

Belvédère Roche Rousse

Parc national des Ecrins



Belvédère de Roche Rousse (Kinaphoto - Parc national des Ecrins)



Cette randonnée mène jusqu'au sommet de la falaise de Roche Rousse et offre un joli point de vue sur Châteauroux et les vallées de la Durance et du Rabioux.

Le belvédère de Roche Rousse s'atteint par un cheminement ombragé et progressif qui permet de prendre de la hauteur facilement... idéal pour une pause "lecture de paysage" à l'arrivée !

Infos pratiques

Pratique : A pied

Durée : 2 h

Longueur : 3.4 km

Dénivelé positif : 205 m

Difficulté : Facile

Type : Aller-retour

Thèmes : Flore, Point de vue

Itinéraire

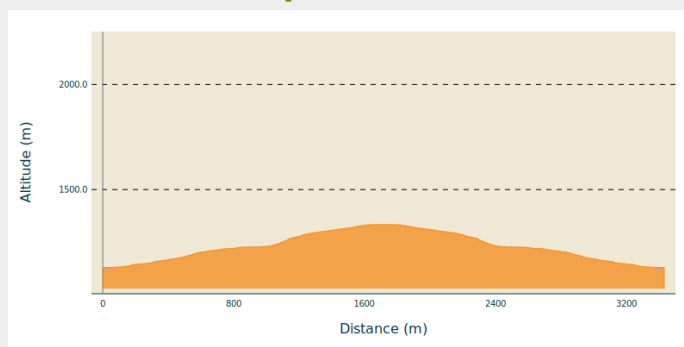
Départ : Parking du site d'escalade de Roche Rousse, Châteauroux-les-Alpes

Arrivée : Parking du site d'escalade de Roche Rousse, Châteauroux-les-Alpes

Balisage : — PR

Communes : 1. Châteauroux-les-Alpes

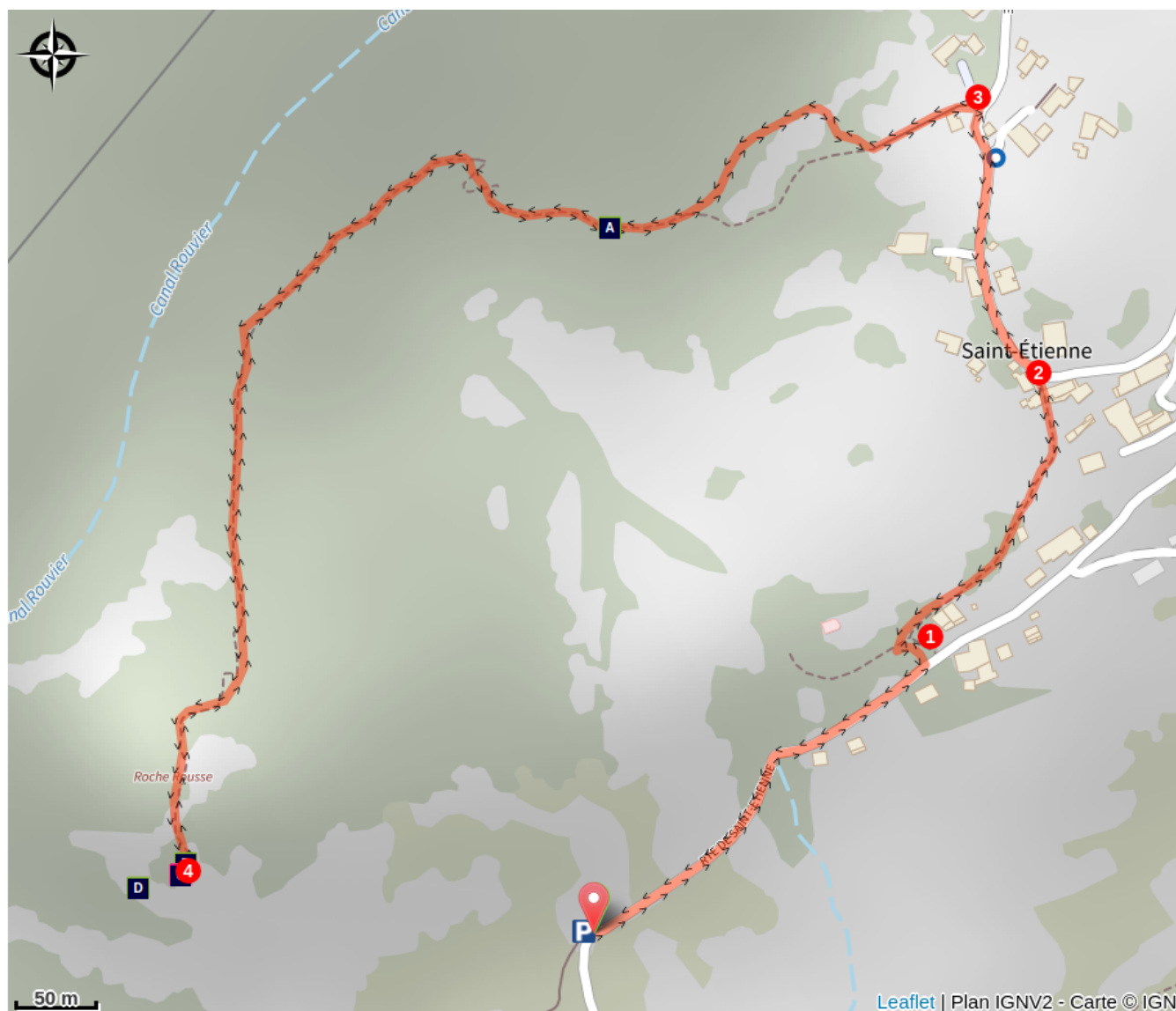
Profil altimétrique





Monter à pied par la route sur 300m.

1. Prendre le petit sentier qui monte à gauche aux premières maisons, puis à droite en direction de St Étienne.
2. Un peu plus haut, rejoindre la route qui traverse le hameau et la suivre sur 150 m.
3. Prendre l'ancien sentier muletier à gauche au panneau. Juste avant d'arriver sur le petit plateau sans arbre, prendre le sentier à gauche (balisage jaune) pour arriver après deux petits lacets sur Roche Rousse.
4. Le belvédère est atteint après une légère descente pour s'affranchir des arbres. Reprendre le même chemin pour retourner au parking.

Sur votre route...



-  Genévrier commun (A)
-  Le belvédère Roche Rousse (C)

-  Genévrier sabine (B)
-  Genévrier thurifère (D)

Toutes les informations pratiques

Recommandations

Absence de garde corps, attention à garder les enfants en bas âge sous surveillance.

Comment venir ?

Accès routier

Depuis le village de Châteauroux, monter au hameau de St Marcellin et prendre la direction de St Etienne. Se garer au site d'escalade de Roche Rousse.

Parking conseillé

Parking du site d'escalade de Roche Rousse, Châteauroux-les-Alpes

Lieux de renseignement

Maison du Parc de l'Embrunais

Place de l'Église, 05380 Châteauroux-les-Alpes

embrunais@ecrins-parcnational.fr

Tel : 04 92 43 23 31

<http://www.ecrins-parcnational.fr/>



Source



Parc national des Ecrins

<https://www.ecrins-parcnational.fr>

Sur votre route...



✿ Genévrier commun (A)

Pouvant vivre jusqu'à 400 ans, cet arbuste prend une allure prostrée et peut même ramper lorsqu'il atteint sa limite altitudinale. Plus bas, il adopte un port rigide et princier. Ses aiguilles très piquantes sont disposées par trois. Ses fruits violets et charnus, portés seulement par les pieds femelles, permettent de le reconnaître à coup sûr. Ils sont utilisés comme aromates pour leurs vertus digestives.

Crédit : Jean Pierre Nicollet - PNE



✿ Genévrier sabine (B)

Le genévrier sabine, un arbrisseau au port étalé, d'un vert sombre et mat, est couvert non pas d'épines mais d'écailles lisses et charnues. Ne cueillez pas ses baies qui, si elle ressemblent à celles du genévrier commun, sont toxiques et peuvent provoquer des hémorragies.

Crédit : Cédric Dentant - PNE



📍 Le belvédère Roche Rousse (C)

De l'autre côté de la Durance, la vue de gauche à droite permet d'observer les Pics du Clocher, de St André, le Mont Orel, Le Pouzenc, Le Morgon entres autres et en bas le village de Châteauroux, Les montagnes au dessus sont le Mt Guillaume, L'Hivernet, Soleil Boeuf et la vallée du Rabioux avec le col des Tourettes dont seule une des deux tourettes est visible.

Crédit : Marc Corail



✿ Genévrier thurifère (D)

Solidement accroché à la paroi rocheuse, cet arbre gris-vert au tronc tourmenté défie les lois de la gravité. Il résiste au soleil brûlant, au vent et à des températures hivernales très basses. Il dégage une agréable odeur due à l'essence que contiennent ses petites feuilles en écailles.

Crédit : Thierry Maillet - PNE