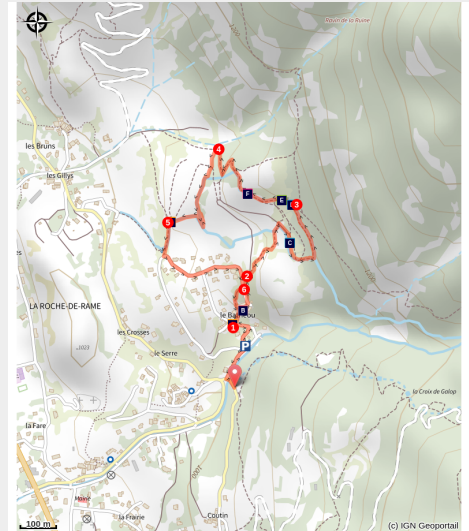


SENTIER THÉMATIQUE : Le Canal de Serre-Duc

La Roche-de-Rame



Vue sur la vallée de la Durance (Office de tourisme Pays des Écrins)



Entre eaux et traditions dans le hameau du Bathéoud...

Au programme de cette randonnée :

Empruntez les ruelles du Bathéoud pour
découvrir la vie d'autrefois !

Découvrez le tracé du canal de Serre-Duc, les
anciens canaux d'irrigation... tant d'éléments
qui soulignent l'importance de la maîtrise de
l'eau dans la commune ensoleillée de La Roche-
de-Rame !

Infos pratiques

Pratique : A pied

Durée : 1 h 30

Longueur : 2.6 km

Dénivelé positif : 142 m

Difficulté : Facile

Type : Boucle

Thèmes : Histoire et architecture

Itinéraire

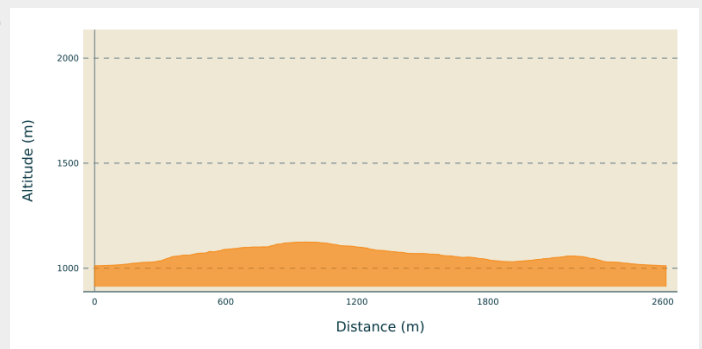
Départ : Le Bathéoud, La Roche-de-Rame

Arrivée : Le Bathéoud, La Roche-de-Rame

Balisage :  Sentier thématique

Communes : 1. La Roche-de-Rame

Profil altimétrique



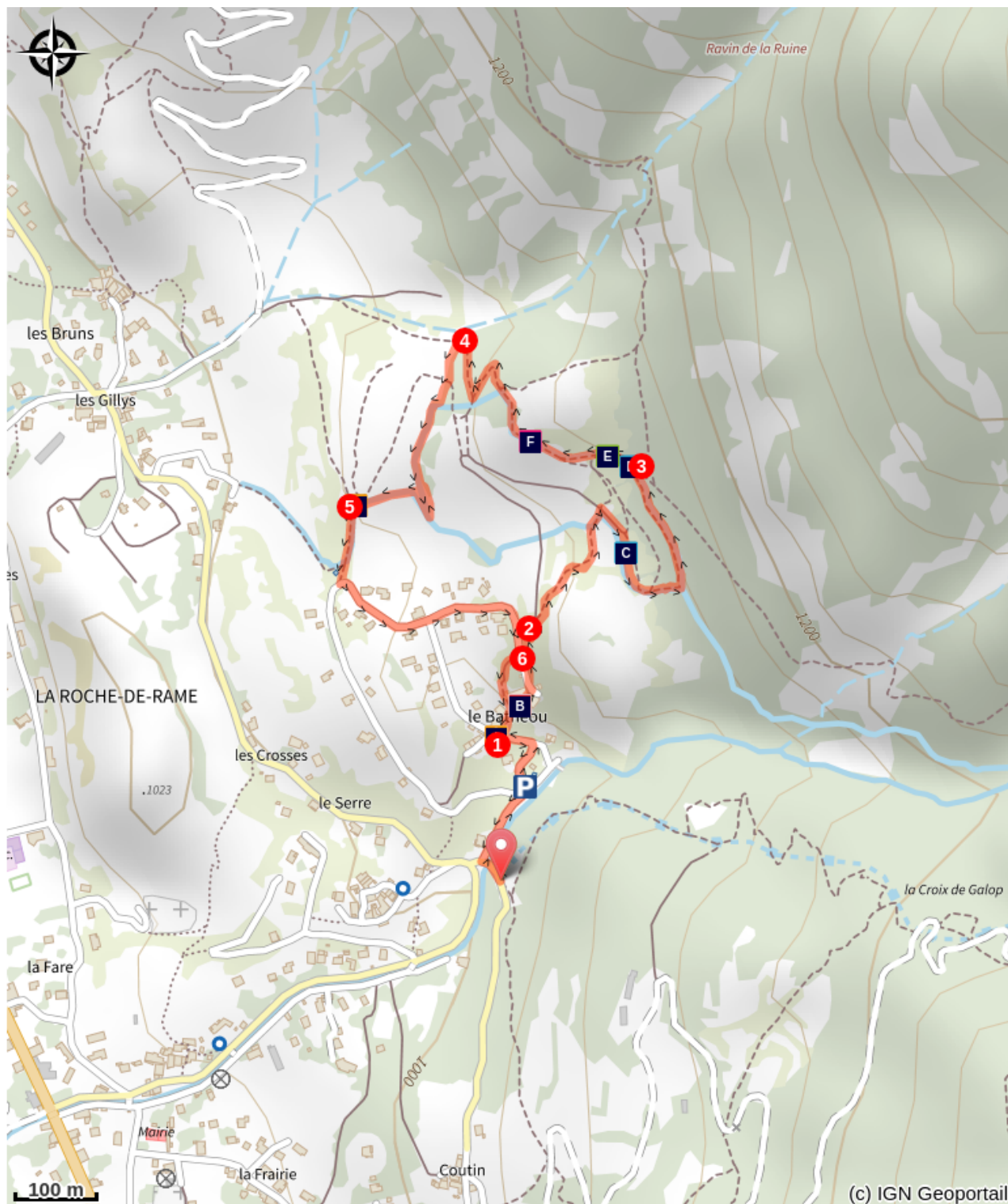
Altitude min 1013 m Altitude max 1126 m

Retrouver cet itinéraire sur l'application mobile "Sentiers des Ecrins": accéder à de nombreuses informations sur le patrimoine ainsi qu'au suivi GPS

Au départ de la centrale hydroélectrique de Bouchouse, rejoindre le pont et prendre à droite après celui-ci . La petite rue monte et rejoint le hameau du Bathéou .

1. Tourner à droite pour contourner la maison.
2. Se diriger vers la droite et après une courte montée, continuer jusqu'aux canaux d'irrigation.
3. Continuer la balade en prenant à gauche et suivre le canal.
4. Rejoindre le replat en prenant à gauche.
5. À l'intersection avec le chemin, prendre à gauche. Puis, à l'intersection avec la route, continuer à gauche.
6. Descendre sur la droite sur un petit sentier qui traverse au pied d'une grande maison (chemin communal). On retrouve l'itinéraire du départ

Sur votre chemin...



 L'ancienne épicerie du quartier (A)

 Les canaux d'irrigation (C)

 Le mouflon (E)

 Les cultures d'antan (G)

 Le four banal de Bathéoud du Haut (B)

 Le canal de Serre-Duc (D)

 Vue sur la vallée de la Durance (F)

Toutes les infos pratiques

Recommandations

Des panneaux sont installés tout au long du sentier.

Se renseigner sur les conditions météorologiques avant de partir randonner.

Coordonnées des secours : Secours Montagne : 04 92 22 22 22 ou 112

Respecter le travail des agriculteurs, exploitants et propriétaires

Refermer toutes les clôtures

Rapporter tous ses déchets

Ne pas couper l'itinéraire à travers les prairies

Comment venir ?

Transports

Transports en commun >> <https://services-zou.maregionsud.fr/fr/>

Pensez au covoiturage >> www.blablacar.fr

Pour plus de renseignements, s'adresser au Bureau d'Information Touristique le plus proche du départ de la randonnée.

Accès routier

À 6,7 km de L'Argentière-La Bessée, prendre la N94.

Parking conseillé

Parking Le Bathéoud, La Roche-de-Rame

i Lieux de renseignement

Bureau d'Information Touristique de L'Argentière-La Bessée

23 Avenue de la République, 05120
L'Argentière-La Bessée

contact@paysdesecrins.com

Tel : +33(0)4 92 23 03 11

<https://www.paysdesecrins.com/>



Maison du Parc de Vallouise

vallouise@ecrins-parcnational.fr

Tel : 04 92 23 58 08

<http://www.ecrins-parcnational.fr/>



Source



Pays des Ecrins

<https://www.paysdesecrins.com>

Sur votre chemin...



L'ancienne épicerie du quartier (A)

Dans le hameau typique du Bathéoud, et plus précisément dans la maison située ici, existait une épicerie. Prisée par les habitants de ce petit hameau, elle leur facilitait le quotidien lorsque les moyens de transports n'étaient pas aussi développés qu'à l'époque actuelle. Cette échoppe permettait aux habitants de se rencontrer lors des commissions, un véritable lieu de vie et d'échanges.

Crédit photo : juliette.primpier



Le four banal de Bathéoud du Haut (B)

Aujourd'hui, acheter une baguette de pain est une action quotidienne plus ou moins banale. Cependant, jusqu'après la Seconde Guerre mondiale, les habitants du hameau du Bathéoud fabriquaient leurs propres pains grâce au four banal. La cuisson du pain était un jour de fête car la production de pain était rare, ce dernier se devait d'être conservable plusieurs mois...

Crédit photo : Office de tourisme Pays des Écrins



Les canaux d'irrigation (C)

À flanc de montagne, vous pouvez découvrir des anciens canaux d'irrigation qui sont encore en partie utilisés aujourd'hui par les habitants du hameau pour leurs jardins et les champs. La spécificité climatique de ce versant rend la maîtrise de l'eau nécessaire pour les cultures.

Crédit photo : Office de tourisme Pays des Écrins



Le canal de Serre-Duc (D)

Entre le Bathéoud et la pente rocheuse se trouve le quartier de Serre-Duc. La circulation de l'eau était permise par le canal d'irrigation de Serre-Duc. Il est aujourd'hui abandonné mais son tracé est toujours visible entre les pins et les lavandes. Sa prise d'eau était située en amont du Coumbal de Satan et le canal permettait l'arrosage de tout le quartier.

Crédit photo : Office de tourisme Pays des Écrins



Le mouflon (E)

Une petite population de mouflons fréquente les lieux. Le mouflon méditerranéen, issu de croisements entre mouflons de Corse et d'autres espèces de mouflons ou de moutons, a été introduit il y a plusieurs décennies par les sociétés de chasse. C'est un animal mal adapté à la neige, aussi se tient-il sur les pentes sud vite déneigées. Le mâle arbore de grandes cornes enroulées. Les femelles, le plus souvent sans corne, peuvent parfois en avoir, droites et peu développées.

Crédit photo : Cyril Coursier - Parc national des Écrins



Vue sur la vallée de la Durance (F)

Protégée des influences atlantiques par le Massif du Pelvoux, la haute vallée de la Durance est soumise à un climat très sec, avec de fortes variations saisonnières de température. Elle abrite des pelouses qui s'apparentent aux steppes d'Europe centrale et sont rares en France. Elle est intégrée dans le site Natura 2000 "Steppique durancien et queyrassien".

Crédit photo : Office de tourisme Pays des Écrins



Les cultures d'antan (G)

Située sur la rive gauche de la Durance, la commune de La Roche-de-Rame jouit de belles terrasses ensoleillées où des hameaux sont venus s'implanter. Cette situation a également permis le développement de nombreux vergers favorisant la production de plusieurs fruits et notamment les abricots. Cependant aujourd'hui, ces vergers sont à l'abandon et peu d'agriculteurs sont restés dans la vallée.

Crédit photo : Office de tourisme Pays des Écrins