De Vallouise à Champcella (étape du Super Noir - trail n°15)

Vallouise



Champcella (Pays des Écrins - Pierre Nossereau)

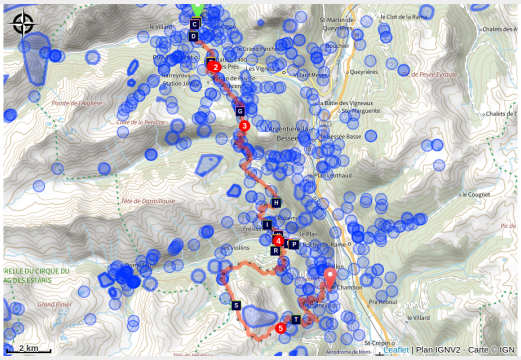

Entre villages authentiques, vallées préservées, paysages remarquables… Découverte de la vie haut-alpine et de son bel environnement !

Une étape riche du super noir du Pays des Écrins pour apprécier les villages et hameaux du territoire ! Découvrez l'authenticité de Vallouise, les hauts sommets qui entourent Puy Saint Vincent, la vallée protégée de Freissinières, le charme de Champcella...

Infos pratiques

Pratique : Trail

Durée : 8 h 30

Longueur : 42.3 km

Dénivelé positif : 2761 m

Difficulté : Difficile

Type : Etape

Thèmes : Faune, Flore, Point de vue

Itinéraire

Départ : Camping Huttopia, Vallouise
Arrivée : Champcella
Communes : 1. Vallouise-Pelvoux
2. Puy-Saint-Vincent
3. Les Vigneaux
4. L'Argentière-la-Bessée
5. Freissinières
6. Champcella

Profil altimétrique

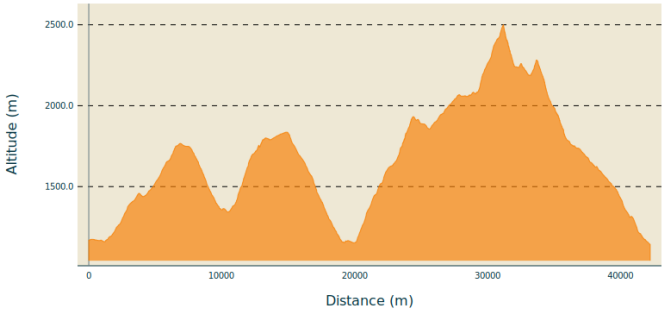

Altitude min 1142 m Altitude max 2500 m

À Vallouise, traverser le village en passant devant l’église. Sur la place de l’église, emprunter la rue du Champs de Mars puis le route Dessous Ville. À l’intersection avec la D504, continuer à gauche. Traverser le pont Gérendoine et continuer tout droit. Longer le lac des Allards (et le Ranch) et rejoindre les Alberts.

1. À l’intersection avec la D4, tourner à droite puis emprunter à gauche la passerelle en direction de la Station 1400 et les Prés.
2. Tourner à droite pour prendre les escaliers, traverser le parking des résidences puis longer le ruisseau des Alberts. Le sentier passe ensuite en dessous du télésiège des Prés. À l’intersection avec la route, tourner à droite, traverser Puy-Saint-Vincent. Se diriger vers Prey d’Amont puis le col de la Pousterle.
3. Au col de la Pousterle, descendre jusqu'au torrent du Fournel puis le traverser et tourner à gauche. Continuer jusqu’au col des Lauzes puis les Aujards. La randonnée se poursuit jusqu’à la vallée de Freissinières et la Maison de la Vallée.
4. De la Maison de la Vallée, descendre dans la prairie pour aller traverser la Biaysse et suivre la piste le long de la rivière sur sa rive droite. Au prochain pont, tourner à droite. Longer le Bois de Monsieur et atteindre la Cabane du Parc ainsi que la Cabane du Gourre. Continuer jusqu’au col de Val Haute puis longer le Peyron.
5. Il est possible d'aller au point d'eau en faisant un aller-retour jusqu’à la Cabane de Tramouillon à droite en descendant (1.3km). Sinon continuer tout droit à monter jusqu’au col de Tramouillon et la cabane de la Selle. Puis poursuivre jusqu’à Champcella.

Sur votre route...

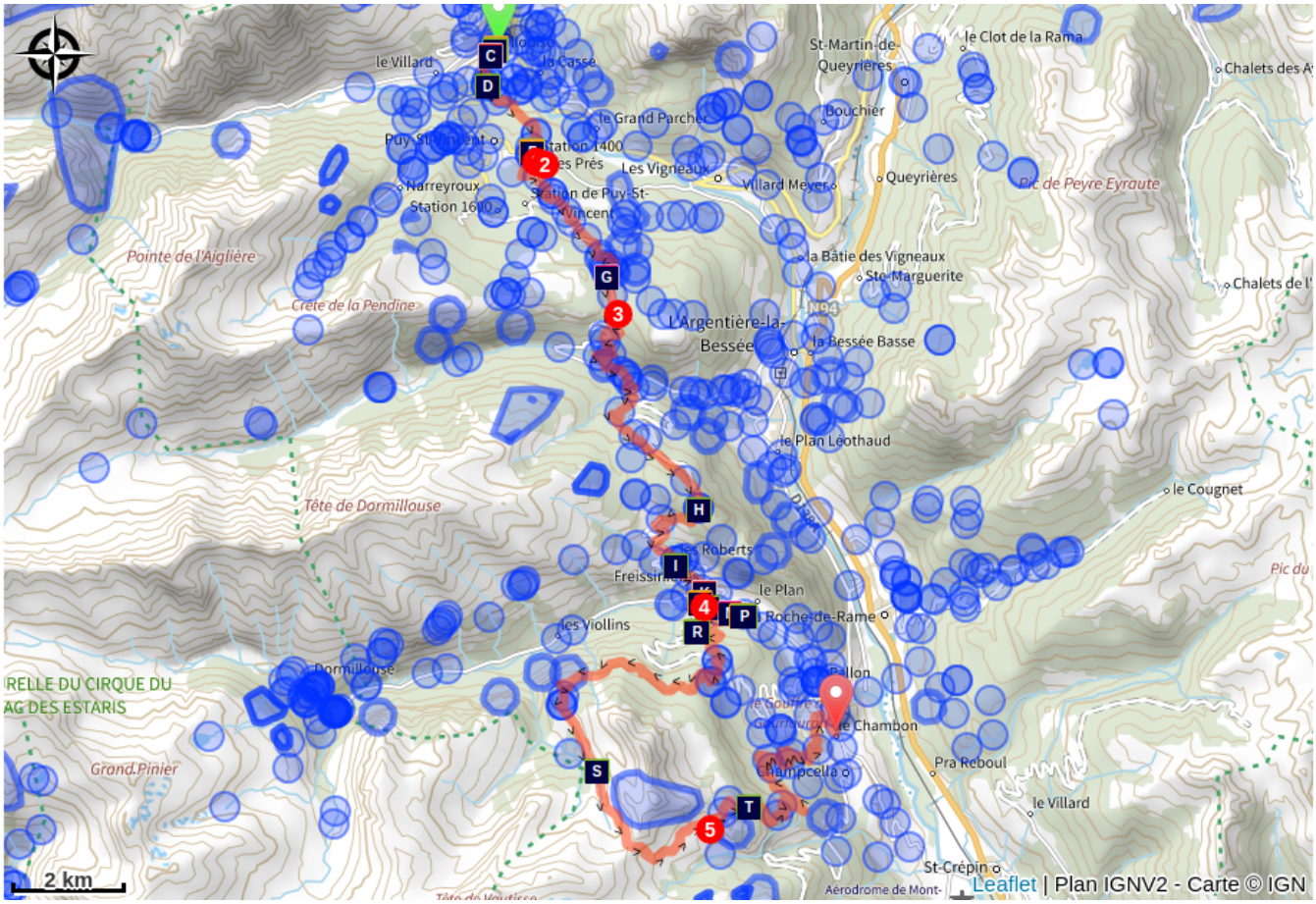

- L'église de Vallouise (A)
- Vallouise (C)
- Le Semi-Apollon (E)
- Le col de la Pousterle (G)
- Le rougequeue à front blanc (I)
- L'église Sainte Marie-Madeleine (K)
- L'épine vinette (M)
- La vallée de Freissinières (O)
- La forêt fraîche (Q)
- Le cassenoix moucheté (S)
- Le petit rhinolophe (B)
- Le cincle plongeur (D)
- Le sentier du Facteur (F)
- La libellule à quatre taches (H)
- Félix Neff (J)
- Freissinières (L)
- La plaine de Freissinières (N)
- Le cincle plongeur (P)
- Le mélèze (R)
- Aigles, vautours et gypaètes (T)

Toutes les informations pratiques

Les chiens de protection des troupeaux

En alpage, les chiens de protection sont là pour protéger les troupeaux des prédateurs (loups, etc.).

Lorsque je randonne, j'adapte mon comportement en contournant le troupeau et en marquant une pause pour que le chien m'identifie.

En savoir plus sur les gestes à adopter avec le dossier Chiens de protection : un contexte et des gestes à adopter.
En cas de problème, racontez votre rencontre en répondant à cette enquête.



Recommandations

S'informer de la présence des chiens de protection des troupeaux : https://www.cc-paysdesecrins.fr/loisirs/pleine-nature

Avant de partir en trail, il est impératif de consulter les périodes d'ouverture du parcours sur le site : https://www.onpiste.com/explorer/routes/le-super-noir-du-pays-des-ecrins-saint-martin-1592

Partagez vos photos sur les réseaux sociaux avec #stationdetrailecrins

Se renseigner sur les conditions météorologiques avant de partir randonner

Coordonnées des secours : Secours Montagne : 112

Respecter le travail des agriculteurs, exploitants et propriétaires

Refermer toutes les clôtures

Rapporter tous ses déchets

Ne pas couper l’itinéraire à travers les prairies

Les parcours trail se prêtent également à la marche

Comment venir ?

Transports

Transports en commun >> https://www.cc-paysdesecrins.fr/mobiliteenunclic

Pensez au covoiturage >> www.blablacar.fr

Pour plus de renseignements, s'adresser au Bureau d'Information Touristique le plus proche du départ de la randonnée.

Accès routier

À 10 km de L’Argentière-La Bessée, prendre la N94.

Parking conseillé

Parking Camping Huttopia, Vallouise

Zones de sensibilité environnementale

Le long de votre itinéraire, vous allez traverser des zones de sensibilité liées à la présence d’une espèce ou d’un milieu particulier. Dans ces zones, un comportement adapté permet de contribuer à leur préservation. Pour plus d’informations détaillées, des fiches spécifiques sont accessibles pour chaque zone.

Bouquetin des Alpes

Période de sensibilité : Juin, Juillet, Août, Septembre

Contact : Parc National des Écrins
Julien Charron
julien.charron@ecrins-parcnational.fr

Zone de présence du Bouquetin des Alpes

En période de mise bas et d’élevage des jeunes (juin à septembre) les bouquetins peuvent être très sensible au dérangement notamment en cas de survol à basse altitude. Dans leur fuite les risques d’accidents sont multipliés. Merci de rester à bonne distance et d’éviter le survol de la zone à moins de 300m sol soit moins de 3170m d’altitude.

Attention en zone cœur du Parc National des Écrins une réglementation spécifique aux sports de nature s’applique : https://www.ecrins-parcnational.fr/thematique/sports-de-nature

Aigle royal

Période de sensibilité : Janvier, Février, Mars, Avril, Mai, Juin, Juillet, Août

Contact : Parc National des Écrins
Julien Charron
julien.charron@ecrins-parcnational.fr

Nidification de l'Aigle royal

Les pratiques qui peuvent avoir une interaction avec l'Aigle royal en période de nidification sont principalement le vol libre et les pratiques verticales ou en falaise, comme l'escalade ou l'alpinisme. Merci d'éviter cette zone et de privilégier un survol de la zone à une distance de survol de 300m sol soit à une altitude minimale de 2300m.

Aigle royal

Période de sensibilité : Janvier, Février, Mars, Avril, Mai, Juin, Juillet, Août

Contact : Parc National des Écrins
Julien Charron
julien.charron@ecrins-parcnational.fr

Nidification de l'Aigle royal

Les pratiques qui peuvent avoir une interaction avec l'Aigle royal en période de nidification sont principalement le vol libre et les pratiques verticales ou en falaise, comme l'escalade ou l'alpinisme. Merci d'éviter cette zone et de privilégier un survol

de la zone à une distance de survol de 300m sol soit à une altitude minimale de 2400m.

Aigle royal

Période de sensibilité : Janvier, Février, Mars, Avril, Mai, Juin, Juillet, Août

Contact : Parc National des Écrins
Julien Charron
julien.charron@ecrins-parcnational.fr

Nidification de l'Aigle royal
Les pratiques qui peuvent avoir une interaction avec l'Aigle royal en période de nidification sont principalement le vol libre et les pratiques verticales ou en falaise, comme l'escalade ou l'alpinisme. Merci d'éviter cette zone et de privilégier un survol de la zone à une distance de survol de 300m sol soit à une altitude minimale de 2580m.

Faucon pèlerin

Période de sensibilité : Février, Mars, Avril, Mai, Juin

Contact : Parc National des Écrins
Julien Charron
julien.charron@ecrins-parcnational.fr

Nidification du Faucon pèlerin.

Les pratiques qui peuvent avoir une interaction avec le Faucon pèlerin en période de nidification sont principalement le vol libre et les pratiques verticales ou en falaise, comme l'escalade ou l'alpinisme. Merci d'éviter cette zone !

En cas de survol merci de rester au-dessus de 2140m d’altitude à une distance de 300m sol.

Au site dit de Grand Bois, le couple de faucons a retrouvé son aire de prédilection dans le secteur "flamme de pierre" ; à éviter donc.

http://www.ecrins-parcnational.fr/actualite/amis-grimpeurs-attention-aux-pelerins-voies?fbclid=IwAR2Z8hX_38vpdW3mS499aRnY08jarhfm-5-eNV8K29k3WB3q3Ik2US_Alec

Faucon pèlerin

Période de sensibilité : Février, Mars, Avril, Mai, Juin

Contact : Parc National des Écrins
Julien Charron
julien.charron@ecrins-parcnational.fr

Un site de nidification est actuellement utilisés par un couple de faucons pélerins dans une falaise équipée pour l'escalade, un secteur est à éviter jusqu'au 15 juin :

Au site dit du Ponteil, le niche dans la partie haute de la falaise, au-dessus de la vire, entre les voies "le grand dièdre" et "rôle en dalles".
Pour préserver leur tranquillité, il est donc préférable d'éviter la partie supérieure de ces voies.
La partie inférieure, jusqu'à la vire, ainsi que les autres voies de la falaise peuvent être grimpées en étant discret. Pour la descente, afin de limiter la fréquentation dans ce secteur à gauche de la falaise, il est proposé de prendre les rappels du "nid d'aigle", de "la fuite enchantée" ou bien le câble à droite de la falaise.

http://www.ecrins-parcnational.fr/actualite/amis-grimpeurs-attention-aux-pelerins-voies?fbclid=IwAR2Z8hX_38vpdW3mS499aRnY08jarhfm-5-eNV8K29k3WB3q3Ik2US_Alec

Merci d'éviter cette zone !

En cas de survol merci de rester au-dessus de 2010m d’altitude à une distance de 300m sol.

Lieux de renseignement

Bureau d'Information Touristique de Vallouise
Place de l'Eglise, 05340 Vallouise

contact@paysdesecrins.com
Tel : +33(0)4 92 23 36 12
https://www.paysdesecrins.com/



Maison du Parc du Briançonnais
Place Médecin-Général Blanchard, 05100 Briançon

brianconnais@ecrins-parcnational.fr
Tel : 04 92 21 08 49
http://www.ecrins-parcnational.fr/



Source

Pays des Ecrins

https://www.paysdesecrins.com

Sur votre route...



L'église de Vallouise (A)

L’église Saint-Étienne date des XVème et XVIème siècles. Elle abrite un retable et un tabernacle en bois doré du XVIIIème siècle, ainsi que des peintures murales. Non loin d’elle, se tient la chapelle des Pénitents datant de la fin du XVIème siècle avec façade peinte XIXème siècle.

Attribution : Thibaut Blais



Le petit rhinolophe (B)

Dans les combles de l’église gîtent en été des chauves-souris. L’espèce ici présente est le petit rhinolophe, qui a fortement régressé ces dernières décennies. Chaque année, les mères reviennent après une hibernation dans des grottes et mettent au monde un petit chacune. Les chauves-souris sont des mammifères insectivores menacés par les insecticides dans les champs et sur les charpentes, la disparition de leurs habitats de chasse et de leurs gîtes etc. Elles sont toutes protégées.

Attribution : Mireille Coulon - Parc national des Écrins



Vallouise (C)

Dans la vieille rue du village, se situent des maisons caractéristiques de l'architecture de la vallée datant des XVIIème et XVIIIème siècles, à plusieurs niveaux. Le rez-de-chaussée est réservé aux bêtes, le premier niveau pour l’habitation et les niveaux supérieurs pour la grange. On passait d’un niveau à l’autre par les balcons reliés entre eux par un escalier. Beaucoup de ces balcons sont à arcades avec des colonnes en pierres. Ce type de balcon à arcades se retrouve dans toute la vallée.

Attribution : Pierre Nossereau



Le cincle plongeur (D)

Perché sur un bloc au milieu de la rivière, un oiseau trapu, à la queue courte, brun avec une grande bavette blanche, se balance de haut en bas avec la queue dressée. Puis il plonge et ne réapparaît que quelques instants plus tard. Cet oiseau chasse ainsi, plongeant puis marchant à contre-courant au fond de l'eau en quête de larves aquatiques d’insectes, de petits crustacés ou petits poissons, soulevant les galets avec son bec pour les déloger.

Attribution : Mireille Coulon - Parc national des Écrins



Le Semi-Apollon (E)

Ce papillon aux ailes hyalines, blanc translucide, marquées de deux taches noires vole dans les clairières ou en lisière de bois, là où pousse la plante hôte de ses chenilles, la corydale. Semblant abondante localement, c’est pourtant une espèce en forte régression et protégée.

Attribution : Mireille Coulon - Parc national des Écrins



Le sentier du Facteur (F)

Autrefois, le facteur empruntait ce même chemin quotidiennement : il partait de Vallouise, déposait les courriers à Puy-Saint-Vincent et redescendait à Vallouise en faisant une halte aux hameaux de Parcher. L’hiver, quand les chutes de neige étaient trop importantes, ce sont les Traversouires (les habitants de Puy-Saint-Vincent) qui chaussaient des raquettes et se munissaient de pelles pour tracer le chemin du facteur jusqu’à Vallouise.

Attribution : Christophe Albert - Parc national des Écrins



Le col de la Pousterle (G)

La pousterle, en occitan haut-alpin, c’est une petite porte (une poterne). Il vient du latin posterula qui signifie la porte de derrière. Ce toponyme désigne parfois un col, qui est une porte entre deux vallées en quelque sorte ! Les glaciers ont creusé cette porte où passait un bras entre le glacier qui occupait le vallon du Fournel et celui qui s’écoulait dans celle de Vallouise.

Attribution : Bertrand Bodin - Parc national des Écrins



La libellule à quatre taches (H)

Autour du lac circulent des libellules. L'une d'entre elles est assez facilement identifiable : la libellule à quatre taches. Elle se nomme ainsi car une tache est présente sur chacune de ses quatre ailes. La femelle pond ses oeufs sur la végétation flottante et les larves sont aquatiques. Elle se nourrit principalement de moustiques et de moucherons qu'elle capture dans les airs. C'est également dans les airs que le mâle et la femme s'accouplent... Une véritable acrobate !

Attribution : Damien Combrisson - Parc national des Écrins



Le rougequeue à front blanc (I)

Le rougequeue à front blanc, cousin du rougequeue noir, s'en distingue par... son front blanc, ainsi que par son poitrail orange. Du moins chez le mâle, la femelle de l'un comme de l'autre étant plus terne et brunâtre, mais avec une queue orangée également. Il revient d'Afrique début avril et trouve dans les alentours une cavité dans un arbre ou dans un vieux mur pour nicher.

Attribution : Damien Combrisson - Parc national des Écrins



Félix Neff (J)

Félix Neff est un pasteur protestant suisse. Il est à l'origine du Réveil protestant de la vallée de Freissinières au XVIIème siècle. Il a créé également la première "École normale" d'Instituteurs de France en 1826, à Dormillouse. Il est aussi à l'initiative de nouveaux procédés d'irrigation et de construction des habitats, des aménagements qui améliorent la vie quotidienne des Freissinièrois.

Attribution : Manuel Meester - Parc national des Écrins



L'église Sainte Marie-Madeleine (K)

L'église Sainte Marie-Madeleine a été construite au XVIIème siècle. Il s'agirait d'un ancien temple protestant qui n'aurait pas été détruit en 1684 alors que Louis XIV menait une politique anti-protestante. Le temple aurait alors subi des transformations pour être réaménagé en église.

Attribution : Office de tourisme Pays des Écrins



Freissinières (L)

Freissinières vient de freisse nière qui signifiait : frêne noir. Cette commune s’étalant jusqu’au col des Terres blanches ainsi que celui de Freissinières, donnant tous les deux sur le Champsaur, est constituée de treize hameaux, mais aucun ne se nomme Freissinières ! Des fouilles archéologiques menées depuis 20 ans démontrent que des sites d’altitude (Faravel…) ont été occupés de manière saisonnière dès le retrait des glaciers il y a 12 000 ans (Paléolithique supérieur) et que cette occupation s’est poursuivie plus tard.

Attribution : Office de tourisme Pays des Écrins



L’épine vinette (M)

L’épine vinette est un buisson aux longues épines groupées par trois et aux feuilles ovales et dentées. Il donne au printemps des grappes de petites fleurs jaunes, lesquelles deviendront plus tard des baies rouges, ovales et allongées. Ces fruits aigrelets sont comestibles et peuvent être transformés en gelées… si on a la patience de les ramasser ! Cet arbuste pousse un peu partout.

Attribution : Mireille Coulon - Parc national des Écrins



La plaine de Freissinières (N)

Elle correspond à une zone de surcreusement lors des glaciations : le glacier freiné par le verrou de roche dure de Pallon, a creusé une dépression. Au retrait des glaciers, un lac est resté coincé derrière ce verrou, peu à peu comblé par des alluvions. C'est maintenant un espace agricole facilement mécanisable.

Attribution : Jean-Philippe Telmon



La vallée de Freissinières (O)

La vallée correspond à une zone de surcreusement lors des glaciations : le glacier freiné par le verrou de roche dure de Pallon, a creusé une dépression. Au retrait des glaciers, un lac est resté coincé derrière ce verrou, peu à peu comblé par des alluvions. Du point de vue historique, le pasteur protestant Félix Neff a “réveillé” la vallée en 1826 en faisant construire une “École normale” d’Instituteurs”, en développant des procédés d’irrigation, en enseignant de nouveaux modes de cultures…

Attribution : Office de tourisme Pays des Écrins



Le cincle plongeur (P)

Perché sur un bloc au milieu de la rivière, un oiseau trapu, à la queue courte, brun avec une grande bavette blanche, se balance de haut en bas avec la queue dressée. Puis il plonge et ne réapparaît que quelques instants plus tard. Cet oiseau chasse ainsi, plongeant puis marchant à contre-courant au fond de l'eau en quête de larves aquatiques d’insectes, de petits crustacés ou petits poissons, soulevant les galets avec son bec pour les déloger.

Attribution : Damien Combrisson - Parc national des Écrins



La forêt fraîche (Q)

Ici, le sapin, arbre craignant les fortes sécheresses, s’est installé parmi les mélèzes. Cette forêt cache des trésors, telle que l’épipogon sans feuille, une très rare orchidée ou la buxbaumie, une petite mousse originale, rare également, poussant sur le bois en forte décomposition et témoignant ainsi du bon fonctionnement du cycle naturel de la forêt.

Attribution : Mireille Coulon - Parc national des Écrins



Le mélèze (R)

Emblème des Alpes du sud, ce résineux perdant ses aiguilles en hiver, se pare d’or et illumine la montagne à l’automne. Les mélézins sont entretenus par le pâturage des troupeaux. Sans eux, d’autres arbres comme le sapin ou différents pins peuvent pousser pour donner un autre type de forêt. Espèce pionnière, le mélèze ne craint pas la lumière pour s’installer. Son bois résistant et imputrescible a toujours servi pour la construction des maisons.

Attribution : Robert Chevalier - Parc national des Écrins



Le cassenoix moucheté (S)

Un cri éraillé sort de la forêt. Un geai ? Un cassenoix, son cousin. Cet oiseau sombre moucheté de blanc, dont le bec fort peut casser, sinon des noix, du moins des noisettes et surtout décortiquer les cônes de pin cembro pour en manger les graines, est l’hôte des forêts d’altitude. Il enfouit dans le sol des graines de pin cembro pour ses réserves d’hiver. L'hiver venu, il retrouvera les graines même sous une épaisse couche de neige. Celles qu'il oubliera germeront.

Attribution : Damien Combrisson - Parc national des Écrins



Aigles, vautours et gypaètes (T)

Plusieurs sortes de rapaces viennent planer vers la Crête de Gaulent pour inspecter l’alpage. Y aurait-il quelque chose à manger ? Le couple d’aigles vivant dans ce vallon choisirait bien une marmotte. Les vautours fauves présents dans le massif uniquement en été et en automne cherchent une brebis morte. Quant au prestigieux gypaète, vautour encore plus grand que les précédents, il récupère les restes, pouvant se nourrir d’os.

Attribution : Mireille Coulon - Parc national des Écrins