De Saint-Martin-de-Queyrières à Vallouise (étape du Super Noir - trail n°15)

Parc national des Ecrins - Saint-Martin-de-Queyrières

Le super noir du Pays des Écrins (Thibaut Blais)

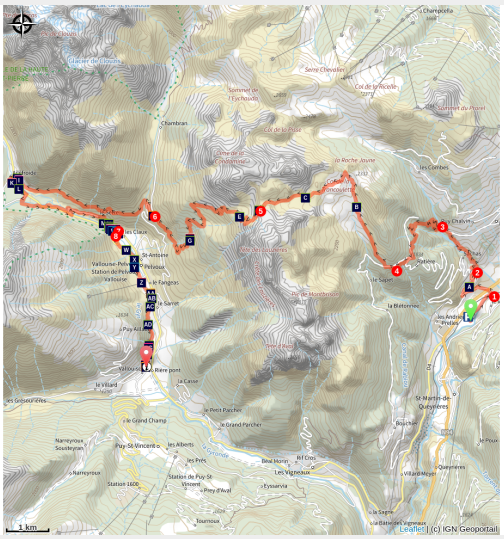

Un itinéraire qui emmène les coureurs et marcheurs au pied du Pic du Montbrison entre pinèdes, falaises et alpages !

Longer des torrents, côtoyer le massif du Montbrison, atteindre le col de Vallouise, découvrir Ailefroide : un subtil mélange pour cette étape du super noir du Pays des Écrins entre Saint-Martin-de-Queyrières et Vallouise.

Infos pratiques

- Pratique : Trail
- Durée : 7 h
- Longueur : 35.1 km
- Dénivelé positif : 1713 m
- Difficulté : Difficile
- Type : Etape

Itinéraire

Départ : Camping de l'Iscle de Prelles, Saint-Martin-de-Queyrières
Arrivée : Église de Vallouise, Vallouise
Balisage : Trail
Communes : 1. Saint-Martin-de-Queyrières
2. Puy-Saint-André
3. Vallouise-Pelvoux

Profil altimétrique

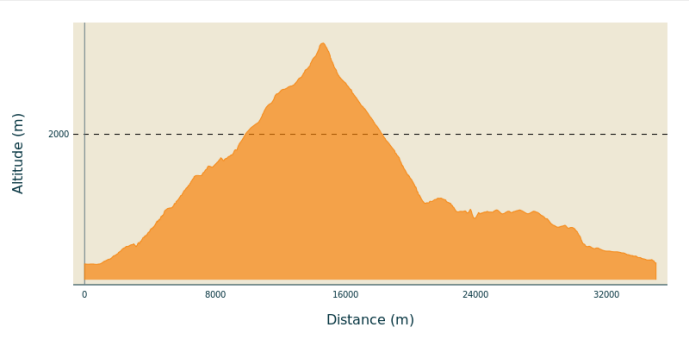

Altitude min 1158 m Altitude max 2593 m

Au départ du camping, se diriger vers le village de Prelles en empruntant la route qui longe la voie ferrée.

1. Passer la voie ferrée et la N94 pour atteindre Prelles (Attention ! Route dangereuse et fréquentée) puis traverser le village. Prendre la direction de Sachas par la D336.
2. Au virage, ne pas manquer d'emprunter le sentier sur la droite et longer le torrent de Sachas.
3. Traverser le torrent de Sachas et continuer à gauche en direction de Ratière. Le sentier traverse le torrent de Pra Piouzéou et les Banchets. Contourner Ratière.
4. Emprunter la piste forestière de droite.
5. Au col de Vallouise, entamer la descente en prenant à gauche. Attention descente glissante et ravinée. Après la Cabane de Chouvet, continuer jusqu'aux Choulières.
6. À l'intersection avec la D421T, prendre à gauche puis après le prochain virage, emprunter le sentier de droite. Continuer jusqu'à Ailefroide. Traverser Ailefroide et emprunter la D994E en direction de Vallouise.
7. Aux Claux, tourner à droite. et prendre la route sous le tunnel.
8. Ne pas manquer de prendre le sentier de gauche et continuer en direction de Vallouise en longeant le Gyr.

Sur votre chemin…

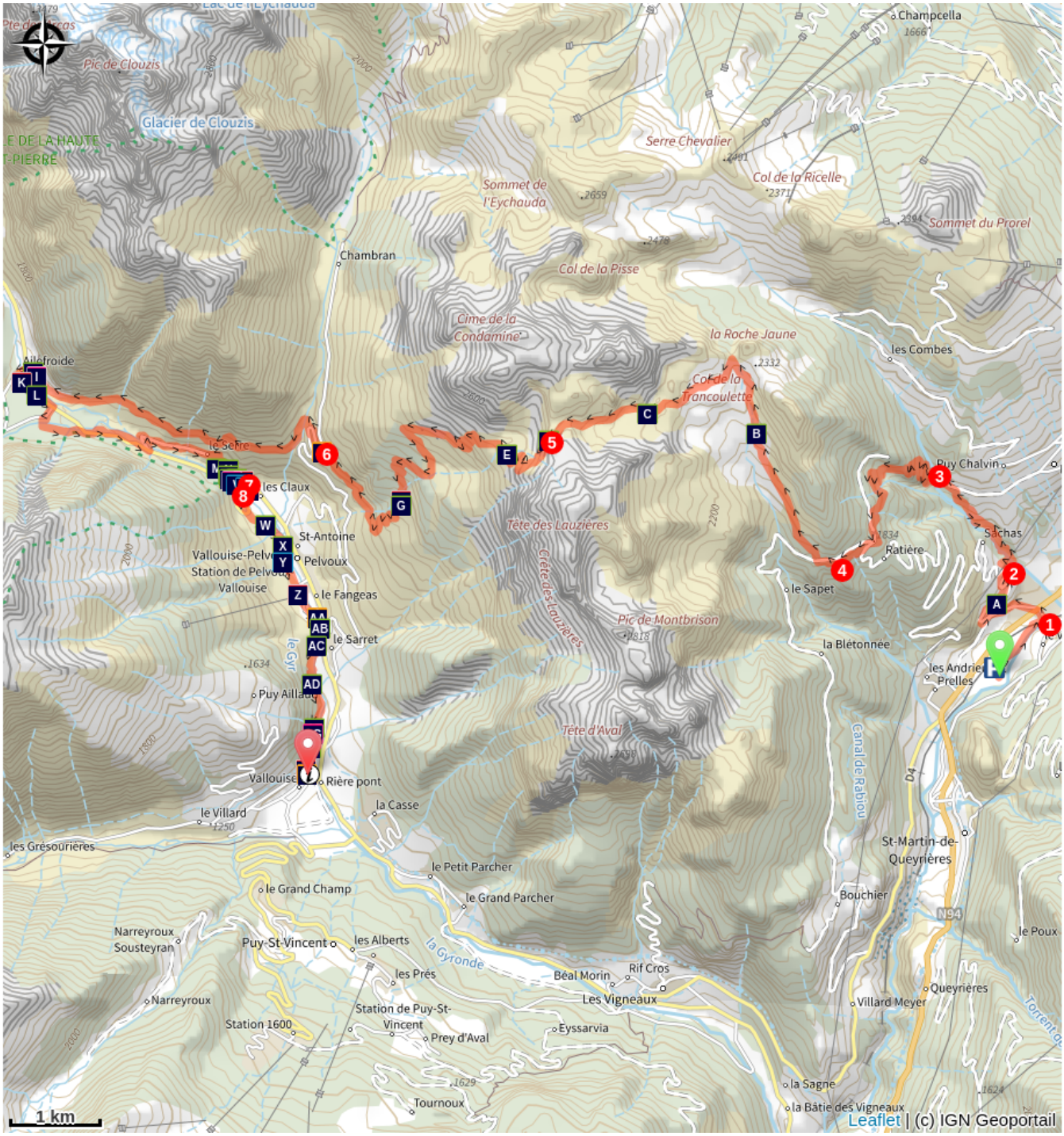

- L'érable champêtre (AA)
- La marmotte (AC)
- Le monticole de roche (AE)
- Le prunier de Briançon (AG)
- Ailefroide (AI)
- Ailefroide (AK)
- L'érable champêtre (AM)
- Le tilleul (AO)
- L'échinops à tête ronde (AQ)
- Le criquet ensanglanté (AB)
- La bérardie laineuse (AD)
- La Cabane de Chouvet (AF)
- Les Choulières (AH)
- Le chamois (AJ)
- L'aigle royal (AL)
- La barbe de bouc (AN)
- Le cincle plongeur (AP)
- La conduite forcée (AR)

L’usine des Claux (AS)

Érosion (AU)
La prairie fraîche (AW)
Le Gyr (AY)

Travaux de restauration (BA)
La calamagrostide argentée (BC)
Eglise Saint-Étienne de Vallouise (BE)
Le massif du Montbrison (BG)
Vallouise (BI)

L’alimentation en eau de la centrale des Claux (AT)
Le torrent d'ailefroide (AV)
L'aulne blanc (AX)
La station de ski de Pelvoux-Vallouise (AZ)
Le cincle plongeur (BB)
La forêt de pins et de chênes (BD)
La forêt au bord de l'eau (BF)

La lavande à feuilles étroites (BH)

Toutes les infos pratiques

⚠ Recommandations

La route N94 est dangereuse et fréquentée, prudence en la traversant.

Avant de partir en trail, il est impératif de consulter les périodes d'ouverture du parcours sur le site : https://www.onpiste.com/explorer/destinations/le-pays-des-ecrins-40

Se renseigner sur les conditions météorologiques avant de partir randonner

Coordonnées des secours : Secours Montagne : 04 92 22 22 22 ou 112

Respecter le travail des agriculteurs, exploitants et propriétaires

Refermer toutes les clôtures

Rapporter tous ses déchets

Ne pas couper l'itinéraire à travers les prairies

Les parcours trail se prêtent également à la marche

Comment venir ?

Transports

Transports en commun >> www.pacamobilite.fr

Pensez au covoiturage >> www.blablacar.fr

Pour plus de renseignements, s'adresser au Bureau d'Information Touristique le plus proche du départ de la randonnée.

Accès routier

À 10 km de L'Argentière-La Bessée, prendre la N94.

Parking conseillé

Parking Camping de l'Iscle de Prelles, Saint-Martin-de-Queyrières

Zones de sensibilité environnementale

Le long de votre itinéraire, vous allez traverser des zones de sensibilité liées à la présence d’une espèce ou d’un milieu particulier. Dans ces zones, un comportement adapté permet de contribuer à leur préservation. Pour plus d’informations détaillées, des fiches spécifiques sont accessibles pour chaque zone.

RNR Partias

Période de sensibilité : Janvier, Février, Mars, Avril, Mai, Juin, Juillet, Août, Septembre, Octobre, Novembre, Décembre

Contact :

LPO PACA antenne de Briançon
0492219417
hautes-alpes@lpo.fr

La réserve naturelle régionale des Partias est gérée par la LPO PACA et la commune de Puy Saint André. Il s'agit d'un espace protégé et règlementé : chien en laisse, ceuillette interdite, rester sur les sentiers balisés, escalade interdite sauf voie de Meurseult pilami, etc.

Aigle royal

Période de sensibilité : Janvier, Février, Mars, Avril, Mai, Juin, Juillet, Août

Contact : Parc National des Écrins
Julien Charron
julien.charron@ecrins-parcnational.fr

Nidification de l'Aigle royal

Les pratiques qui peuvent avoir une interaction avec l'Aigle royal en période de nidification sont principalement le vol libre et les pratiques verticales ou en falaise, comme l'escalade ou l'alpinisme. Merci d'éviter cette zone et de privilégier un survol de la zone à une distance de survol de 300m sol soit à une altitude minimale de 2380m.

Attention en zone cœur du Parc National des Écrins une réglementation spécifique aux sports de nature s’applique : https://www.ecrins-parcnational.fr/thematique/sports-de-nature

Aigle royal

Période de sensibilité : Janvier, Février, Mars, Avril, Mai, Juin, Juillet, Août

Contact : Parc National des Écrins
Julien Charron
julien.charron@ecrins-parcnational.fr

Nidification de l'Aigle royal

Les pratiques qui peuvent avoir une interaction avec l'Aigle royal en période de nidification sont principalement le vol libre et les pratiques verticales ou en falaise, comme l'escalade ou l'alpinisme. Merci d'éviter cette zone !

Attention en zone cœur du Parc National des Écrins une réglementation spécifique aux sports de nature s'applique : https://www.ecrins-parcnational.fr/thematique/sports-de-nature

Tétras lyre - hiver

Période de sensibilité : Janvier, Février, Mars, Avril, Décembre

Contact : LPO Paca antenne des Hautes-Alpes
0492219417
hautes-alpes@lpo.fr
http://paca.lpo.fr/partias

Deux secteurs de zone d'hivernage du Tétras lyre sont identifiés sur leur partie amont par des cordes et fanions dans le secteur du Jeu de Paume / sous la Croix d'Aquila. La montée se fait par le col de la Trancoulette, puis en contournant le rocher jaune, et la descente ces zones sont évitées en rejoignant les couloirs. Zones mises en place en 2013 par la LPO, gestionnaire de la Réserve Naturelle Régionale Partias, en concertation avec les skieurs locaux + CAF de Briançon, Compagnie des guides Oisan-Ecrins, etc.

Lieux de renseignement

Bureau d'Information Touristique de L'Argentière-La Bessée
23 Avenue de la République, 05120 L'Argentière-La Bessée

contact@paysdesecrins.com
Tel : +33(0)4 92 23 03 11
https://www.paysdesecrins.com/

Maison du Parc de Vallouise

vallouise@ecrins-parcnational.fr
Tel : 04 92 23 58 08
http://www.ecrins-parcnational.fr/

Source

Pays des Ecrins

https://www.paysdesecrins.com

Sur votre chemin...

L’érable champêtre (AA)

C’est le plus petit arbre de la famille des érables forestiers, avec une hauteur de 8 à 15 m. Il peut vivre jusqu’à 150 ans. Ses feuilles à cinq lobes arrondis et ses samares dont les ailes indiquent des directions opposées. Il n’est pas exigeant par rapport à l’humidité du sol et supporte le froid et la sécheresse. C’est également une excellente plante mellifère qui peut être valorisée par la proximité d’un rucher.

Crédit photo : Nicollet Bernard - Parc national des Écrins

Le criquet ensanglanté (AB)

Dans les zones humides bordant les ruisseaux vit le criquet ensanglanté. Il porte ce nom car la femelle porte des taches rouge pourpre tranchant avec sa couleur générale verte. Ses oeufs sont sensibles à la sécheresse, aussi ne pond-elle que dans des sols humides. Pour courtiser la femelle, le mâle ne stridule pas mais émet des “clic”... “clic”... qu'il produit en détendant d'un seul coup sa jambe postérieure.

Crédit photo : Bernard Nicollet - Parc national des Écrins

La marmotte (AC)

L’emblématique marmotte émet un sifflement aigu et puissant dans les alpages, elle prévient ses comparses qu’un danger approche : l’aigle royal rôde ! Ce rongeur de taille moyenne se plaît à vivre dans les pelouses alpines en famille. Ronger, creuser, faire la sieste au soleil et faire des roulades sont leurs passes temps favoris. L’hiver, la marmotte se réfugie dans son terrier où elle hiberne, elle n’est visible que d’avril à octobre. Elle délimite son territoire en frottant ses joues sur les rochers ou en déposant ses crottes.

Crédit photo : Thibault Blais Photographie

La bérardie laineuse (AD)

La bérardie laineuse est une plante haute de 10 cm environ dont la tige est courte voire quasi-inexistante. Cette astéracée vivace se rencontre dans des éboulis calcaires et schisteux. Elle possède des feuilles nervées, ovales et cotonneuses qui sont recouvertes d'un réseau de poils doux. En son coeur se dresse un capitule de 4 à 7 cm aux fleurs jaune pâle.

Crédit photo : Cédric Dentan - Parc national des Écrins

Le monticole de roche (AE)

En mai, un chant mélodieux s'échappe du sommet d'une falaise. C'est celui du Monticole de roche, bien nommé et merveilleux oiseau. Si la femelle est terne, couvaison oblige, le mâle arbore un dessous orange et une tête bleu gris. Migrateur transsaharien, il revient chaque année dans les montagnes du sud de l'Europe où il fréquente les versants rocheux et ensoleillés. Il n'est pas très commun et en déclin, ce qui le rend d'autant plus précieux !

Crédit photo : Pascal Saulay - Parc national des Écrins

La Cabane de Chouvet (AF)

Ce versant a été au fil des siècles fortement pâturé et a été complètement déboisé en raison des besoins en bois. Pour éviter l'érosion, il a fallu replanter des milliers d'arbres : mélèzes, pins sylvestres et pins noirs. La cabane a été édifiée en 1935 pour abriter les ouvriers travaillant au service des Eaux et Forêts. C'est maintenant devenu une Forêt Domaniale.

Crédit photo : Marie-Geneviève Nicolas - Parc national des Écrins

Le prunier de Briançon (AG)

Non loin de la cabane de Chouvet, poussent de petits arbres couverts de fleurs blanches au printemps. Il s'agit du prunier de Briançon. Il donne plus tard des prunes dorées à saveur acerbe, portées par un pédoncule très court. Espèce endémique du sud-ouest des Alpes, il a été favorisé par l'homme car l'amande de son noyau donnait une huile très fine, nommée « huile de marmotte ».

Crédit photo : Bernard Nicollet - Parc national des Écrins

Les Choulières (AH)

Savez-vous planter les choux, comme dit la chanson… En tout cas, le nom Choulières indiquerait un lieu planté de choux et par extension un lieu où on cultivait des légumes. L’abandon de l’agriculture en montagne a modifié le paysage : les champs et les prairies de fauche servent maintenant de prés pour les ovins, dont les troupeaux sont de plus en plus gros.

Crédit photo : Office de tourisme du Pays des Écrins

Ailefroide (AI)

Entre mélèzes et parois de granite, au pied du Mont Pelvoux se trouve Ailefroide, autrefois un hameau d’alpages. Il s’agit du dernier hameau de la vallée situé à la confluence des vallons de Saint-Pierre et de Celse Nière. “Ailefroide” signifierait “Alpe froide”, le soleil étant peu présent l’hiver. C’est le départ de nombreux sentiers et le paradis des grimpeurs. Ailefroide est un lieu mythique pour les alpinistes, une stèle rappelle la conquête du Pelvoux en 1828.

Crédit photo : Jan Novak Photography

Le chamois (AJ)

Animal emblématique de la montagne, le chamois est en fait plutôt un animal de forêt. À l’aise dans les pentes et les rochers, il est doté d’adaptations remarquables telles qu’un cœur très volumineux et un sang très riche en globules rouges, lui permettant de gravir plusieurs centaines de mètres de dénivelé en quelques minutes (400 m à l’heure pour un randonneur moyen !). En hiver, leur pelage est plus sombre, faisant office de « capteur solaire ».

Crédit photo : Christophe Albert - Parc national des Écrins

Ailefroide (AK)

Hameau isolé en hiver du fait de la fermeture de la route à cause de la neige, Ailefroide reprend vie au printemps et peut accueillir plus de 1000 résidents en été. Ancien hameau d’alpage, Ailefroide est devenu, au XXème siècle, un camp de base majeur pour les alpinistes partant à l’assaut des sommets mythiques environnants. Depuis les années 1980, la notoriété internationale du hameau s’est accrue avec le développement de la pratique de l’escalade en grandes voies sur les parois granitiques alentours.

Crédit photo : Parc national des Ecrins - Nicolas Marie-Geneviève

L'aigle royal (AL)

Un couple d’aigles vit dans la vallée d’Ailefroide. Chaque couple a un territoire de chasse très grand, aussi ne pourrait-il y en avoir plus dans un vallon comme celui-ci. Ce couple a construit plusieurs aires dans les parois autour d’Ailefroide : une seule est occupée par année, après quelques réaménagements. Les aires sont situées dans le bas des territoires de chasse afin que les aigles puissent ramener sans trop de problème à l’aiglon des proies lourdes.

Crédit photo : Pascal Saulay - Parc national des Écrins

L'érable champêtre (AM)

Le sentier du retour est bordé de nombreux feuillus où on peut distinguer frênes, chênes et différents érables. L’érable champêtre se distingue par ses petites feuilles à lobes arrondis. Les ailes de ses fruits nommés samares, qui aideront à la dispersion en faisant « l'hélicoptère », sont opposées. C'est un arbre rustique s'adaptant à bien des types de sols.

Crédit photo : Nicolas Marie-Geneviève

La barbe de bouc (AN)

Point de bouc à l'horizon mais une grande plante formant un grand massif et profitant de la fraîcheur du talweg. Son inflorescence plumeuse, constituée de minuscules fleurs blanches est très esthétique. Elle est parfois confondue avec la reine des prés qui ne porte pas une si grande barbe pointue et dressée vers le ciel !

Crédit photo : Warluzelle Olivier

Le tilleul (AO)

La première partie de la via se termine à l'ombre d'un tilleul, le tilleul à grandes feuilles. Il est présent également le long du cheminement de la via ferrata mais avec des spécimens plus petits. Cette espèce, voisine du tilleul commun qui est cultivé, est une espèce dite des « forêts de ravin » qui occupent des pentes fortes et souvent fraîches. Le torrent amène la fraîcheur et la pente est là !

Crédit photo : Nicollet Bernard

Le cincle plongeur (AP)

Avec un peu chance, on peut observer au bord de l'eau cet oiseau trapu, à la queue courte, brun avec une grande bavette blanche. Il plonge et ne réapparaît que quelques instants plus tard. Il chasse ainsi, plongeant puis marchant à contre-courant au fond de l'eau en quête de larves aquatiques d'insectes, de petits crustacés ou petits poissons, soulevant les galets avec son bec pour les déloger.

Crédit photo : Coulon Mireille

L'échinops à tête ronde (AQ)

Au bord du sentier, pousse une grande plante aux feuilles assez larges et peu épineuses, aux inflorescences toute rondes, blanchâtres ou bleu très pâle : c'est l'échinops à tête ronde, plante peu commune. C'est la cousine de l'échinops ritro, que l'on voit partout dans les lieux secs. Celle-ci a des inflorescences bleutées, des feuilles piquantes et est plus petite.

Crédit photo : Nicolas Marie-Geneviève

La conduite forcée (AR)

Cette conduite forcée achemine l'eau jusqu'à l'usine hydroélectrique des Claux, située juste en contrebas, qui exploite l'eau du massif des Écrins. La centrale a été inaugurée en 1932. L'électricité produite servait surtout à l'époque à produire de l'électricité pour l'usine d'aluminium située à l'Argentière-La Bessée.

Crédit photo : Office de tourisme Pays des Écrins

L'usine des Claux (AS)

L'usine des Claux, a été construite de 1929 à 1935 pour initialement fournir en électricité l'usine d'aluminium de l'Argentière la Bessée. L'architecture remarquable de l'usine s'inspire du principe architectural de nombreux édifices religieux : long bâtiment principal avec de nombreuses ouvertures en forme d'arcades (neff), deux extensions perpendiculaires plus petites (transept) sans oublier le lanterneau qui rappelle le clocher. L'usine abrite aujourd'hui, outre les installations toujours en activité, un espace muséographique dédié à l'histoire de l'usine et l'aventure hydroélectrique du territoire.

Crédit photo : Parc national des Écrins - Marie-Geneviève Nicolas

L’alimentation en eau de la centrale des Claux (AT)

L’usine hydroélectrique des Claux est alimentée par plusieurs torrents : le Saint-Pierre (glacier blanc et glacier noir), le Celse Niere (Sélé) et l’Eychauda (Chambran). La prise d’eau située Ailefroide (1600 m3 de retenue) permet de collecter les eaux glaciaires des Torrent de Saint-Pierre et de Celse Niere. A l’origine la centrale produisait une partie de l’électricité nécessaire au fonctionnement de l’usine d’aluminium de l’Argentière et du sanatorium du Bois de l’Ours à Briançon. Aujourd’hui la centrale est toujours en activité.

Crédit photo : Parc national des Écrins - Marie-Geneviève Nicolas

Érosion (AU)

Si les glaciers sont de puissants agents d'érosion, les torrents ne laissent pas leur part. Ils sont assez puissants pour transporter de gros galets (voire de gros blocs), lesquels, projetés contre le fond et les parois rocheuses, finissent par les polir. C'est ce qu'on observe facilement vers la première passerelle, mais aussi plus loin.

Crédit photo : Maillet Thierry

Le torrent d'ailefroide (AV)

La via va s'enfoncer dans les gorges creusées par le torrent d'Ailefroide, aux eaux parfois d'un blanc laiteux. Cette couleur est due à la présence de « farine glaciaire » transportées par le torrent. Les glaciers tels que le glacier blanc, le glacier noir ou le glacier du Sélé ne sont pas loin. Leur frottement sur la roche joue comme du papier de verre et donne une poudre blanche, la farine glaciaire, constituée de résidus de certains minéraux.

Crédit photo : Maillet Thierry

La prairie fraîche (AW)

La piste passe dans une zone de prairie, que l'on qualifie de fraîche en raison de la teneur en eau de son sol. Le botaniste reconnaît vite ce type de prairie grâce à son cortège végétal et notamment la présence de la bistorte, une plante « en écouvillon » portant au sommet de sa tige un épi dense de minuscule fleurs rose. Elle est aussi nommée langue de bœuf en raison de la forme de ses feuilles.

Crédit photo : Parc national des Écrins

L'aulne blanc (AX)

Dans les vallées des Alpes et du Jura, l'aulne blanc remplace souvent l'aulne glutineux, présent dans une bonne partie de la France. Comme son cousin, il pousse en bordure des rivières et est d'une grande utilité pour fixer les berges. Qu'on le coupe, son bois se teinte d'orange vif. Mais pourquoi le couper ?

Crédit photo : Nicollet Bernard - Parc national des Ecrins

Le Gyr (AY)

L'homme est décidément un animal bizarre : il construit, déconstruit et ainsi de suite. Pour protéger les nouvelles infrastructures de Pelvoux, le Gyr a été endigué. Mais ne pouvant plus prendre ses aises comme auparavant, il a creusé son lit, mettant en péril les fondations. Aussi ont lieu des travaux d'élargissements de son lit, permettant de concilier son écoulement plus naturel, ce qui est plus favorable à la biodiversité, et une bonne protection des zones urbanisées.

Crédit photo : Office de tourisme du Pays des Écrins

La station de ski de Pelvoux-Vallouise (AZ)

L'itinéraire traverse d'abord la petite station de ski de Pelvoux-Vallouise, construite en 1982. Très familiale, c'est en hiver l'endroit idéal pour les jeunes enfants apprenant à skier avec de petits téléskis dans la partie basse tandis que les grands frères ou les grandes sœurs iront skier plus haut.

Crédit photo : Pelvoux Office de tourisme du Pays des Écrins

Travaux de restauration (BA)

Du fait de divers travaux effectués au 20ème siècle, l'ancien lit en tresses du Gyr avait disparu au profit d'un lit très étroit et contraint. Cela a eu pour résultat un creusement important déstabilisant les berges, menaçant les réseaux et les infrastructures touristiques ainsi qu''un un appauvrissement important des milieux écologiques associés.. En 2018, certains travaux d'élargissement ont été menés pour permettre de limiter les dégâts de crues et d'érosion et restaurer les milieux aquatiques

Crédit photo : Chevalier Robert

Le cincle plongeur (BB)

On peut souvent observer le cincle plongeur, qui comme son nom l'indique plonge ! Puis il marche à contre-courant au fond de l'eau pour chasser des larves aquatiques d'insectes ou des petits crustacés, soulevant les galets avec son bec pour les déloger. C'est un indicateur de la présence de ces petits animaux et donc de la bonne qualité des eaux.

Crédit photo : Coulon Mireille

La calamagrostide argentée (BC)

Sur le talus pousse une graminée formant de grosses touffes : la calamagrostide argentée. Elle est adaptée aux terrains caillouteux, secs et ensoleillés. Ses inflorescences aux reflets dorés argentés sont du plus bel effet mais c'est surtout à la fin de l'été qu'on la remarque lorsque, dans la lumière du soir, elle forme de gros bouquets chatoyants.

Crédit photo : Nicolas Marie-Geneviève - Parc national des Écrins

La forêt de pins et de chênes (BD)

Le sentier parcourt maintenant une alternance de zones dénudées et de forêt. Cette forêt est composée de pin sylvestre, reconnaissable à son tronc orangé, surtout dans la partie supérieure, de chêne pubescent, dont les jeunes rameaux et le dessous des feuilles est couvert d'un fin duvet, et de mélèze. Les deux premiers supportent bien la sécheresse (le sol est ici calcaire) mais aussi le froid et sont typiques de l'étage montagnard de cette partie des Alpes.

Crédit photo : Parc national des Écrins

Eglise Saint-Étienne de Vallouise (BE)

Classée et protégée au titre des monuments historiques depuis le 22 octobre 1913, l'église dédié à Saint Etienne fait partie des plus beaux sites religieux des Hautes-Alpes. Elle est typique des églises briançonaises de style roman, construites dans la seconde moitié du XVe siècle. Sa date précise de construction reste cependant encore indéterminée aujourd'hui.

Crédit photo : Thierry Maillet - PNE

La forêt au bord de l'eau (BF)

Ce petit bois est un résidu de la forêt naturelle poussant au bord de l'eau, nommée ripisylve. Cette forêt se réduisant partout car détruite par l'urbanisation, est composée d'aulnes, de saules, de frênes, auxquels s'ajoutent peupliers, bouleaux, trembles… C’est pourtant une zone essentielle pour la fixation des berges et l’épuration des eaux et, offrant des habitats naturels spécifiques, joue un rôle majeur dans le maintien de la biodiversité.

Crédit photo : Marie-Geneviève Nicolas - Parc national des Écrins

Le massif du Montbrison (BG)

Le sentier offre une belle vue d'ensemble sur le massif calcaire du Montbrison, qui surplombe les hameaux de Pelvoux, avec la Cime de la Condamine, la Tête des Lauzières, le pic de Montbrison et la tête d'Amont.

Crédit photo : Office de tourisme Pays des Écrins

La lavande à feuilles étroites (BH)

Le sentier traverse quelques éboulis de calcaire. L'ambiance est sèche. La lavande à feuilles étroites s'installe dans les zones ensoleillées, rappelant que le pays des Écrins se situe dans les Alpes du Sud ! Cette plante, à ne pas confondre avec le lavandin, pousse en effet naturellement dans les pentes rocailleuses des montagnes du Midi.

Crédit photo : Jean-Pierre Nicollet - Parc national des Écrins

Vallouise (BI)

L’histoire de Vallouise est à l’histoire des Vaudois. Cette congrégation religieuse née à Lyon militait pour le dépouillement, la simplicité. Considérée comme un mouvement de contestation, elle a fait l’objet, à partir du XIIIème siècle, de nombreuses persécutions. Les vaudois ont alors dû fuir.
De nombreuses familles se sont réfugiées en Vallouise où les massacres et persécutions se poursuivirent. Le roi Louis XI mit temporairement fin à ces exactions. En 1486, en son honneur, la commune de Vallis Puta fût renommée Vallis Loysia.

Crédit photo : Parc national des Écrins - Thibaut Blais