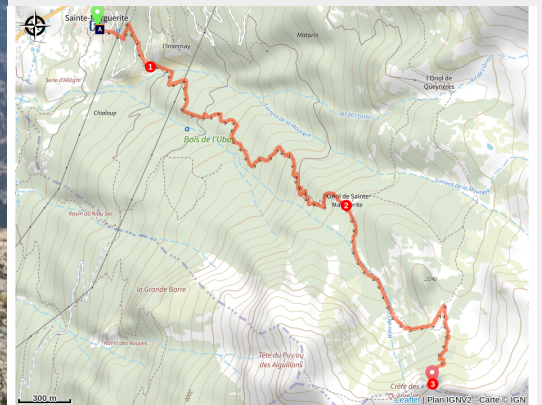


Saint-Martin-de-Queyrières - Kilomètre Vertical

Saint-Martin-de-Queyrières



(Thibaut Blais)



Un Kilomètre Vertical très difficile pour vous mesurer sportivement !

Ce difficile Kilomètre Vertical vous permettra de pratiquer tous les types de terrain, de la piste en forêt au à la pente raide en fin de parcours pour atteindre la Crête des Queyrelets. Un véritable défi sportif pour les plus aguerris d'entre vous !

Infos pratiques

Pratique : Trail

Durée : 3 h

Longueur : 4.7 km

Dénivelé positif : 1159 m

Difficulté : Difficile

Type : Aller-retour

Thèmes : Point de vue

Itinéraire

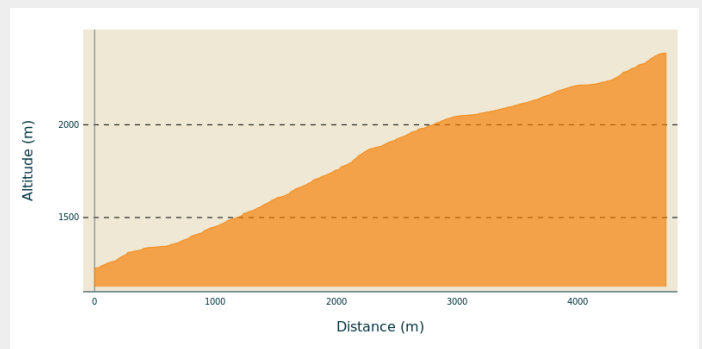
Départ : Hameau de Sainte-Marguerite,
Saint-Martin-de-Queyrières

Arrivée : Hameau de Sainte-Marguerite,
Saint-Martin-de-Queyrières

Balisage :  Trail

Communes : 1. Saint-Martin-de-Queyrières
2. La Roche-de-Rame

Profil altimétrique

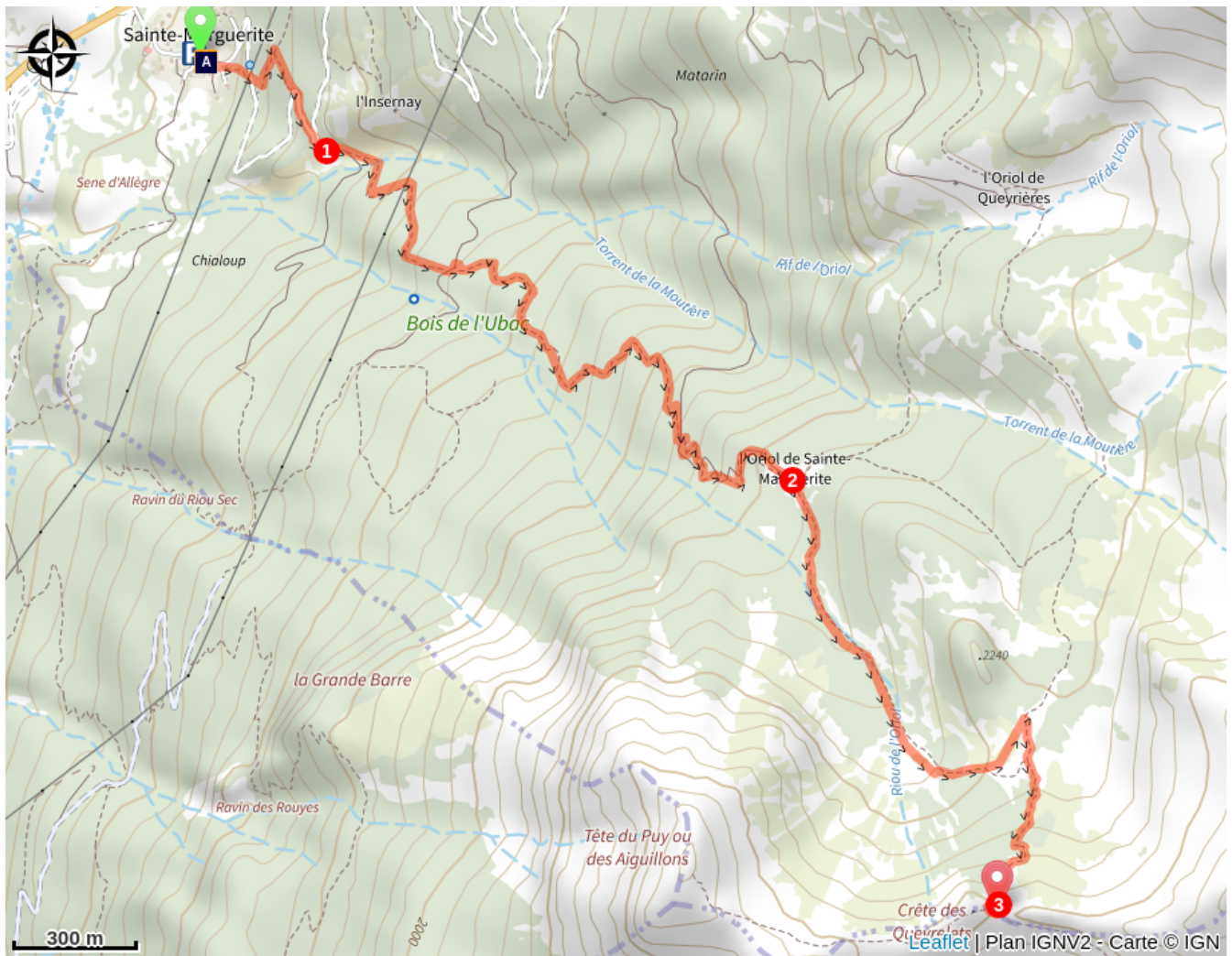


Altitude min 1228 m Altitude max 2387 m

Au départ du hameau de Sainte-Marguerite, se diriger vers la montée en direction de l'Oriol de Sainte-Marguerite.

1. À l'intersection des pistes, prendre celle de droite puis tout droit où on passe une passerelle par la suite
2. À l'Oriol de Sainte-Marguerite, traverser le hameau, dépasser la fontaine et continuer à monter légèrement sur la droite
3. Arrivé au sommet (enfin), souffler un peu et redescendre par l'itinéraire de montée

Sur votre chemin...



 Le hameau de Sainte-Marguerite
(A)

Toutes les infos pratiques

Recommandations

Avant de partir en trail, il est impératif de consulter les périodes d'ouverture du parcours sur le site : <https://www.onpiste.com/explorer/routes/kilometre-vertical-saint-martin-de-queyrieres-2834>

Partagez vos photos sur les réseaux sociaux avec #stationdetrailecrins

Se renseigner sur les conditions météorologiques avant de partir randonner

Coordonnées des secours : Secours Montagne : 112

Respecter le travail des agriculteurs, exploitants et propriétaires

Refermer toutes les clôtures

Rapporter tous ses déchets

Ne pas couper l'itinéraire à travers les prairies

Les parcours trail se prêtent également à la marche

Comment venir ?

Transports

Transports en commun >> <https://services-zou.maregionsud.fr/fr/>

Pensez au covoiturage >> www.blablacar.fr

Pour plus de renseignements, s'adresser au Bureau d'Information Touristique le plus proche du départ de la randonnée.

Accès routier

À 7 km de L'Argentière-La Bessée, prendre la N94.

Parking conseillé

Parking hameau de Sainte-Marguerite, Saint-Martin-de-Queyrières

i Lieux de renseignement

Bureau d'Information Touristique de L'Argentière-La Bessée

23 Avenue de la République, 05120
L'Argentière-La Bessée

contact@paysdesecrins.com

Tel : +33(0)4 92 23 03 11

<https://www.paysdesecrins.com/>



Maison du Parc de Vallouise

vallouise@ecrins-parcnational.fr

Tel : 04 92 23 58 08

<http://www.ecrins-parcnational.fr/>



Source



Pays des Ecrins

<https://www.paysdesecrins.com>

Sur votre chemin...



Le hameau de Sainte-Marguerite (A)

Saint-Martin-de-Queyrières est une commune située dans le Briançonnais historique en amont du Pertuis-Rostan (ancien nom de Sainte-Marguerite), qui était l'ancienne frontière entre le Briançonnais et l'Embrunais. Les Saint-Martinous se répartissent entre Saint-Martin et les différents hameaux tels que Sainte-Marguerite, situé à 1200 m. C'est en empruntant le Travers de Queyrières, auparavant difficile à franchir, qu'il est possible de rejoindre Sainte-Marguerite. Ce hameau présente la Chapelle Sainte-Marguerite datant de la fin du XV^{ème} siècle ou du début du XVI^{ème} siècle.

Crédit photo : Office de tourisme Pays des Écrins