Kilomètre Vertical - Saint-Martin-de-Queyrières



(Thibaut Blais)

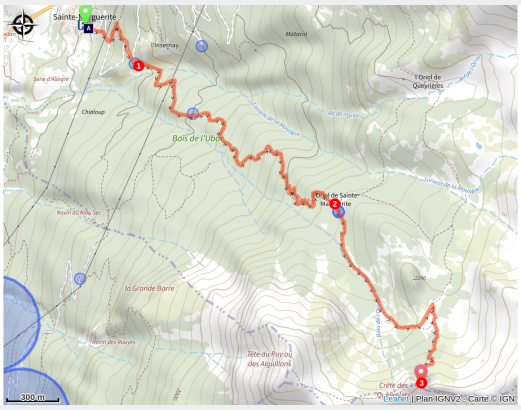

Un Kilomètre Vertical très difficile pour vous mesurer sportivement !

Ce difficile Kilomètre Vertical vous permettra de pratiquer tous les types de terrain, de la piste en forêt au à la pente raide en fin de parcours pour atteindre la Crête des Queyrelets. Un véritable défi sportif pour les plus aguerris d'entre vous !

Infos pratiques

Pratique : Trail

Durée : 3 h

Longueur : 4.9 km

Dénivelé positif : 1160 m

Difficulté : Difficile

Type : Aller-retour

Thèmes : Point de vue

Itinéraire

Départ : Hameau de Sainte-Marguerite, Saint-Martin-de-Queyrières
Arrivée : Hameau de Sainte-Marguerite, Saint-Martin-de-Queyrières
Balisage : Trail
Communes : 1. Saint-Martin-de-Queyrières
2. La Roche-de-Rame

Profil altimétrique

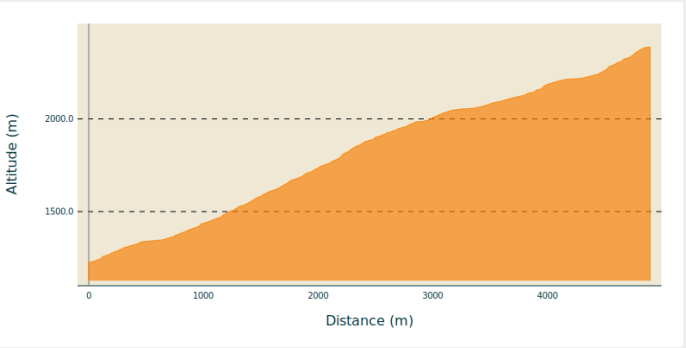

Altitude min 1227 m Altitude max 2387 m

Au départ du hameau de Sainte-Marguerite, se diriger vers la montée en direction de l’Oriol de Sainte-Marguerite.

1. À l’intersection des pistes, prendre celle de de droite puis tout droit où on passe une passerelle par la suite
2. À l’Oriol de Sainte-Marguerite, traverser le hameau, dépasser la fontaine et continuer à monter légérement sur la droite
3. Arrivé au sommet (enfin), souffler un peu et redescendre par l'itinéraire de montée

Sur votre route...

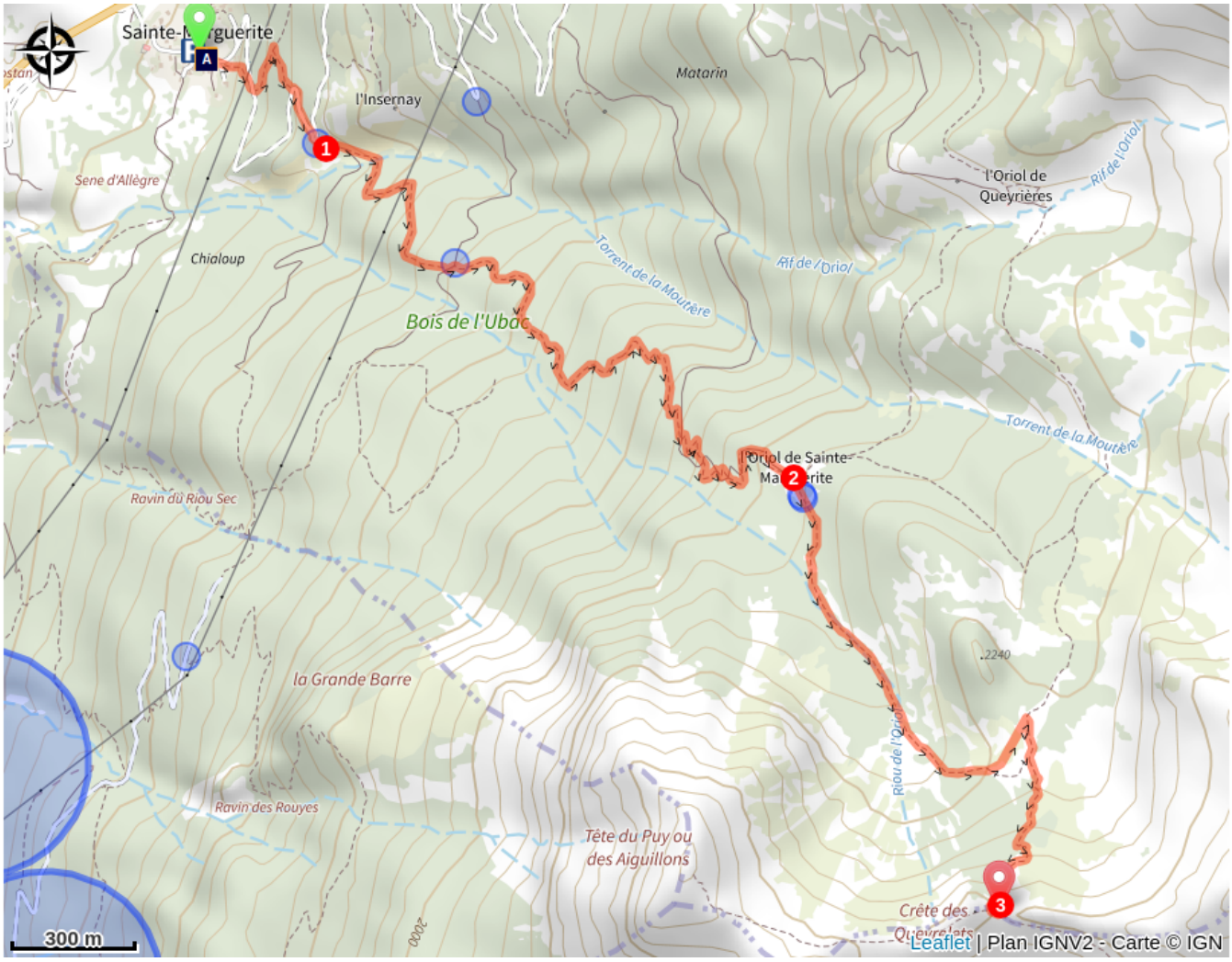

Le hameau de Sainte-Marguerite (A)

Toutes les informations pratiques

Les chiens de protection des troupeaux

En alpage, les chiens de protection sont là pour protéger les troupeaux des prédateurs (loups, etc.).

Lorsque je randonne, j'adapte mon comportement en contournant le troupeau et en marquant une pause pour que le chien m'identifie.

En savoir plus sur les gestes à adopter avec le dossier Chiens de protection : un contexte et des gestes à adopter.
En cas de problème, racontez votre rencontre en répondant à cette enquête.



Recommandations

Avant de partir en trail, il est impératif de consulter les périodes d'ouverture du parcours sur le site : https://www.onpiste.com/explorer/routes/saint-martin-de-queyrieres-kilometre-vertical-7284

S'informer de la présence des chiens de protection des troupeaux : https://www.cc-paysdesecrins.fr/loisirs/pleine-nature

Partagez vos photos sur les réseaux sociaux avec #stationdetrailecrins

Se renseigner sur les conditions météorologiques avant de partir randonner

Coordonnées des secours : Secours Montagne : 112

Respecter le travail des agriculteurs, exploitants et propriétaires

Refermer toutes les clôtures

Rapporter tous ses déchets

Ne pas couper l'itinéraire à travers les prairies

Les parcours trail se prêtent également à la marche

Comment venir ?

Transports

Transports en commun >> https://www.cc-paysdesecrins.fr/mobiliteenunclic

Pensez au covoiturage >> www.blablacar.fr

Pour plus de renseignements, s'adresser au Bureau d'Information Touristique le plus proche du départ de la randonnée.

Accès routier

À 7 km de L'Argentière-La Bessée, prendre la N94.

Parking conseillé

Parking hameau de Sainte-Marguerite, Saint-Martin-de-Queyrières

Lieux de renseignement

Bureau d'Information Touristique de L'Argentière-La Bessée
23 Avenue de la République, 05120
L'Argentière-La Bessée

contact@paysdesecrins.com
Tel : +33(0)4 92 23 03 11
https://www.paysdesecrins.com/



Maison du Parc de Vallouise

vallouise@ecrins-parcnational.fr
Tel : 04 92 23 58 08
http://www.ecrins-parcnational.fr/



Source

Pays des Ecrins

https://www.paysdesecrins.com

Sur votre route...



Le hameau de Sainte-Marguerite (A)

Saint-Martin-de-Queyrières est une commune située dans le Briançonnais historique en amont du Pertuis-Rostan (ancien nom de Sainte-Marguerite), qui était l’ancienne frontière entre le Briançonnais et l'Embrunais. Les Saint-Martinous se répartissent entre Saint-Martin et les différents hameaux tels que Sainte-Marguerite, situé à 1200 m. C’est en empruntant le Travers de Queyrières, auparavant difficile à franchir, qu’il est possible de rejoindre Sainte-Marguerite. Ce hameau présente la Chapelle Sainte-Marguerite datant de la fin du XVème siècle ou du début du XVIème siècle.

Attribution : Office de tourisme Pays des Écrins