Trail N°04 - Tour des Clots



Saint-Martin-de-Queyrières et Rocher Baron au printemps (Office de tourisme Pays des Écrins)

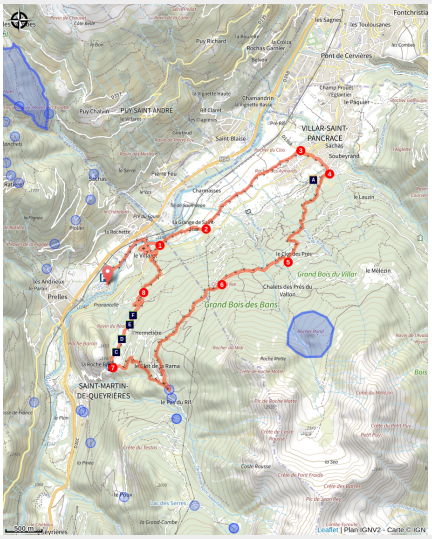

Entre Saint-Martin de Queyrières et Villar-St-Pancrace, profitez d'une boucle ombragée le long des canaux

Écoutez les cris doux du bouvreuil pivoine, observez les criquets de toutes les couleurs, touchez les ondulations des ripple marks, appréciez l’odeur des conifères et goûtez au plaisir d’observer les exploits des grimpeurs sur le Rocher Baron…

Infos pratiques

Pratique : Trail

Durée : 3 h

Longueur : 14.9 km

Dénivelé positif : 581 m

Difficulté : Facile

Type : Boucle

Thèmes : Faune, Flore

Itinéraire

Départ : Camping de l’Iscle de Prelles, Saint-Martin-de-Queyrières
Arrivée : Camping de l’Iscle de Prelles, Saint-Martin-de-Queyrières
Balisage : Trail
Communes : 1. Saint-Martin-de-Queyrières
2. Villar-Saint-Pancrace

Profil altimétrique

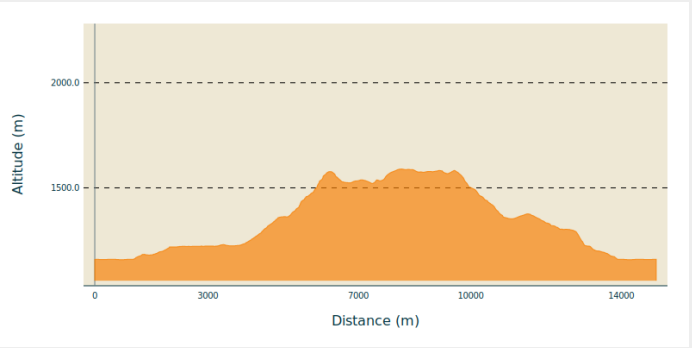

Altitude min 1158 m Altitude max 1590 m

Au départ du camping, se diriger vers le hameau du Villaret en longeant la Durance

1. Après avoir traversé la Durance, dans l'épingle de la route prendre le sentier balisé GR à gauche
2. Suivre le canal de Rencurel jusqu'à Villar-Saint-Pancrace
3. Quitter le canal et monter dans le village en direction du Centre de la montagne
4. Suivre dans un premier temps le sentier Botanique en direction du Clot des Prés
5. Au hameau du Clot des Prés prendre à droite en arrivant sur les maisons
6. Au Clot de l'Ase quitter la piste dans la descente à gauche en direction du Clot de la Rama
7. Au pied du site d'escalade de Rocher Barron suivre la piste à droite qui rentre sur le Villaret
8. Au troisième lacet quitter la piste à droite, continuer dans les bois, traverser le village puis rentrer le long de la Durance

Sur votre route...

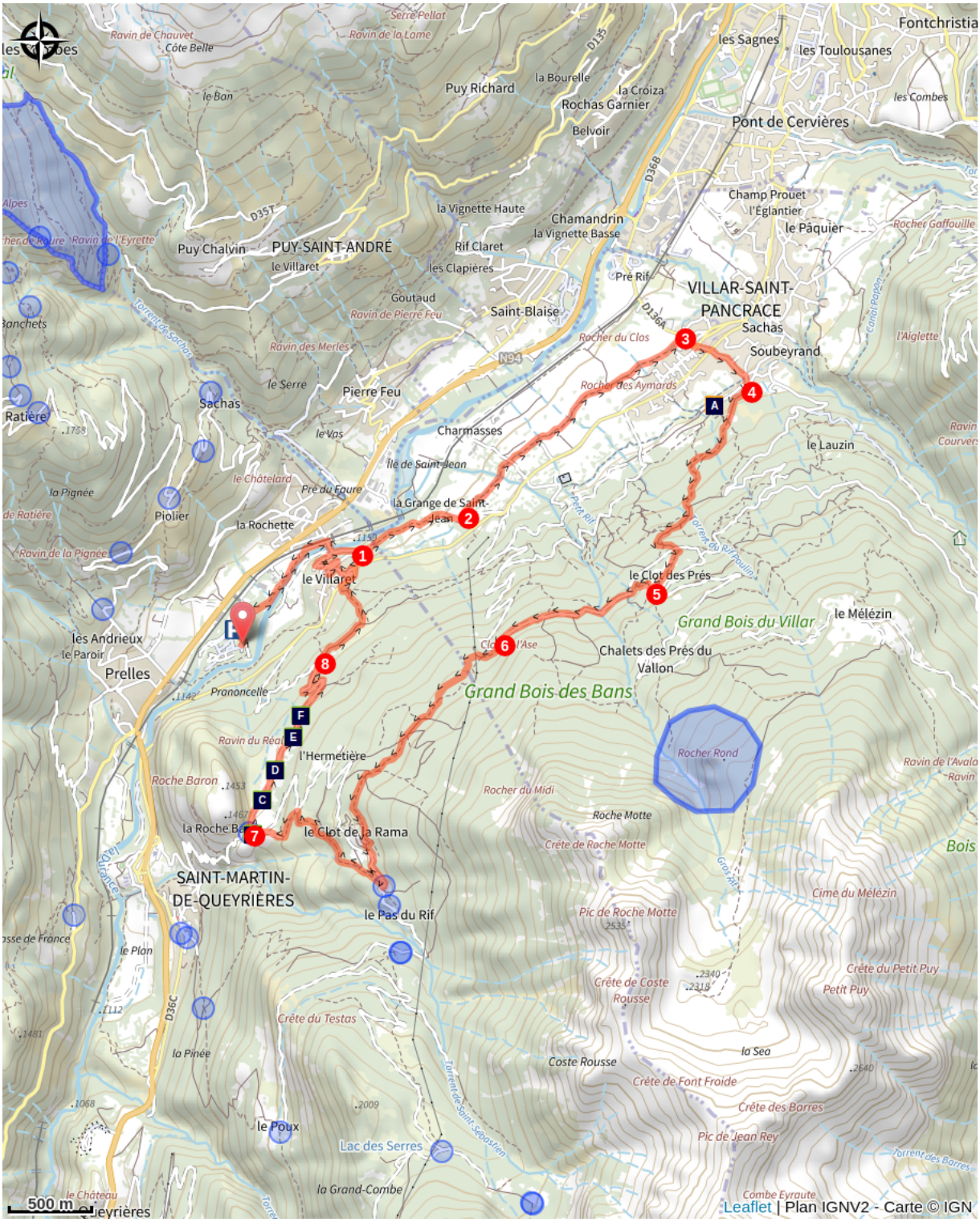

Exposition des mines paysannes (A)

Le criquet ensanglanté (B)

Des criquets de toutes les couleurs (C)

Le bouvreuil pivoine (D)

Le mélèze (E)

L’anémone des montagnes (F)

Toutes les informations pratiques

Les chiens de protection des troupeaux

En alpage, les chiens de protection sont là pour protéger les troupeaux des prédateurs (loups, etc.).

Lorsque je randonne, j'adapte mon comportement en contournant le troupeau et en marquant une pause pour que le chien m'identifie.

En savoir plus sur les gestes à adopter avec le dossier Chiens de protection : un contexte et des gestes à adopter.
En cas de problème, racontez votre rencontre en répondant à cette enquête.



Recommandations

Avant de partir en trail, il est impératif de consulter les périodes d'ouverture du parcours sur le site: https://www.onpiste.com/explorer/routes/trail-n%C2%B004-tour-des-clots-7288

S'informer de la présence des chiens de protection des troupeaux : https://www.cc-paysdesecrins.fr/loisirs/pleine-nature

Partagez vos photos sur les réseaux sociaux avec #stationdetrailecrins

Se renseigner sur les conditions météorologiques avant de partir randonner

Coordonnées des secours : Secours Montagne : 112

Respecter le travail des agriculteurs, exploitants et propriétaires

Refermer toutes les clôtures

Rapporter tous ses déchets

Ne pas couper l'itinéraire à travers les prairies

Les parcours trail se prêtent également à la marche

Comment venir ?

Transports

Transports en commun >> https://www.cc-paysdesecrins.fr/mobiliteenunclic

Pensez au covoiturage >> www.blablacar.fr

Pour plus de renseignements, s'adresser au Bureau d'Information Touristique le plus proche du départ de la randonnée.

Accès routier

À 10 km de L’Argentière-La Bessée, prendre la N94.

Parking conseillé

Parking Camping de l’Iscle de Prelles, Saint-Martin-de-Queyrières

Lieux de renseignement

Bureau d'Information Touristique de L'Argentière-La Bessée
23 Avenue de la République, 05120
L'Argentière-La Bessée

contact@paysdesecrins.com
Tel : +33(0)4 92 23 03 11
https://www.paysdesecrins.com/



Maison du Parc de Vallouise

vallouise@ecrins-parcnational.fr
Tel : 04 92 23 58 08
http://www.ecrins-parcnational.fr/



Source

Pays des Ecrins

https://www.paysdesecrins.com

Sur votre route...



Exposition des mines paysannes (A)

Pendant les vacances d'été au Centre Montagne, découvrez l'histoire des paysans-mineurs de Villard-Saint-Pancrace à travers des témoignages authentiques et des objets porteurs d'histoire.

Découvrez à travers des récits de vie et des souvenirs, le quotidien et les conditions de travail des paysans-mineurs, qui partageaient leur année et leurs journées entre les champs et la mine. L'exploitation minière commence au XVIIIe siècle, fixant es bases, à quelques détails, de ce qu'elle sera pendant près de trois siècles. Non reconnu économiquement, le charbon devient très bite un moyen de lutter contre l'exode rural. La dernière mine paysanne ferme en 1988.

Attribution : Mairie de Villard-Saint-Pancrace



Le criquet ensanglanté (B)

Dans les zones humides bordant les ruisseaux vit le criquet ensanglanté. Il porte ce nom car la femelle porte des taches rouge pourpre tranchant avec sa couleur générale verte. Ses oeufs sont sensibles à la sécheresse, aussi ne pond-elle que dans des sols humides. Pour courtiser la femelle, le mâle ne stridule pas mais émet des “clic”... “clic”... qu'il produit en détendant d'un seul coup sa jambe postérieure.

Attribution : Mireille Coulon - Parc national des Écrins



Des criquets de toutes les couleurs (C)

Un éclair rouge sur le chemin, puis plus rien ... Mais si ! Un criquet tout gris est posé sur une pierre grise. Un autre éclair rouge : il s’est envolé puis s’est reposé, créant surprise et désarroi. Voilà de quoi désorienter un prédateur. L’oedipode rouge se préserve ainsi, repliant au repos ses ailes colorées sous ses élytres et jouant alors sur son homochromie. Un éclair bleu ? C’est son cousin l’oedipode bleu !

Attribution : Mireille Coulon - Parc national des Écrins



Le bouvreuil pivoine (D)

De petits cris doux et mélancoliques s'échappent d'un arbre dans la forêt. Ce sont ceux du bouvreuil pivoine, petit passereau rondelet, timide. Le mâle se distingue avec son ventre rouge rosé (pivoine !) alors que celui de la femelle est beige. Tous deux ont une calotte noire. Il vit souvent par petites bandes se maintenant en contact par leurs petits cris. Il est sédentaire.

Attribution : Christophe Albert - Parc national des Écrins



Le mélèze (E)

Des aiguilles jaunes d’or en automne, des cônes violets au printemps… Le mélèze est un nuancier de couleurs tout au long de l’année, il porte plutôt bien son appellation d’arbre lumière. Il perd ses douces aiguilles caduques en automne et hiver. Au printemps, les petites branches de ce conifère sont parsemées de fleurs femelles, qui deviendront des cônes, et mâles. Le mélèze se plaît sur l’ubac et illumine la montagne.

Attribution : Robert Chevalier - Parc national des Écrins



L’anémone des montagnes (F)

Au printemps, fleurit ici l'anémone des montagnes ou Pulsatille des montagnes. C'est une plante couverte d’un duvet de poils blancs aux grandes fleurs penchées, d'un violet noir tranchant avec le jaune vif des nombreuses étamines et aux feuilles très découpées. En été, ses fruits munis d'une longue aigrette forment une tête plumeuse au sommet de la tige. Même si localement est elle bien présente, c'est une espèce peu commune liée aux prairies d'affinité steppique de la vallée de la Durance.

Attribution : Thierry Maillet - Parc national des Écrins