

Parcours trail n°01 - Le Bois de Parapin

Vallouise - Les Vigneaux



(Jan Novak Photography)



Entre le village des Vigneaux et le hameau de Grand Parcher, ce parcours offre un joli cadre pour cheminer moitié en fond de vallée, moitié sur l'adret.

“Nous remontons doucement dans le fond de vallée, assez large à ce niveau, avec de vastes ouvertures sur les sommets. Puis la vallée se resserre, nous nous rapprochons de la Gyronde, et nous voici au pied du hameau du Grand Parcher !” Marie-Geneviève Nicolas, garde-monitrice au Parc national des Écrins

Infos pratiques

Pratique : Trail

Durée : 1 h 30

Longueur : 6.2 km

Dénivelé positif : 199 m

Difficulté : Très facile

Type : Boucle

Thèmes : Flore, Histoire et architecture

Itinéraire

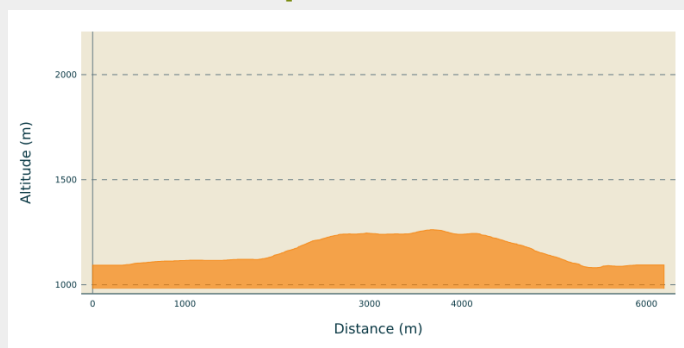
Départ : Camping le Courounba, Les Vigneaux

Arrivée : Camping le Courounba, Les Vigneaux

Balisage :  Trail

Communes : 1. Les Vigneaux
2. Vallouise-Pelvoux

Profil altimétrique





Altitude min 1082 m Altitude max 1263 m

Suivre la piste traversant le camping Le Courounba puis remontant en pente douce dans le fond de vallée en bordure de prairies. La piste se rapproche de la Gyronde pour la surplomber.

1. Traverser la rivière par le pont, emprunter en face la route qui remonte franchement jusqu'au village de Parcher.
2. Au-dessus de la chapelle, prendre le sentier à droite pour les Vigneaux, qui rejoindra une piste forestière.
3. Au-dessus du village, à une intersection, suivre la piste sur la droite ; elle redescend jusqu'au sommet du village. Continuer tout droit par une piste puis une petite route qui longent le torrent du Rif sur sa rive droite et permettent de rejoindre le bas du village et la route pour Vallouise.
4. Prendre à droite, rejoindre rapidement le pont du Rif, traverser la Gyronde et rejoindre le camping.

Sur votre chemin...



-  L'ubac (A)
-  La ripisylve (B)
-  Le laser siler (C)
-  Le hameau de Parcher (E)
-  Le héron cendré (G)
-  Le chèvrefeuille d'Étrurie (I)
-  La ripisylve (K)
-  La ripisylve (B)
-  La Gyronde (D)
-  Le torcol (F)
-  Á l'adret, la pinède (H)
-  Le village des Vigneaux (J)

Toutes les infos pratiques

Recommandations

Avant de partir en trail, il est impératif de consulter les périodes d'ouverture du parcours sur le site : <https://www.onpiste.com/explorer/destinations/le-pays-des-ecrins-40>

Se renseigner sur les conditions météorologiques avant de partir randonner

Coordonnées des secours : Secours Montagne : 04 92 22 22 22 ou 112

Respecter le travail des agriculteurs, exploitants et propriétaires

Refermer toutes les clôtures

Rapporter tous ses déchets

Ne pas couper l'itinéraire à travers les prairies

Les parcours trail se prêtent également à la marche

Comment venir ?

Transports

Transports en commun >> www.pacamobilite.fr

Pensez au covoiturage >> www.blablacar.fr

Pour plus de renseignements, s'adresser au Bureau d'Information Touristique le plus proche du départ de la randonnée. _

Accès routier

À 10 km de L'Argentière-La Bessée, prendre la D994E.

Parking conseillé

Parking Camping le Courounba, Les Vigneaux

Zones de sensibilité environnementale

Le long de votre itinéraire, vous allez traverser des zones de sensibilité liées à la présence d'une espèce ou d'un milieu particulier. Dans ces zones, un comportement adapté permet de contribuer à leur préservation. Pour plus d'informations détaillées, des fiches spécifiques sont accessibles pour chaque zone.

Circaète Jean-le-Blanc

Période de sensibilité : Mars, Avril, Mai, Juin, Juillet, Août, Septembre

Contact : Parc National des Écrins
Julien Charron
julien.charron@ecrins-parcnational.fr

Nidification du Circaète-Jean-le-Blanc.

Les pratiques qui peuvent avoir une interaction avec le Circaète-Jean-le-Blanc en période de nidification sont principalement les pratiques aériennes comme le vol libre ou le vol motorisé.

Merci d'essayer d'éviter la zone ou de rester à une distance minimale de 300m sol quand vous survolez la zone ! Soit 1650m d'altitude pour cette zone.

Circaète Jean-le-Blanc

Période de sensibilité : Mars, Avril, Mai, Juin, Juillet, Août, Septembre

Contact : Parc National des Écrins
Julien Charron
julien.charron@ecrins-parcnational.fr

Nidification du Circaète-Jean-le-Blanc

Les pratiques qui peuvent avoir une interaction avec le Circaète-Jean-le-Blanc en période de nidification sont principalement les pratiques aériennes comme le vol libre ou le vol motorisé.

Merci d'essayer d'éviter la zone ou de rester à une distance minimale de 300m sol quand vous la survolez soit 1790m d'altitude !

i Lieux de renseignement

Bureau d'Information Touristique de Vallouise

Place de l'Eglise, 05340 Vallouise
contact@paysdesecrins.com
Tel : +33(0)4 92 23 36 12
<https://www.paysdesecrins.com/>



Maison du Parc de Vallouise

vallouise@ecrins-parcnational.fr
Tel : 04 92 23 58 08
<http://www.ecrins-parcnational.fr/>



Source



Pays des Ecrins

<https://www.paysdesecrins.com>


Sur votre chemin...



L'ubac (A)

La piste remonte doucement en rive droite de la Gyronde, côté ubac. L'ubac est le versant exposé au nord, à l'ombre en hiver, le soleil restant bas à cette époque.

Crédit photo : Office de tourisme du Pays des Écrins



La ripisylve (B)

Ripisylve, la « forêt des rives » est une forêt bien particulière peuplée de saules, d'aulnes auxquels peuvent s'ajouter peupliers, trembles ou bouleaux et bordant les cours d'eau. Elle présente de nombreux intérêts en termes de biodiversité, de prévention des risques naturels ou de lutte contre l'érosion des sols. Mais les différents usages et aménagements des cours d'eau l'ont fragmentée voire totalement fait disparaître.

Crédit photo : PDE



Le laser siler (C)

Après le pont, sur une petite barre rocheuse à droite de la piste, s'accroche une grosse plante à l'inflorescence en forme d'ombelle, (autrement dit, d'ombrelle), le laser siler. Cette plante de la famille des apiacées, nommée auparavant ombellifères, vit dans les zones sèches. Elle a une particularité : en automne, la tige se casse toute seule dans sa partie basale et toute la plante, sèche, part en une grosse boule, roulant dans les pentes ou poussée par le vent.

Crédit photo : Cédric Dentan - Parc national des Écrins



La Gyronde (D)

Non, non, nous ne sommes pas dans le sud-ouest ! La Gyronde (avec un « y » !) est la rivière s'écoulant entre Vallouise et l'Argentière-La Bessée, où elle se jette dans la Durance. Elle est issue des torrents du Gyr et de l'Onde qui confluent à Vallouise.


Crédit photo : Office de tourisme Pays des Écrins



Le hameau de Parcher (E)

Le hameau de Grand Parcher est construit sur le cône de déjection du torrent du Grand Parcher, de part et d'autre de celui-ci. Il regroupe plusieurs maisons anciennes et la chapelle Saint-André, datée du XVII^{ème} siècle. Sur l'un des deux cadrans solaires peints sur ses murs, la devise : (HORA) INCERTA CUNTIS, ULTIMA MULTIS (Cette heure est incertaine pour tous, la dernière pour beaucoup). À méditer !

Crédit photo : Office de tourisme Pays des Écrins



Le torcol (F)

Au printemps se fait entendre dans les vieux arbres du verger un drôle de chant, puissant, ressemblant un peu à celui du pic vert mais plus lent. C'est celui du torcol fourmilier, ainsi nommé en raison de sa façon d'étirer et de tordre son cou à l'extrême quand il se sent menacé, et parce qu'il se nourrit de fourmis. Difficile à observer car de couleur se confondant avec celle des troncs, il trahit sa présence par son chant lorsqu'il revient de migration.

Crédit photo : Damien Combrisson - Parc national des Écrins



Le héron cendré (G)

Si on ne s'y attend pas forcément, on peut cependant observer régulièrement des hérons cendrés le long de la Gyronde. S'il pêche poissons ou amphibiens, il peut aussi se nourrir de petits rongeurs dans les prairies avoisinant la rivière. Sa technique est toujours la même, une chasse à l'affût avec, une fois la proie repérée, une détente foudroyante du cou et le harponnage avec son bec en poignard. Redoutable !

Crédit photo : Saulay Pascal



À l'adret, la pinède (H)

La piste traverse une forêt de pin sylvestre auquel se mêle le chêne pubescent. C'est une forêt typique des adrets (versants exposés au soleil), en bas de versant, dans les vallées intra-alpines.

Crédit photo : Parc national des Écrins



✿ Le chèvrefeuille d'Étrurie (I)

L'Étrurie était le territoire des Étrusques et correspond à l'actuelle Toscane. Si ce chèvrefeuille ne vit pas uniquement en Toscane, il est néanmoins méditerranéen et, à l'état naturel, pousse uniquement dans la moitié sud de la France. Ayant besoin de chaleur, il ne vit pas en altitude sauf ici, où l'adret est particulièrement sec et chaud. Ses grandes fleurs roses et jaunes sont particulièrement odorantes.

Crédit photo : Bernard Nicollet - Parc national des Écrins



🍷 Le village des Vigneaux (J)

Malgré l'altitude, le climat sec de la région et un terroir de calcaire et d'alluvions orienté plein sud ont permis l'implantation de vignes, ce dès le X^{ème} siècle. Le nom de la commune a pour origine la présence de ce vignoble qui fut très important. À la fin du XIX^{ème} siècle, l'arrivée quasi simultanée du phylloxera et du train à Briançon, transportant du vin de Provence, mit fin à cette exploitation.

Crédit photo : Jan Novak Photography



✿ La ripisylve (K)

Le chemin traverse un bois d'aulnes, de bouleaux, de trembles et de frênes, résidus de la forêt naturelle poussant au bord de l'eau, nommée ripisylve. Cette forêt se réduit partout car détruite par l'urbanisation et par l'endiguement des torrents. C'est pourtant une zone essentielle pour la fixation des berges et l'épuration des eaux et, offrant des habitats naturels spécifiques, joue un rôle majeur dans le maintien de la biodiversité.

Crédit photo : Bernard Nicollet - Parc national des Écrins