

Sentier de découverte des Gourniers

Parc national des Ecrins



Le hameau des Gourniers à l'automne (Mireille Coulon - Parc national des Ecrins)



Sentier d'interprétation avec tables de lecture et étiquettes botaniques, autour du hameau des Gourniers et sa « marmite de géant ».

"Ce hameau de fond de vallée a gardé son authenticité. La rue, bordée de maisons plutôt modestes, conduit à l'ancienne école (centre d'information du Parc en juillet et août) ainsi qu'à la petite chapelle de la Nativité. Je connais tous les habitants et c'est pour moi un plaisir de passer du temps à écouter les anciens parler du passé dans cette vallée de montagne où la vie était rude il n'y a pas si longtemps." Mireille Coulon, garde monitrice.

Infos pratiques

Pratique : A pied

Durée : 45 min

Longueur : 1.1 km

Dénivelé positif : 45 m

Difficulté : Très facile

Type : Boucle

Thèmes : Flore, Géologie, Histoire et architecture

Itinéraire

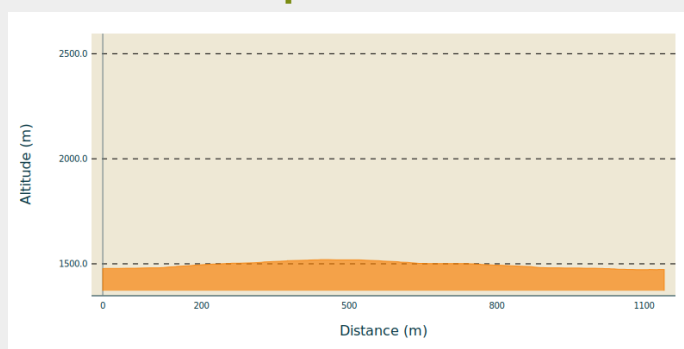
Départ : Les Gourniers

Arrivée : Les Gourniers

Balisage : — PR

Communes : 1. Réallon

Profil altimétrique

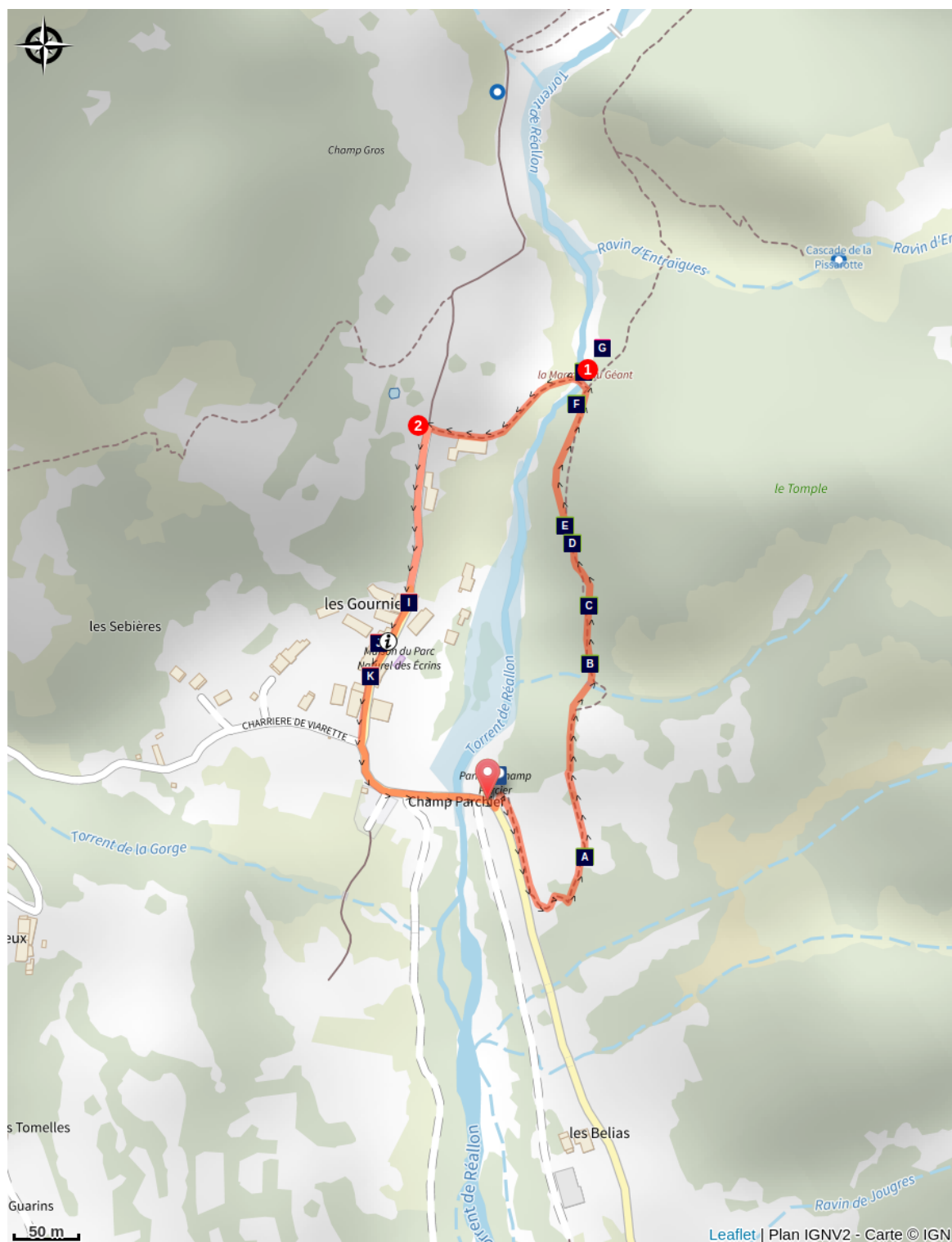


Altitude min 1472 m Altitude max 1520 m

Au parking situé à droite avant le pont, un panneau présente et décrit l'itinéraire. Prendre à sa droite l'escalier de pierres qui donne accès au sentier. Longer la route jusqu'au bout du champ et prendre la montée à gauche. Tout au long du tracé des tables de lecture permettent de découvrir et comprendre les paysages de la vallée.

1. Tourner à gauche pour traverser le pont sur le torrent et redescendre vers le hameau. Quelques dizaines de mètres plus loin, ne ratez pas sur la gauche le belvédère qui surplombe la marmite de géant.
2. Après avoir longé une maison par le haut, prendre à gauche pour descendre par la rue principale et rejoindre le parking.

Sur votre route...



- | | |
|---|--|
|  Corneille noire (A) |  Gentiane jaune (B) |
|  Hêtre (C) |  Orchis brûlé (D) |
|  Catananche bleue (E) |  Lis martagon (F) |
|  Marmite de géant (G) |  Truite fario (H) |
|  Chapelle de la nativité (I) |  Hameau des Gourniers (J) |
|  Four banal (K) | |

Toutes les informations pratiques

Comment venir ?

Accès routier

Depuis Savines-le-lac, prendre la D41 jusqu'à Réallon. suivre ensuite la D241 jusqu'au hameau des Gourniers au fond de la vallée.

Parking conseillé

Parking des Gourniers

Lieux de renseignement

Centre d'information des Gourniers (ouverture estivale)

Les Gourniers, 05160 Réallon

embrunais@ecrins-parcnational.fr

Tel : 04 92 44 30 36

<http://www.ecrins-parcnational.fr/>



Maison du Parc de l'Embrunais

Place de l'Église, 05380 Châteauroux-les-Alpes

embrunais@ecrins-parcnational.fr

Tel : 04 92 43 23 31

<http://www.ecrins-parcnational.fr/>



Source



Parc national des Ecrins

<https://www.ecrins-parcnational.fr>

Sur votre route...



Corneille noire (A)

La corneille noire est un corvidé de taille moyenne, légèrement plus grand que le corbeau freux. La confusion est facile à éviter, en effet ce dernier à un bec moins large, droit dont la base est blanchâtre. Son plumage renvoie des reflets verts. Jeunes, mâles et femelles arborent le même habit.

Crédit : Damien Combrisson - PNE



Gentiane jaune (B)

Ce n'est pas par hasard que cette plante vivace, à la tige robuste et creuse pouvant atteindre plus d'un mètre, s'appelle communément la grande gentiane. Elle porte en son extrémité plusieurs étages de fleurs jaunes groupées en verticilles soutenus par une paire de larges feuilles opposées. Cette espèce se distingue de ses congénères du genre, non seulement par sa couleur mais aussi à cause du découpage en 5 ou 6 pétales de sa corolle.


Crédit : Dominique Vincent - PNE



Hêtre (C)

Arbre au port majestueux au tronc lisse et gris acier aux feuilles d'un vert vif, luisantes, qui deviennent rousses à l'automne. Les graines ou faines sont enchâssées dans une petite bogue hérissée de piquants. Le hêtre est ici en limite de répartition, ce sont les plus en amont dans la vallée de la Durance.

Crédit : Mireille Coulon - PNE



Orchis brûlé (D)

Son nom vient de la couleur pourpre foncée au sommet de l'inflorescence. Cette orchidée de 10 à 30 cm de haut, pousse dans les prairies ensoleillées, sur sol calcaire. Les fleurs sont petites regroupées en épi serré.

Crédit : Bertrand Nicollet - PNE



✿ Catananche bleue (E)

Cette plante de 30 à 70 cm a des feuilles fines, linéaires parfois avec quelques lobes latéraux étroits. Elle se distingue par ses capitules dont les bractées sont parcheminées, translucides, avec une forte nervure médiane rousse se terminant par une petite pointe. Les fleurs toutes ligulées, dentées à l'extrémité, sont bleues à violacées, plus sombres à la base.

Crédit : Mireille Coulon - PNE



✿ Lis martagon (F)

Il est remarquable par sa longue hampe florale dressée. Elle est agrémentée de trois à dix fleurs d'un rose violacé ponctué de pourpre qui laissent apparaître de longues étamines orangées. Il faut l'admirer sans le respirer car il est aussi beau que malodorant !

Crédit : Mireille Coulon - PNE



🍲 Marmite de géant (G)

Le terme marmite de géant désigne une cavité creusée par un cours d'eau dans la roche en place. Ici, les eaux et les galets du torrent de Chargès tourbillonnent en creusant et polissant la cavité, lui donnant ainsi une forme spectaculaire.

Crédit : PNE- Mireille Coulon



🐟 Truite fario (H)

Cette truite sauvage de la famille des salmonidés mesure de 25 à 100cm. Son corps fusiforme et ses nageoires développées la rendent performante dans les eaux rapides. Le dos est plus ou moins sombre suivant le milieu et ses flancs sont garnis de points noirs auréolés de rose.

Crédit : Jean-Philippe Telmon - PNE



🏠 Chapelle de la nativité (I)

Sa date de construction est difficile à déterminer mais elle existait en 1700. La cloche a été installée en 1870 mais le clocher construit en 1956. En 2013 une toiture neuve en bardeau de mélèze a remplacé la tôle ondulée.

Crédit : Mireille Coulon



Hameau des Gourniers (J)

Les anciennes maisons du hameau sont d'aspect modeste. Elles sont en pierres aux toitures de tôle. Autrefois c'étaient les ardoises extraites dans les carrières aux alentours qui couvraient les toits.

Crédit : PNE- Mireille Coulon



Four banal (K)

Il est situé au sous sol de l'ancienne école (centre d'information du Parc), il est régulièrement utilisé dans le cadre des fêtes locales et des animations.

Crédit : Victor Zugmeyer - PNE