Du Lauzet au Col du Lautaret

Briançonnais - Le Monêtier-les-Bains

Pelouses alpines en aval du Col du Lautaret (© Parc national des Écrins - Pascal Saulay)

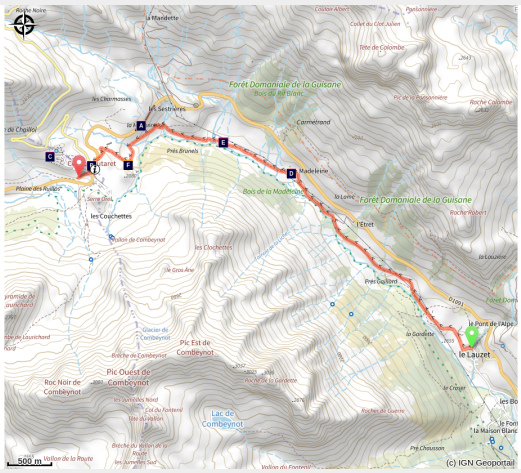

Le long de la Guisane, entre sous-bois et alpages, un sentier ancestral chemine de hameaux en chapelles.

Cette étape assez facile poursuit la pérégrination tout en laissant le temps d'apprécier le riche patrimoine architectural et religieux de la vallée. En fond sonore, le doux ronronnement de la Guisane apporte aussi fraîcheur et sérénité lors des chaudes journées d'été. Le chemin s'élève paisiblement dans les alpages, sur les pas de ces voyageurs d'antan, trouvant refuge dans les hospices et passant le col en toutes conditions.

Infos pratiques

Pratique : A pied

Durée : 2 h 30

Longueur : 6.6 km

Dénivelé positif : 399 m

Difficulté : Moyen

Type : Etape

Thèmes : Col, Flore, Histoire et architecture

Itinéraire

Départ : Le Lauzet
Arrivée : Col du Lautaret
Balisage : GR
Communes : 1. Le Monêtier-les-Bains
2. Villar-d'Arêne

Profil altimétrique

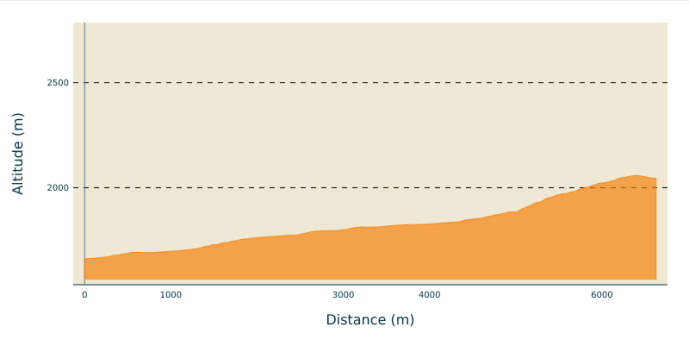

Altitude min 1663 m Altitude max 2059 m

Au hameau du Lauzet, continuer jusqu'à l'église et rejoindre alors le GR®50 sur la gauche. Ce GR® emprunte une piste carrossable qui s'élève progressivement dans la vallée, en rive gauche de la Guisane. Á l'ancien hospice de la Madeleine et sa chapelle, le chemin se transforme en sentier facilement reconnaissable. Le col se rapproche petit à petit à travers ces alpages, toujours en contrebas de la route du Lautaret. Après quelques grandes courbes peu raides, le col est enfin là !

Sur votre chemin…

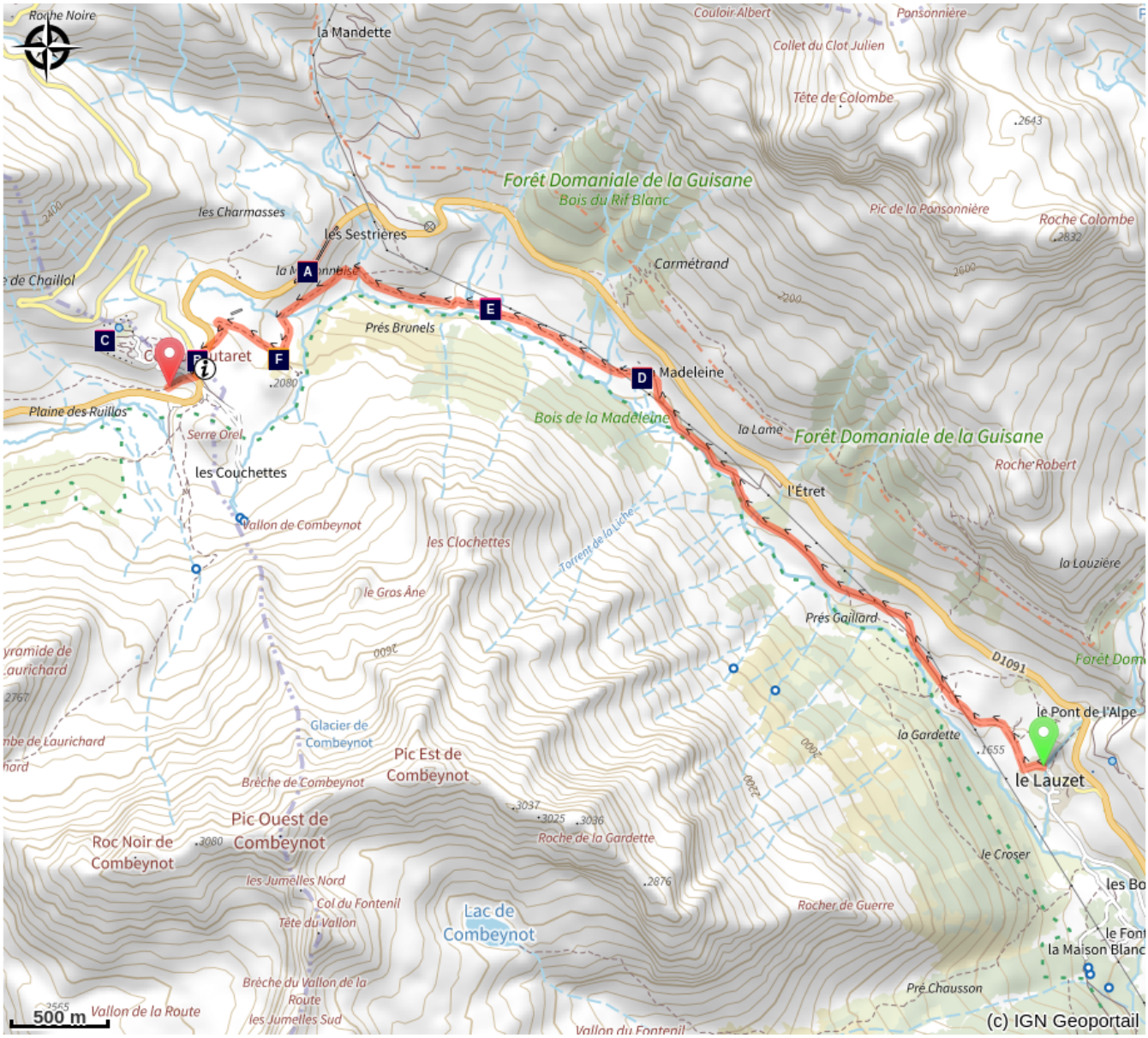

- Paravalanche de la Marionnaise (A)
- La tufière du col du Lautaret (C)
- Vue sur le Pic de Rochebrune (E)
- Le climat du col du Lautaret (B)
- Hospice de la Madeleine (D)
- Le massif de Combeynot, W. Brockedon (F)

Toutes les infos pratiques

⚠ Recommandations

Prendre le temps d'observer le patrimoine architectural et religieux de cette haute vallée.

Le col du Lautaret est souvent venteux.

Zones de sensibilité environnementale

Le long de votre itinéraire, vous allez traverser des zones de sensibilité liées à la présence d’une espèce ou d’un milieu particulier. Dans ces zones, un comportement adapté permet de contribuer à leur préservation. Pour plus d’informations détaillées, des fiches spécifiques sont accessibles pour chaque zone.

Faucon pèlerin

Période de sensibilité : Février, Mars, Avril, Mai, Juin

Contact : Parc National des Écrins
Julien Charron
julien.charron@ecrins-parcnational.fr

Nidification du Faucon pèlerin.

Les pratiques qui peuvent avoir une interaction avec le Faucon pèlerin en période de nidification sont principalement le vol libre et les pratiques verticales ou en falaise, comme l'escalade ou l'alpinisme. Merci d'éviter cette zone !

En cas de survol merci de rester au-dessus de 2500m d’altitude à une distance de 300m sol.

Lieux de renseignement

Centre d'accueil du Col du Lautaret (ouverture estivale)
Col du Lautaret, 05220 Le Monêtier-les-bains

brianconnais@ecrins-parcnational.fr
Tel : 04 92 24 49 74
http://www.ecrins-parcnational.fr/

Source

Parc national des Ecrins

https://www.ecrins-parcnational.fr

Sur votre chemin...

Paravalanche de la Marionnaise (A)

Dans la vallée de la Guisane, la route du col du Lautaret est par endroits très exposée au risque d'avalanche. Dès sa construction, plusieurs mesures ont été prises. La première est un long ouvrage paravalanche semi-ouvert qui permet aux éventuelles coulées de passer au-dessus de la route pour s'écouler plus bas dans la pente. Un peu plus en aval c'est une autre solution, plutôt originale qui a été choisie : la configuration des lieux ne se prêtant pas à la construction d'un paravalanche classique, deux tunnels de dérivation ont été creusés sur les côtés (le Rif Blanc et les Vallois). En cas de risque avalancheux important, la route est fermée et la circulation déviée temporairement par les tunnels. Une fois l'épisode passé, la route est dégagée et rouverte à la circulation.

Le climat du col du Lautaret (B)

Le col du Lautaret est une limite climatique entre les Alpes du nord et les Alpes du sud. Il fonctionne comme une barrière pour les perturbations et il n'est pas rare que la vallée de la Romanche à l’ouest soit enneigée et la vallée de la Guisane à l’est soit sèche, ou inversement. La vallée de la Romanche redescend directement sur la région de Grenoble où le climat à la même altitude est marqué par deux fois plus de précipitations, elle fonctionne donc comme un corridor aux perturbations venant de cette zone. Cela explique que le col du Lautaret ainsi que le col du Galibier voisin marquent la limite de répartition de nombreuses plantes d'affinités méditerranéennes. En effet, cette position de charnière est caractérisée par un climat avec une forte influence méditerranéenne en direction de Briançon.

Crédit photo : © Parc national des Ecrins - Cyril Couriser

La tufière du col du Lautaret (C)

Le tuf est une roche sédimentaire issue de la précipitation du calcaire dissous dans de l'eau qui sort en surface d’un cours d’eau ou d’une source. Lors de cette solidification minérale des carbonates, de nombreux débris végétaux ou animaux restent emprisonnés et se fossilisent. C'est ainsi qu'une campagne de fouilles réalisée entre 2008 et 2010 a permis de reconstituer la flore du col au moment du dépôt de la roche. Le tuf est aussi une roche tendre que l'on sculpte facilement et qui fut très prisée pour la construction des bâtiments publics ou des maisons de « bonnes gens ». L'église de Villar d'Arène est construite avec le tuf de la carrière du Lautaret qu'elle a presque épuisée. La tufière du Lautaret est inscrite comme habitat d’intérêt communautaire au sein du site Natura 2000 « Combeynot Lautaret Ecrins ».

Hospice de la Madeleine (D)

Situé à 1 810 m d'altitude, en dessous de l'actuelle route du col du Lautaret, l'hospice de la Madeleine permettait aux voyageurs de franchir ce passage en tout temps et de donner un peu de repos aux pélerins se rendant à Rome ou en Terre sainte. La fondation de l'ordre de la Sainte-Pénitence dans ces bâtiments date de 1228. Le lieu possède une chapelle et est situé sur l'ancienne voie reliant Briançon à Grenoble. Une avalanche détruisit l'hospice de la Madeleine en 1740, le bâtiment fut reconstruit puis abandonné avec la modernisation de la route du Lautaret.

Vue sur le Pic de Rochebrune (E)

La vallée de la Guisane redescend au sud-est sur Briançon. La vue s'ouvre au loin sur le début du massif du Queyras dont un des sommets se distingue très nettement. Le Pic de Rochebrune, haut de ses 3 320 m d'altitude, trône fièrement au-dessus de la vallée de Cervières à 10 km de Briançon et de la vallée du Guil dans le Queyras, toutes les deux reliées par le col de l'Izoard (2 361m). Cet énorme bastion de roches dolomitiques est accessible à des randonneurs de bon niveau puisque la dernière partie est un peu raide et nécessite de faire quelques pas en mettant les mains.

🕒 Le massif de Combeynot, W. Brockedon (F)

Dans l'ouvrage de W. Brockedon, *Illustrations of the Passes of the Alps*, paru en 1828, une des gravures qui illustrent le col du Mont-Genèvre représente selon le titre : *Mont d'Arcines and the Val de Guisane from the Col du Lautaret* (p. 25). Cette vue est ainsi décrite « Across a deep ravin, the River Guisane is seen tumbling down the mountains from its source in the distant glacier of Mont d'Arcines, and thence flowing on to the Durance, through the narrow valley wich is bounded by rugged and pinnacled mountains ». A la page précédente, il précise « Le Casset, is near the foot of the Glacier de Lasciale, which descends from the Mont d'Arcines ». Il est donc clair que le Mont d'Arcines est l'actuel montagne des Agneaux et le glacier de Lasciale est le glacier du Casset qui devait alors descendre beaucoup plus bas. Cependant, Paul Guillemin considère qu'il s'agit de la première représentation imprimée de la Meije, lui attribuant le n° 2 dans son inventaire (PG : 2). C'est une erreur d'interprétation de sa part. En effet, il s'agit de la vue que l'on a sur le massif du Combeynot depuis l'ancienne route du Lautaret. De ce point de vue, on ne voit pas non plus les Agneaux (ou Mont d'Arcines).