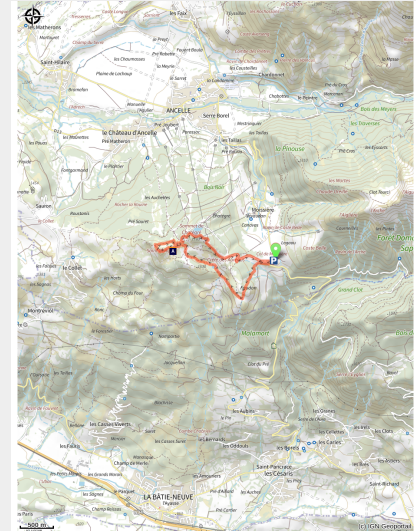


Croix Saint-Philippe

Champsaur



Croix St Philippe (Marc Lourdaux)



Balade familiale vers le panorama exceptionnel de la Croix St Philippe au-dessus d'Ancelle.

Au cours du trajet, vous rencontrerez les ruines d'un ancien village médiéval ainsi que le lac de Faudon, deux sites remplis de légendes et de mystères. Le petit plus ? Des framboises sucrées cachées aux détours du chemin...miam !

Infos pratiques

Pratique : A pied

Durée : 2 h

Longueur : 5.6 km

Dénivelé positif : 271 m

Difficulté : Facile

Type : Aller-retour

Thèmes : Archéologie, Point de vue

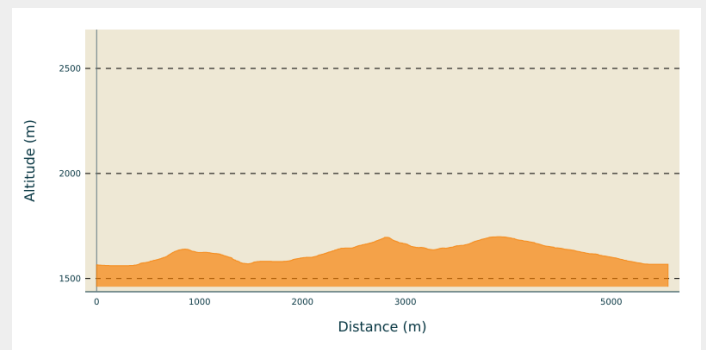
Itinéraire

Départ : Col de Moissière, Ancelle

Balisage : — PR

Communes : 1. Ancelle

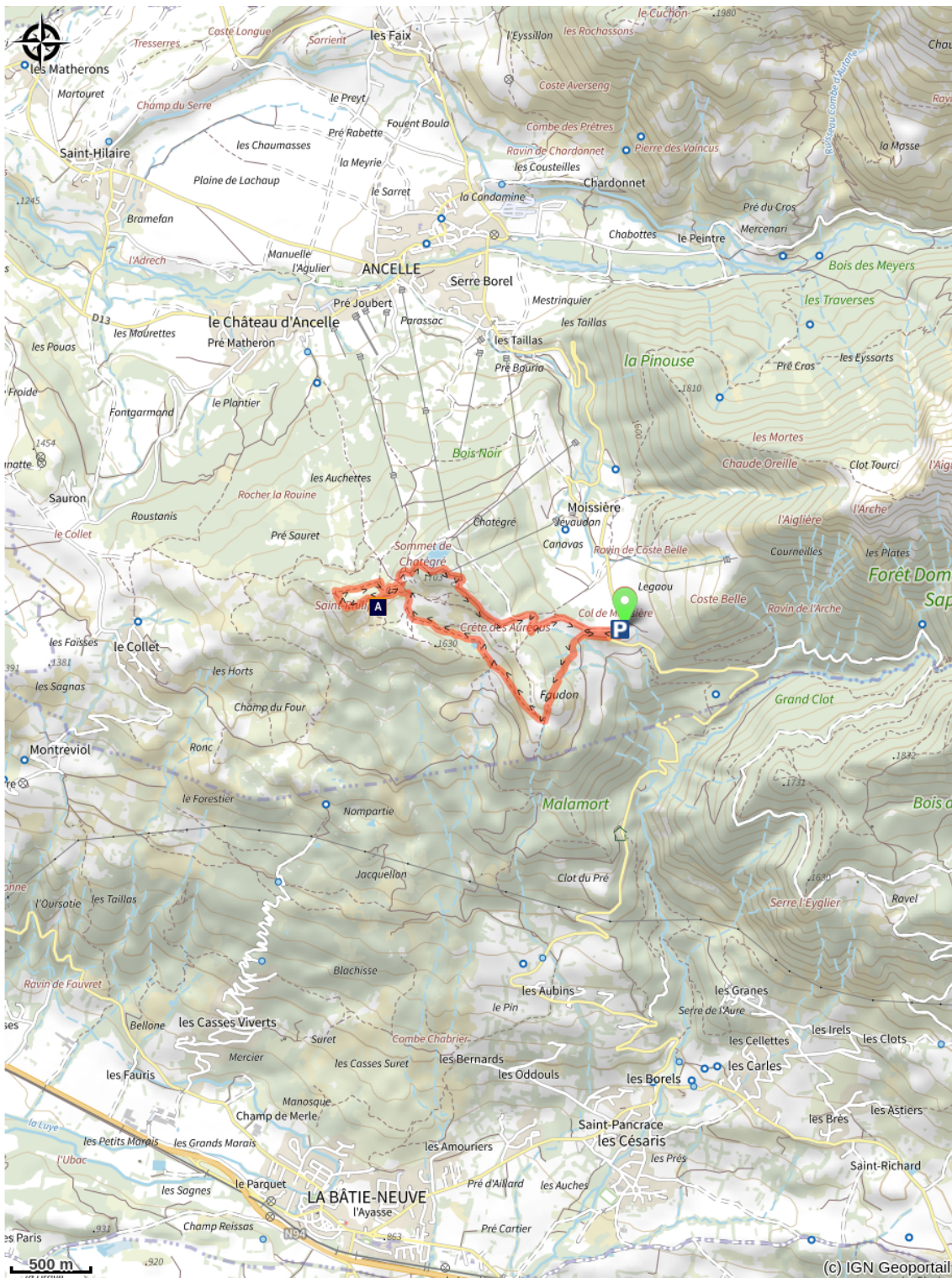
Profil altimétrique



Altitude min 1562 m Altitude max 1700 m

Au départ du Col de Moissière, prendre la direction Le Sapet jusqu'à Arto. Poursuivre en direction du Lac de Faudon, puis jusqu'à Faudon où se trouve le site archéologique. Remonter vers Saint Philippe en passant par Coulon du château et Les Dents. La Croix St Philippe offre un splendide panorama sur le bassin gapençais. Redescendre par le même chemin jusqu'aux Dents et emprunter la direction Chatégré et Col de Moissière par Collet des Auréous et Arto. Retour au parking.

Sur votre route...



 Ruines du village de Faudon (A)

Toutes les informations pratiques

Comment venir ?

Accès routier

Ancelle, de la RN85, prendre la D414, D514. Au village d'Ancelle, prendre la D213 en direction de Moissière.

Parking conseillé

Col de Moissière, Ancelle

Source



Maison du Tourisme du Champsaur et Valgaudemar

<http://www.champsaur-valgaudemar.com>

Sur votre route...

Ruines du village de Faudon (A)

Mais que ce sont ces amas de pierres alignés dans les herbages sous la Croix St-Philippe ? Bien placés sur un petit plateau ensoleillé, des murs, des entrées, des rues. Il s'agit de l'ancien village de Faudon, résidence séculaire des habitants d'Ancele.

Des fouilles archéologiques ont pu faire remonter l'occupation du site aux environs de 400 à 600 av. J.-C., le village serait donc plus ancien que Gap elle-même ! La position stratégique de ce promontoire vit se succéder plusieurs constructions de surveillance, dont une tour à signaux romaine fortifiée au XIe siècle. Au Moyen-âge, le site accueillait plus de 400 personnes, mais en 1210, un incendie détruisit la Tour Saint-Félix ainsi que l'église et les habitations, provoquant l'abandon du village. Les habitants allèrent s'installer au lieu-dit « Le Château d'Ancele ».