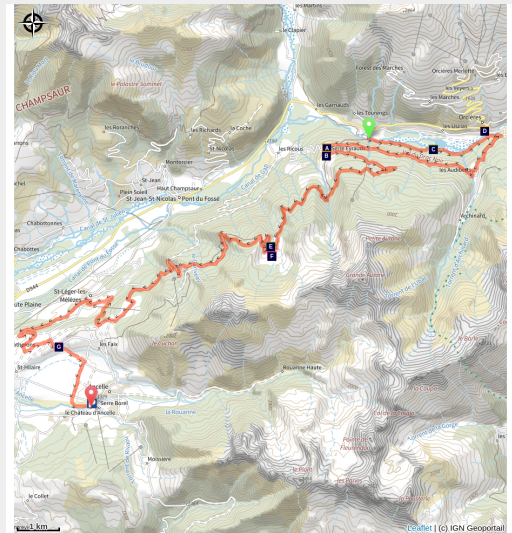


# D'Orcières à Ancelle

Champsaur - Orcières



Site de Saint-Léger (Michel Francou - PNE)



*La dernière étape commence par une très longue montée vers les alpages de Combeau sous les sommets des Autanes. Après une paisible descente sur Saint-Léger-les-Mélèzes, elle arrive à Ancelle par le plateau du même nom... c'est la fin du raid !*

Pour cette dernière étape, la mise en jambe est assez tranquille jusqu'à Serre-Eyraud. La pente se redresse ensuite et il faut avoir des réserves pour sortir sereinement à la Croix de la Vire (un panorama vient récompenser les efforts) !! Le gros de la montée étant passé, on apprécie pleinement la fin du raid par un retour facile sur Saint-Léger-les-Mélèzes et Ancelle.

## Infos pratiques

---

Pratique : VTT

---

Durée : 5 h

---

Longueur : 34.0 km

---

Dénivelé positif : 1086 m

---

Difficulté : Moyen

---

Type : Etape

---

Thèmes : Histoire et architecture, Pastoralisme, Point de vue

# Itinéraire

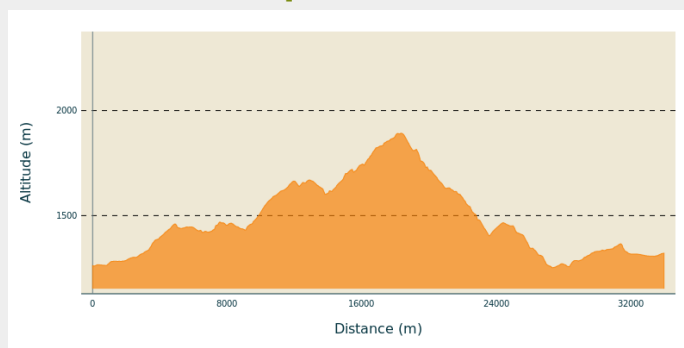
**Départ** : Base de loisirs d'Orcières

**Arrivée** : Ancelle

**Balisage** : 🚲 VTT

**Communes** : 1. Orcières  
2. Saint-Jean-Saint-Nicolas  
3. Saint-Léger-les-Mélèzes  
4. Ancelle  
5. Chabottes

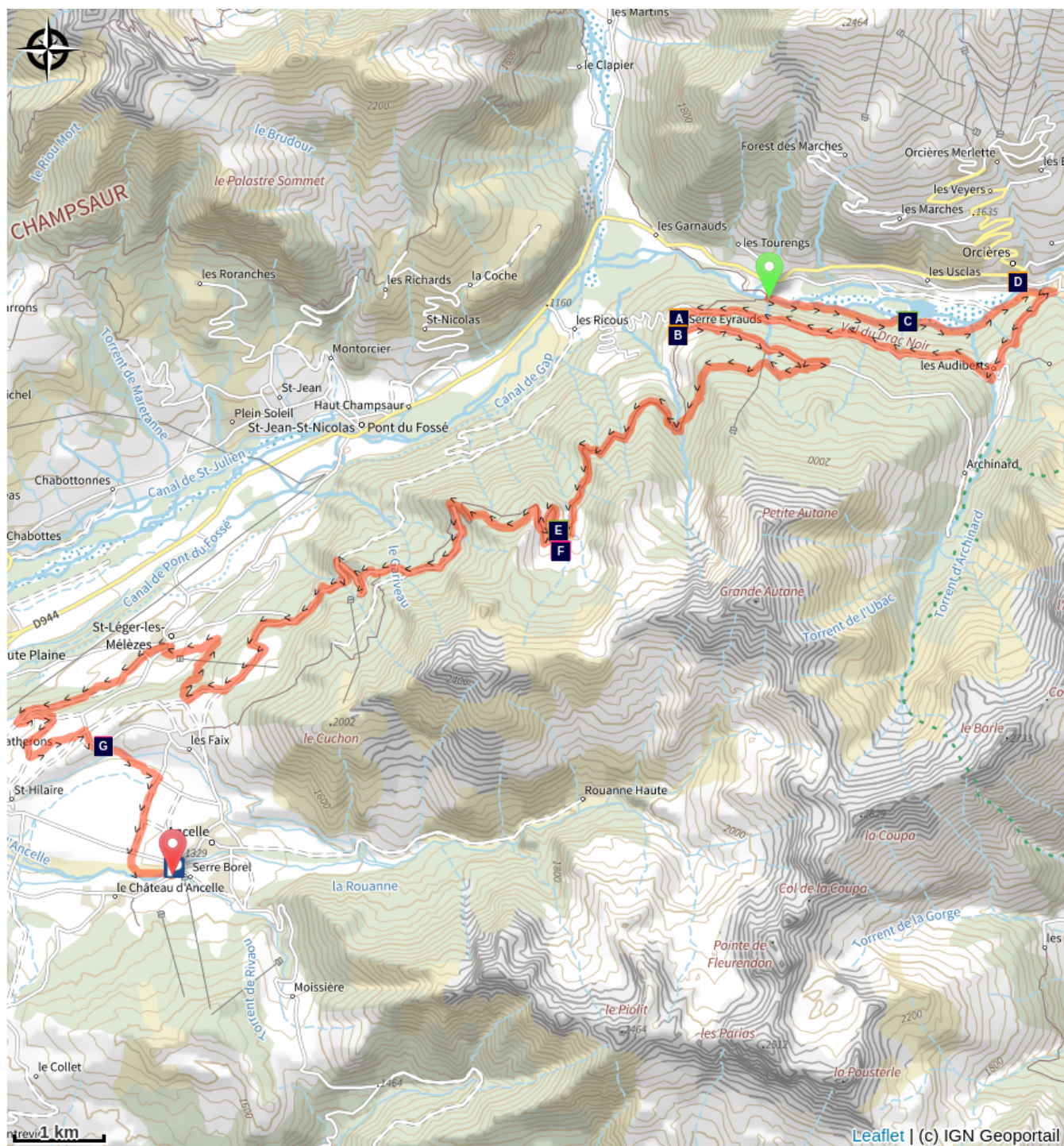
## Profil altimétrique










Altitude min 1253 m Altitude max 1893 m

Monter par Pont Peyron, rejoindre la route et la suivre jusqu'aux Audiberts. A la fontaine, traverser en direction de Serre-Eyraud par une piste facile et vallonnée. Continuer à monter sur la route de Serre-Eyraud et la quitter à droite pour suivre la longue piste qui monte à Combeau. Au dessus de la cabane de « Tante Yvonne » (éviter d'approcher de la cabane du berger où les moutons sont gardés par des patoux) /!\ . Rejoindre la Croix de la vire (1900 m) et son superbe panorama sur le haut Champsaur! Après une pause bien méritée, descendre une première piste assez raide /!\ puis de plus en plus facile. Après un premier croisement où il faut poursuivre la descente (rester à droite), la piste effectue une épingle à cheveux et mène à un second croisement important où il faut partir sur la gauche. La route conduit à la petite montée de Libouse. De Libouse rejoindre Saint Léger-les-Mélèzes par un petit sentier et traverser le village près de l'église. Après avoir traversé un lotissement et une grande forêt de hêtres (par le sentier du parcours sportif), déboucher en haut du plateau d'Ancelle. Une dernière descente sur le Village et le tour sera bouclé !

# Sur votre chemin...



-  Serre-Eyraud (A)
-  La truite (C)
-  Le Patou (E)
-  Le plateau d'Ancelle (G)

-  Plantes du pastoralisme (B)
-  Orcières 1850 (D)
-  Alpage de Combeau (F)

# Toutes les infos pratiques

## **Recommandations**

Démarrer tranquillement, la montée à Combeau est assez longue. Attention à ne pas prendre trop de vitesse sur la piste facile qui descend sur St Léger.

# Zones de sensibilité environnementale

Le long de votre itinéraire, vous allez traverser des zones de sensibilité liées à la présence d'une espèce ou d'un milieu particulier. Dans ces zones, un comportement adapté permet de contribuer à leur préservation. Pour plus d'informations détaillées, des fiches spécifiques sont accessibles pour chaque zone.

## Aigle royal

Période de sensibilité : Janvier, Février, Mars, Avril, Mai, Juin, Juillet, Août

Contact : Parc National des Écrins  
Julien Charron  
julien.charron@ecrins-parcnational.fr

### Nidification de l'Aigle royal

Les pratiques qui peuvent avoir une interaction avec l'Aigle royal en période de nidification sont principalement le vol libre et les pratiques verticales ou en falaise, comme l'escalade ou l'alpinisme. Merci d'éviter cette zone et de privilégier un survol de la zone à une distance de survol de 300m sol soit à une altitude minimale de 2450m.

## Source



Parc national des Ecrins

<https://www.ecrins-parcnational.fr>

# Sur votre chemin...

---



## Serre-Eyraud (A)

Serre-Eyraud est à la fois un village de montagne et une petite station de sports d'hiver qui surplombe le Champsaur et la confluence du Drac Noir et du Drac Blanc, à 1450m d'altitude, face à la vallée de Champoléon.

La station a été créée en 1962 par une poignée d'habitants : 8 pistes sont tracées au milieu d'une forêt de mélèzes en exposition nord, favorable à une bonne conservation de la neige. Serre-Eyraud est la plus petite des stations de ski de la vallée du Champsaur.

Crédit photo : Parc national des Ecrins - CDTE05

---



## Plantes du pastoralisme (B)

Autour des cabanes de bergers on trouve des plantes peu colorées mais utiles en cuisine : l'ortie dioïque, urticante, mais que l'on utilise pour faire des soupes succulentes, l'épinard sauvage ou « chénopode bon-henri » se consomme en gratin (les fameuses oreilles d'âne) avec les feuilles acides de l'oseille alpine. En dessert, les pétioles des feuilles de la rhubarbe des moines servaient, cuites, à faire des confitures et des compotes.

Crédit photo : Marcel Chaud - PNE

---



## La truite (C)

Les amateurs de pêche ont toujours apprécié le Drac. Il faut être aussi randonneur pour suivre son cours ou rejoindre les lacs d'altitude. Qu'on les pêche au "coup", à la "cuillère" ou à la "mouche", on trouvera ici deux types de truites : la « fario » (*Salmo trutta*), autochtone de la souche méditerranéenne, et la truite « arc en ciel » (*Oncorhynchus mykiss*) originaire d'Amérique du Nord.

Crédit photo : Parc national des Ecrins



## 🕒 Orcières 1850 (D)

Grâce à Camille Ricou, maire d'Orcières, et quelques visionnaires, c'est en janvier 1962 que naquit officiellement la station d'Orcières-Merlette. Rapidement, les immeubles, magasins et remontées se construisent. Même si l'architecture des années 60 a vieilli et que les pylônes enlaidissent les alpages, les anciens ont gagné leur pari, ils sont restés « au pays », ont assuré l'avenir de leurs enfants et ont créé des emplois.

Crédit photo : François Labande - PNE



## 🐕 Le Patou (E)

Il est de nouveau très employé dans les alpages par les éleveurs et les bergers depuis le retour du loup. Son rôle est de protéger les moutons, pas de les rassembler comme le chien de berger. On l'habitue très tôt à vivre avec eux pour qu'il les considère ensuite comme sa famille. Il aboie et s'interpose entre le troupeau et ce qu'il considère comme une menace. Etant très protecteur pour le troupeau, le promeneur devra veiller à s'en tenir éloigné.

Crédit photo : Jean-Pierre Nicollet - PNE



## 📍 Alpage de Combeau (F)

L'alpage de Combeau situé à 2000 m d'altitude. Ne manquez pas le superbe panorama de la Croix de Combeau.

Crédit photo : Parc national des Écrins - Marc Corail



## 📍 Le plateau d'Ancelle (G)

Après le recul des glaciers venant de la Durance et de la Roanne, les moraines frontales et latérales formèrent un barrage naturel au bout du bassin d'Ancelle. Un grand lac glaciaire se créa progressivement. Entre le Vème et le VIème siècle, le lac se vida. La forêt envahit alors le plateau fertile et ce n'est qu'au VIIIème siècle que les hommes le déforestèrent pour des cultures.

Crédit photo : Marc Corail - PNE