Du Pré de la Chaumette au lac de Vallonpierre (étape du GR 54)

Champsaur - Champoléon

Le Sirac et la brèche en V (Ludovic Imberdis - PNE)

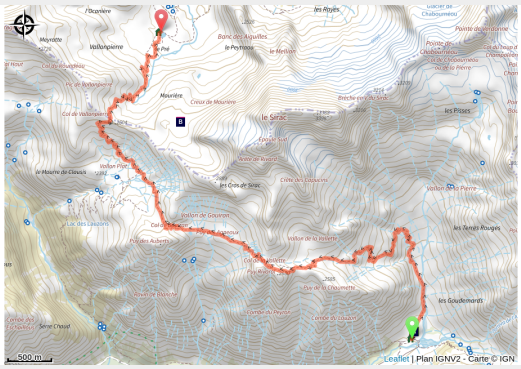

Les trois cols de la Vallette, de Gouiran et de Vallonpierre permettent de passer du Champsaur au Valgaudemar tout en profitant d'une une halte méritée au lac de Vallonpierre.

A peine dans le Champsaur que déjà l’aventure appelle le randonneur à découvrir d’autres vallées. Aujourd’hui c’est le Valgaudemar mais pour atteindre le lac et le refuge.

Infos pratiques

Pratique : A pied

Durée : 6 h

Longueur : 10.9 km

Dénivelé positif : 1162 m

Difficulté : Difficile

Type : Etape

Thèmes : Faune, Lac et glacier, Refuge

Itinéraire

Départ : Le Pré de la Chaumette, Champoléon
Arrivée : Le lac de Vallonpierre, La Chapelle-en-Valgaudemar
Balisage : GR
Communes : 1. Champoléon
2. La Chapelle-en-Valgaudemar

Profil altimétrique

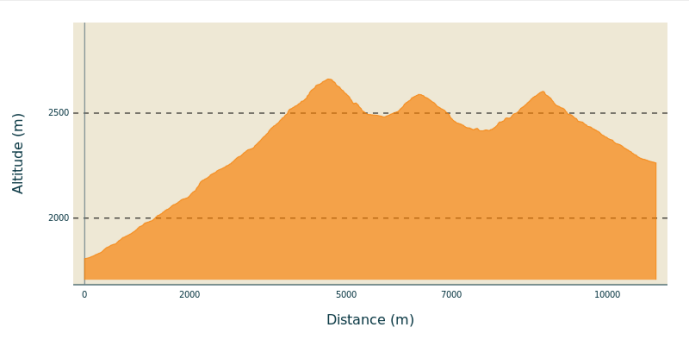

Altitude min 1808 m Altitude max 2663 m

Du refuge du Pré de la Chaumette (1 790 m), remonter le vallon de la Pierre, puis suivre les lacets du sentier qui remonte les pentes sud ouest du Sirac. Traverser en belvédère pour remonter ensuite le vallon de la Vallette jusqu’au col du même nom (2 668 m). Le franchir et descendre dans les pentes schisteuses puis traverser le large vallon herbeux de Gouiran. Remonter jusqu’au col de Gouiran (2 597 m) et redescendre dans le vallon Plat. Le sentier n’est parfois qu’une trace mais le prochain col est bien en vue. Remonter dans les pentes schisteuses jusqu’à l’étroit col de Vallonpierre (2 607 m). Gagner le fond du cirque dans des pentes de schiste raides jusqu’au lac (2 271 m) dans son écrin de verdure parsemé de blocs. C'est dans ce décor apaisant que se passe la prochaine nuit !

Sur votre chemin…

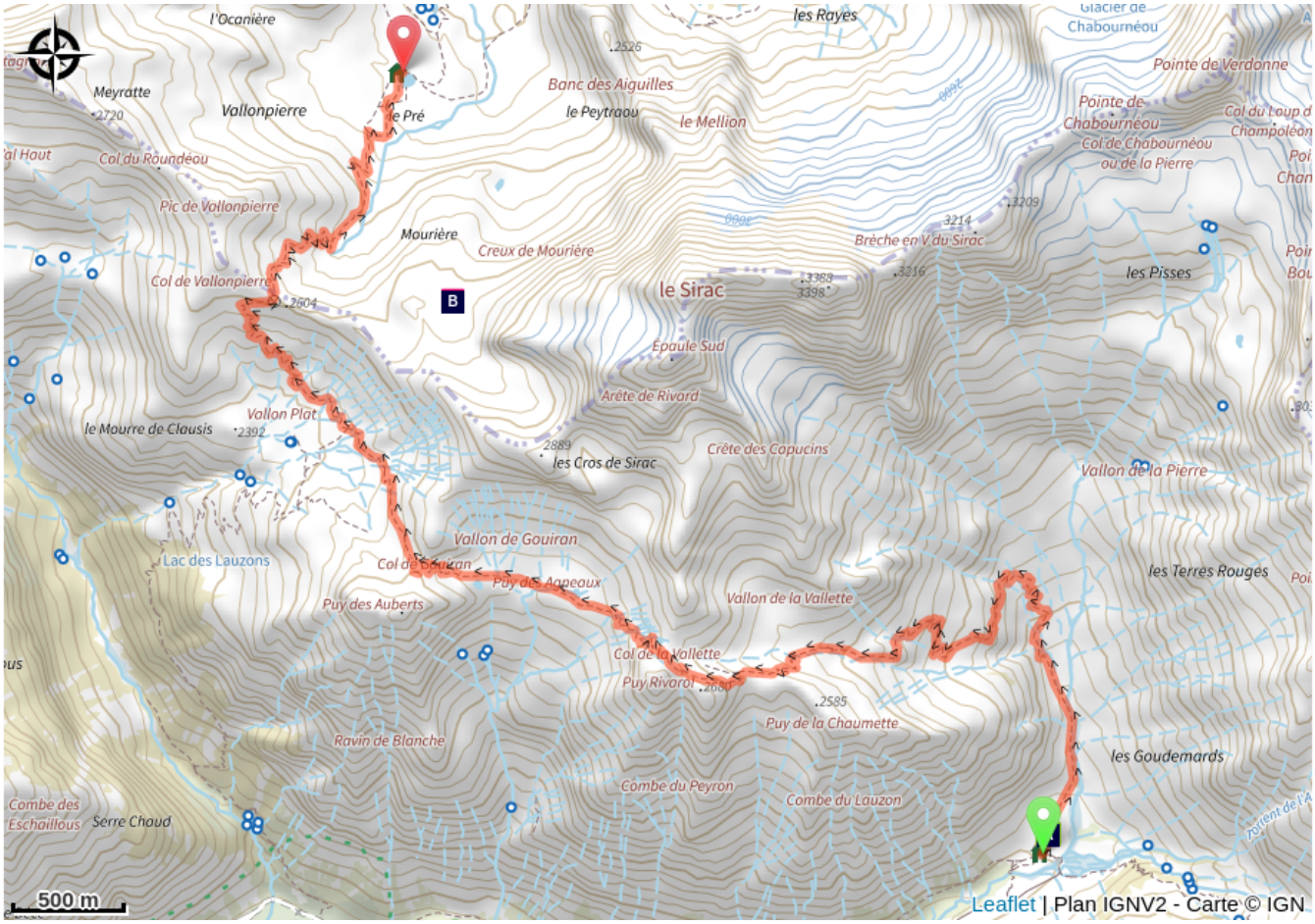

Crave à bec rouge (A)

Le Sirac (B)

Toutes les infos pratiques

En coeur de parc

Le Parc national est un territoire naturel, ouvert à tous, mais soumis à une **réglementation** qu'il est nécessaire de connaître pour préparer son séjour.

Recommandations

Les pentes de schiste que traverse le sentier peuvent s'avérer extrêmement glissantes, surtout en cas de pluie.
Si les trois cols sont enneigés ou impraticables, il y a la possibilité de rejoindre le GR54 à Villar Loubière en trois jours par le GR de pays « Tour du vieux Chaillol ».

Source

Parc national des Ecrins

https://www.ecrins-parcnational.fr

Sur votre chemin...

Crave à bec rouge (A)

Le crave à bec rouge est un oiseau surprenant à bien des égards. Il vit près des falaises et joue avec les nuages, brisant le silence d'un cri bref, strident, presque métallique. Sollicités par l'écho venu des parois, ses comparses lui répondent. La démarche assurée et le pas cadencé, le crave à bec rouge arpente méticuleusement l'alpage en petit groupe pour y trouver vermisseaux et criquets du pâturage. Excepté quelques courtes incartades saisonnières liées à la nourriture disponible, le crave est sédentaire.

Crédit photo : Damien Combrisson - PNE

Le Sirac (B)

Au sud du massif des Écrins, le Sirac est le dernier grand sommet avec ses 3441 m. Il se dresse fièrement tout au fond de la vallée de la Séveraisse. Régulièrement au cours de cette randonnée, vos yeux se lèveront enchantés pour saluer ce Seigneur et sa couronne. Vous passerez à ses pieds et serez surplombés par ses glaciers suspendus. Magique !

Crédit photo : Mireille Coulon - PNE