Du Monêtier-les-Bains à Vallouise par le col de l’Eychauda (étape du GR 54)

Briançonnais



Les chalets de Chambran (© Pierre Masclaux)

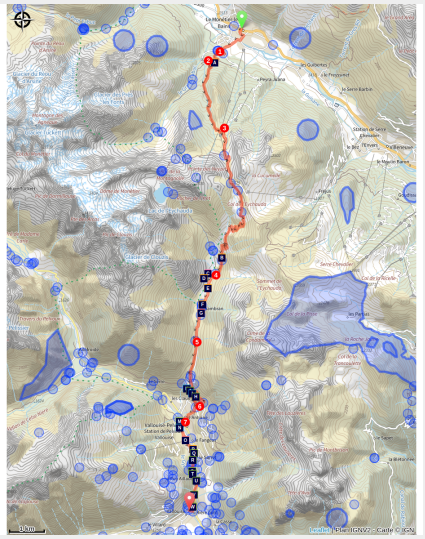

De La Guisane à La Vallouise, cette étape emprunte le célèbre col de l’Eychauda pour rejoindre ensuite les alpages de Chambran.

Une courte intrusion dans la vallée de la Guisane, plus célèbre sous le nom de Serre Chevalier vallée, et déjà les sommets rayonnent de toute part. La montée se fait douce et ombragée, et débouche sur l’alpage occupé par les remontées mécaniques du Monêtier. Il faut attendre le col de l’Eychauda pour quitter la montagne aménagée et apprécier la vue à couper le souffle sur le vallon de Chambran. Une halte de bivouac bucolique invite à flâner. Mais

Infos pratiques

Pratique : A pied

Durée : 7 h

Longueur : 21.7 km

Dénivelé positif : 995 m

Difficulté : Difficile

Type : Etape

Thèmes : Flore, Géologie, Histoire et architecture

la route est longue et Vallouise, en bas, regorge de trésors.

Itinéraire

Départ : Le Monêtier-les-Bains
Arrivée : Vallouise
Balisage : GR
Communes : 1. Le Monêtier-les-Bains
2. Vallouise-Pelvoux

Profil altimétrique

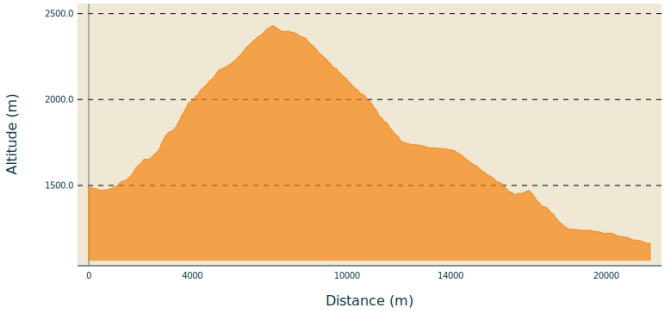

Altitude min 1162 m Altitude max 2429 m

En face des Grands Bains, longer la résidence Arts et Vie (SO) par une route qui mène à un parking.

1. Prendre à gauche, la direction du Peyra Juana. 200 mètres plus loin, prendre le sentier de droite qui mène à la Chapelle Saint-Antoine du Charvet (1 608 m). La contourner et s'élever sur le sentier de droite.
2. A la prochaine intersection, rester sur le GR à gauche. Le sentier longe le torrent de La Selle sous les crêtes des Lauzières. Puis il sort de la forêt près du restaurant d'altitude et du départ de trois télésièges.
3. Poursuivre dans le vallon de gauche, sous le télésiège de l'Eychauda pour arriver au col du même nom (2 425 m). Laisser à gauche le sentier du col de la Cucumelle. La descente du ravin du Neyzet passe sous un dernier télésiège. Laisser à gauche les chemins pour le col de Fréjus, puis celui de La Pisse. Sous la Roche Gauthier, les virages contournent un escarpement rocheux puis le sentier longe le ravin de la Sastrière et traverse trois ravins successifs.
4. Aux ruines du chalet de Riou-la-Selle (1 750 m), la large sent rejoint la piste qui monte au lac de l'Eychauda. Emprunter la route carrossable jusqu'aux chalets de Chambran (1 715 m). Continuer sur la route qui longe le torrent.
5. Prendre le sentier à droite (1689 m) qui la coupe pour la retrouver plus bas. Suivre la route sur 300 mètres puis retrouver le sentier après la maison dans le virage (1531 m). Au ravin de la Baumasse (1417 m), traverser la route et rejoindre un sentier sous la route. Ce sentier la suit puis fait une épingle à gauche pour continuer à descendre en direction de Vallouise.
6. A l'intersection, prendre à droite en direction du Riou. Le sentier traverse la route puis la rejoint un peu plus bas. La suivre sur quelques mètres pour retrouver le sentier à gauche dans le virage. Ce sentier se termine dans une rue qu'il faut descendre pour retrouver la départementale.
7. Traverser la route et passer le pont sur le torrent. Juste après le pont, prendre à gauche le chemin qui suit le torrent. Passer les terrains de sport et la piscine et poursuivre le long du torrent jusqu'à un pont qu'il faut traverser pour continuer en rive gauche pour rejoindre Vallouise. Passer le pont pour rejoindre le centre du village.

Sur votre route...

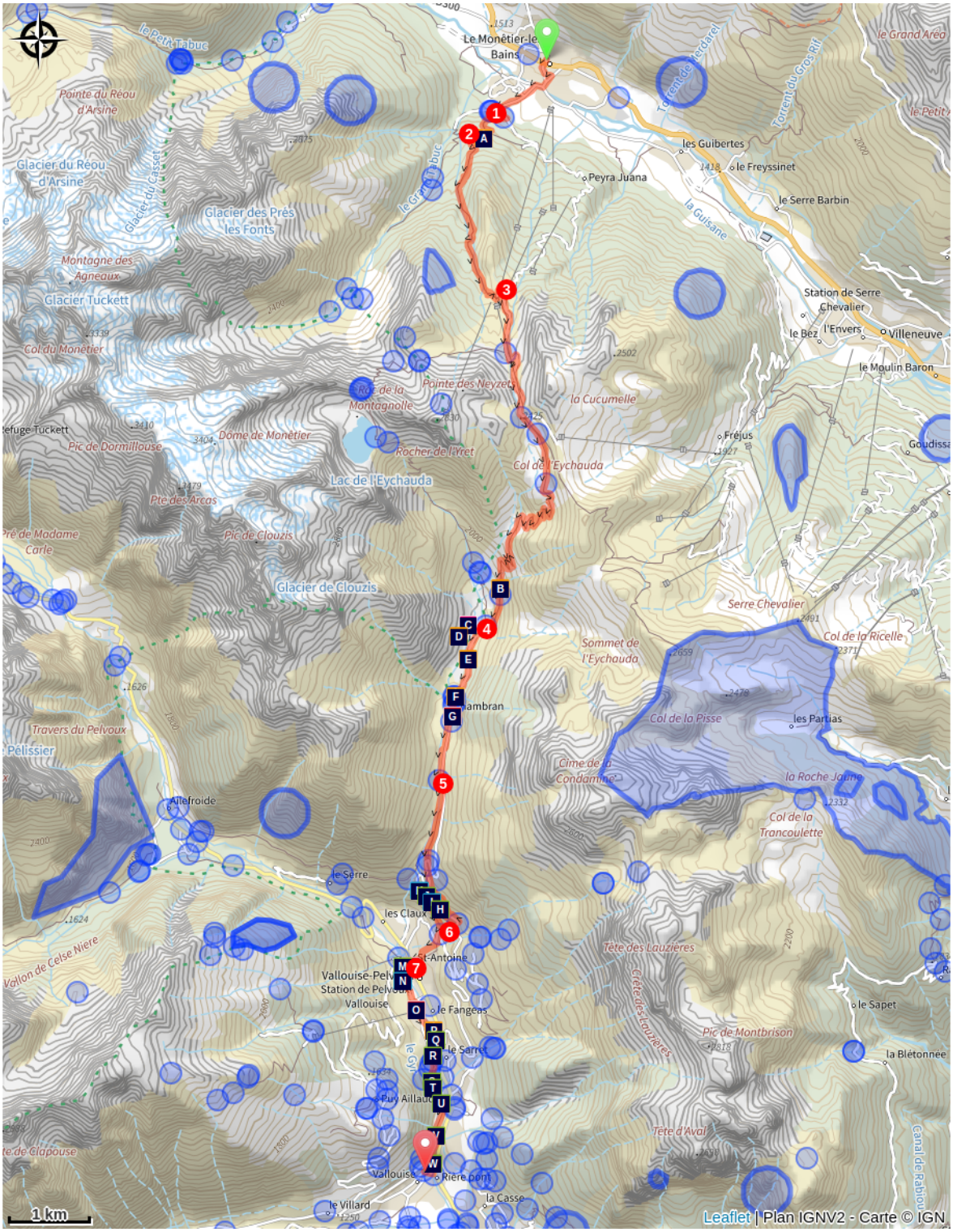

- Chapelle du Charvet (A)
- Les anciennes prairies de fauche (B)
- Au front des nappes (C)
- Evolution du pastoralisme (D)
- Le parc à moutons (E)
- Hameau de Chambran (F)
- Chalets de Chambran (G)
- Le pouillot de Bonelli (H)
- ASA du Béal Neuf (I)
- Le tremble (J)
- L'eau en montagne (K)
- Le petit patrimoine de Pelvoux (L)

L'aulne blanc (M)

La station de ski de Pelvoux-Vallouise (O)

Le cincle plongeur (Q)

Les larves d'insectes aquatiques (S)

Le cincle plongeur (U)

La truite (W)

Le Gyr (N)

Travaux de restauration (P)

La calamagrostide argentée (R)

Le tremble (T)

La forêt au bord de l'eau (V)

Toutes les informations pratiques

En coeur de parc

Cet itinéraire est situé dans le cœur du Parc national des Écrins. Le Parc national est un territoire naturel, ouvert à tous, mais soumis à une **réglementation** qu'il est nécessaire de connaître pour préparer son séjour.



Zones de sensibilité environnementale

Le long de votre itinéraire, vous allez traverser des zones de sensibilité liées à la présence d’une espèce ou d’un milieu particulier. Dans ces zones, un comportement adapté permet de contribuer à leur préservation. Pour plus d’informations détaillées, des fiches spécifiques sont accessibles pour chaque zone.

Tétras lyre - hiver

Période de sensibilité : Janvier, Février, Mars, Avril, Décembre

Contact : Parc National des Ecrins
BERGEON Jean-Pierre
jean-pierre.bergeon@ecrins-parcnational.fr QUELLIER Hélène
helene.quellier@ecrins-parcnational.fr
Membre de l'Observatoire des Galliformes de Montagne
Virginie DOS SANTOS
ogm.vds@gmail.com
Blandine AMBLARD
ogm.amblard@gmail.com

Zone de tranquillité hivernale pour le Tétras-lyre. Merci de veiller à respecter le balisage.

Le Tétras-lyre s'abrite sous la neige pour passer l'hiver, souvent en bordure de forêt. Pour ne pas le déranger :
- A la montée, restez sur l'itinéraire principal ;
- A la descente en forêt et en bordure, passez au plus proche des traces de ski existantes ;
- Si vous croisez un animal, arrêtez-vous et laissez-lui le temps de partir ;
- Si vous avez un chien, gardez-le près de vous, ou mieux, laissez-le se reposer au chaud !
- Réalisez votre sortie entre 8h et 17h pour éviter la période où les animaux se nourrissent ;

Source

Parc national des Ecrins

https://www.ecrins-parcnational.fr

Sur votre route...



Chapelle du Charvet (A)

A proximité de l’arrivée de l’ancien téléski du Charvet, datant de 1948 (encore en place mais à l’arrêt depuis la fin de la saison 2003/2004), se trouve la chapelle Charvet qui fut édifiée en 1755. Facilement accessible été comme hiver depuis Le Monêtier, elle offre aux randonneurs un merveilleux panorama sur le sud de la vallée de la Guisane.
Il est assez inhabituel dans la région de dédier une chapelle à Saint-Antoine de Padoue et non pas à Saint-Antoine-Ermite. Y a-t-il eu un glissement dans le temps de son patronage ? La confusion des noms entraîna en même temps l'amalgame des vertus qui étaient à l'origine attribuées à chacun d'eux.

Attribution : © Florence Chalandon



Les anciennes prairies de fauche (B)

On peut distinguer dans la zone traversée et en contrebas, vers la cabane pastorale de l’Eychauda, des tas de pierre, les clapiers, résultant de l’épierrage des prairies de fauche. Pour nourrir le bétail pendant tout l’hiver, il fallait engranger beaucoup de foin ! Avec la modification des pratiques pastorales, elles ne sont plus utilisées en tant que telles mais pâturées. Seule une infime partie du vallon, la plus plate, est encore fauchée, de façon mécanique.

Attribution : Office de tourisme Pays des Écrins



Au front des nappes (C)

Les deux versants du vallon de Chambran sont bien différents : en rive droite, le minéral est très présent. Il s’agit de granites et gneiss appartenant au socle cristallin du massif des Ecrins. En rive gauche, des alpages sur grès et calcaires. Ces derniers font partie de nappes de charriage : ce sont d’anciens sédiments déposés plus à l’est, dans l’océan alpin, puis charriés jusque là par les compressions lors de la formation des Alpes.

Attribution : Marie-Geneviève Nicolas



Evolution du pastoralisme (D)

Dans le vallon, des ruines et de nombreux clapiers résultant de l’épierrage des prairies de fauche témoignent dune époque révolue. La plupart de ces anciennes prairies sont maintenant broutées par les moutons. Le pastoralisme a en effet évolué : plus de petits troupeaux locaux et donc plus de foin à engranger, le vallon est maintenant occupé par un grand troupeau venu des Alpes-de-Haute-Provence.

Attribution : Mireille Coulon - PNE



Le parc à moutons (E)

Le vallon de Chambran ainsi que tout son bassin versant constitue un très grand alpage. Les brebis de plusieurs propriétaires sont rassemblées ici pour l’estive. Un grand nombre vient des Alpes-de-Haute-Provence. Le paysage (passage des moutons, anciennes prairies de fauche), la végétation, les constructions (ancienne laiterie, cabanes pastorales), tout est marqué par des siècles de pastoralisme.

Attribution : Office de tourisme Pays des Écrins



Hameau de Chambran (F)

A 1700 mètres d’altitude, ce hameau était habité en été, lors de l’estive. L’ancienne laiterie a repris des couleurs et est devenue une buvette. Sa jolie petite chapelle dédiée à Saint Jean est très dépouillée et simple.

Attribution : Marie-Geneviève Nicolas - PNE



Chalets de Chambran (G)

Vestiges d’une vie aujourd’hui révolue, les chalets de Chambran étaient autrefois un hameau d’altitude occupé pendant la période d’estivage des troupeaux. C’est aujourd’hui une halte bienfaitrice sur le GR54 et le départ des randonnées pour le lac de l’Eychauda.

Attribution : Marie-Genevève Nicolas - PNE



Le pouillot de Bonelli (H)

D’avril à juillet, un chant d’oiseau bien peu mélodieux, un trille court et sonore, retentit dans la forêt. C’est celui du pouillot de Bonelli, revenu de migration. C’est un oiseau au plumage assez terne, vert olive avec le ventre blanc. Bien pratique pour se dissimuler dans les branches mais beaucoup moins pour se faire remarquer par une femelle. Une seule solution : chanter fort !

Attribution : Mireille Coulon - Parc national des Écrins



ASA du Béal Neuf (I)

L’ASA (Association Syndicale Autorisée) du Béal Neuf a la propriété du canal. L’association gère, entretient, et aménage le canal porteur du Béal Neuf pour alimenter en eau l’ensemble du réseau des canaux d’irrigation.

Attribution : Office de tourisme Pays des Écrins



Le tremble (J)

Le sentier traverse un petit bois de tremble. Cet arbre a un tronc lisse et verdâtre et des feuilles arrondies et crénelées prenant de magnifiques couleurs à l'automne. Le pétiole (la « queue ») des feuilles du tremble est aplati et tordu, aussi offre t-il une prise au moindre souffle d'air, ce qui a pour effet de faire « trembler » le feuillage ! Il pousse dans les lieux au sol assez bien pourvu en eau.

Attribution : Mireille Coulon - Parc national des Écrins



L’eau en montagne (K)

Les canaux qui ont été mis en place permettent d’acheminer de l’eau jusqu’aux cultures depuis le Moyen-Âge. L’eau est déviée par les canaux : grâce à la gravité, l’eau coule à flanc de montagne. L’usage de l’eau est réglementé et pour tout prélèvement, le volume de l’eau est mesuré.

Attribution : Office de tourisme Pays des Écrins



Le petit patrimoine de Pelvoux (L)

Chaque hameau a sa chapelle. C’est ainsi que sur le territoire de Pelvoux**,** nous retrouvons, aux Claux, la chapelle Sainte-Barbe avec un cadran solaire restauré de 1792. La chapelle Saint-Pancrace datant du XVIIème siècle se situe au Poët. Au Sarret, il est possible d'observer la chapelle Saint-Joseph et au Fangeas, c’est la chapelle Notre-Dame des Sept Douleurs qui a été construite. Chacun des hameaux a également son four banal et ses fontaines. Enfin, l'église Saint-Antoine se trouve au hameau de Saint-Antoine qui présente un cadran solaire de 1810.

Attribution : Office de tourisme Pays des Écrins



L'aulne blanc (M)

Dans les vallées des Alpes et du Jura, l'aulne blanc remplace souvent l'aulne glutineux, présent dans une bonne partie de la France. Comme son cousin, il pousse en bordure des rivières et est d'une grande utilité pour fixer les berges. Qu'on le coupe, son bois se teinte d'orange vif. Mais pourquoi le couper ?

Attribution : Nicollet Bernard - Parc national des Ecrins



Le Gyr (N)

L'homme est décidément un animal bizarre : il construit, déconstruit et ainsi de suite. Pour protéger les nouvelles infrastructures de Pelvoux, le Gyr a été endigué. Mais ne pouvant plus prendre ses aises comme auparavant, il a creusé son lit, mettant en péril les fondations. Aussi ont lieu des travaux d'élargissements de son lit, permettant de concilier son écoulement plus naturel, ce qui est plus favorable à la biodiversité, et une bonne protection des zones urbanisées.

Attribution : Office de tourisme du Pays des Écrins



La station de ski de Pelvoux-Vallouise (O)

L'itinéraire traverse d'abord la petite station de ski de Pelvoux-Vallouise, construite en 1982. Très familiale, c'est en hiver l'endroit idéal pour les jeunes enfants apprenant à skier avec de petits téléskis dans la partie basse tandis que les grands frères ou les grandes sœurs iront skier plus haut.

Attribution : Pelvoux Office de tourisme du Pays des Écrins



Travaux de restauration (P)

Du fait de divers travaux effectués au 20ème siècle, l'ancien lit en tresses du Gyr avait disparu au profit d'un lit très étroit et contraint. Cela a eu pour résultat un creusement important déstabilisant les berges, menaçant les réseaux et les infrastructures touristiques ainsi qu''un un appauvrissement important des milieux écologiques associés.. En 2018, certains travaux d'élargissement ont été menés pour permettre de limiter les dégâts de crues et d’érosion et restaurer les milieux aquatiques

Attribution : Chevalier Robert



Le cincle plongeur (Q)

On peut souvent observer le cincle plongeur, qui comme son nom l'indique plonge ! Puis il marche à contre-courant au fond de l'eau pour chasser des larves aquatiques d’insectes ou des petits crustacés, soulevant les galets avec son bec pour les déloger. C'est un indicateur de la présence de ces petits animaux et donc de la bonne qualité des eaux.

Attribution : Coulon Mireille



La calamagrostide argentée (R)

Sur le talus pousse une graminée formant de grosses touffes : la calamagrostide argentée. Elle est adaptée aux terrains caillouteux, secs et ensoleillés. Ses inflorescences aux reflets dorés argentés sont du plus bel effet mais c'est surtout à la fin de l'été qu'on la remarque lorsque, dans la lumière du soir, elle forme de gros bouquets chatoyants.

Attribution : Nicolas Marie-Geneviève - Parc national des Écrins

Les larves d'insectes aquatiques (S)

Tandis que les kayak voguent sur les flots (!), d'autres en dessous s'accrochent ... Les larves de certains insectes sont aquatiques, employant toutes sortes de stratégies pour ne pas se laisser emporter par le courant : forme aplatie pour se glisser sous les galets, crochets, ventouses, filets de soie pour s'y fixer … Ce stade larvaire peut durer plusieurs années pour une vie d'adulte ailé très courte, parfois juste le temps de se reproduire …



Le tremble (T)

Sur la droite, un bosquet de trembles, au tronc lisse et verdâtre, aux feuilles arrondies et crénelées prenant de magnifiques couleurs à l'automne. Le pétiole (la « queue ») des feuilles du tremble est aplati et tordu, aussi offre t-il une prise au moindre souffle d'air, ce qui a pour effet de faire « trembler » le feuillage !

Attribution : Bernard Nicollet - Parc national des Écrins



Le cincle plongeur (U)

Perché sur un bloc au milieu de la rivière, un oiseau trapu, à la queue courte, brun avec une grande bavette blanche, se balance de haut en bas avec la queue dressée. Puis il plonge et ne réapparaît que quelques instants plus tard. Cet oiseau chasse ainsi, plongeant puis marchant à contre-courant au fond de l'eau en quête de larves aquatiques d’insectes, de petits crustacés ou petits poissons, soulevant les galets avec son bec pour les déloger.

Attribution : Mireille Coulon - Parc national des Ecrins



La forêt au bord de l'eau (V)

Ce petit bois est un lambeau de la forêt naturelle poussant au bord de l'eau, nommée ripisylve. Cette forêt se réduisant partout car détruite par l'urbanisation, est composée d'aulnes, de saules, de frênes, auxquels s'ajoutent peupliers, bouleaux, trembles...

Attribution : Office de tourisme Pays des Écrins



La truite (W)

Mais que pêche le pêcheur ? La truite fario, bien sûr ! C'est le poisson de montagne par excellence, au corps fuselé pour mieux résister au courant, à la robe claire mouchetée de noir et de rouge. Elle vit dans les eaux froides et riches en oxygène.

Attribution : Parc national des Écrins