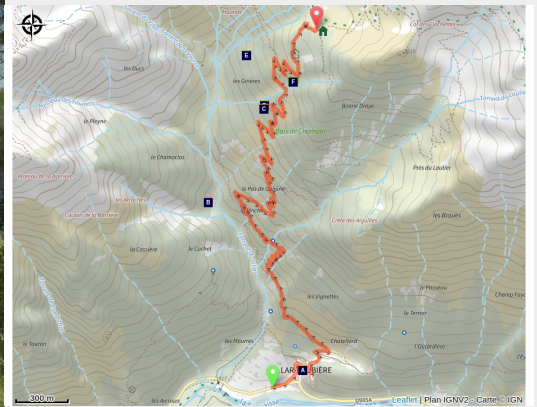


De Villar Loubière au refuge des Souffles

Valgaudemar - Villar-Loubière



Refuge des Souffles (© Parc national des Ecrins - Carlos Ayesta)



Belle montée face au chaos géologique des Arraches.

En été, la montée au refuge des Souffles est digne d'une promenade dans un jardin botanique avec tout son cortège d'insectes qui lui est indissociable. On a vraiment l'impression de partir gravir les sommets avec la Cime d'Orgière qui surplombe le sentier tout au long de l'ascension.

Tommy Bulle

Infos pratiques

Pratique : A pied

Durée : 3 h

Longueur : 5.3 km

Dénivelé positif : 951 m

Difficulté : Moyen

Type : Etape

Thèmes : Faune, Géologie, Histoire et architecture

Itinéraire

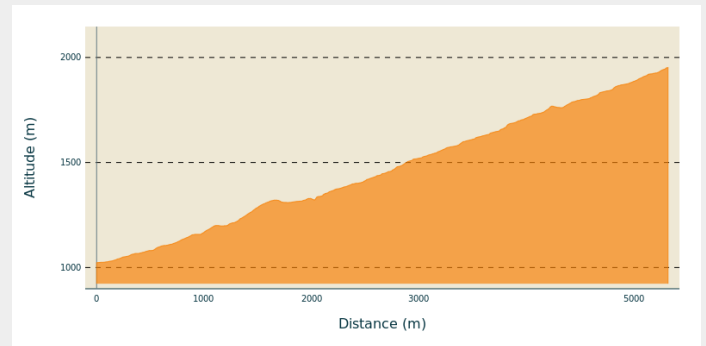
Départ : Villar Loubière

Arrivée : Refuge des Souffles

Balisage :  GR

Communes : 1. Villar-Loubière

Profil altimétrique









Altitude min 1024 m Altitude max 1953 m

Depuis le Parking, remonter la route du village jusqu'à la fontaine. Prendre à gauche jusqu'à rejoindre un chemin en terre. Le début de la randonnée est marqué par des panneaux de signalétique du parc national. Suivre le chemin qui est signalé avec un pictogramme GR et passer sur une petite passerelle. Sur le versant opposé, les Arraches se dévoilent peu à peu. Le sentier monte jusqu'à arriver à un croisement où se trouvent des pancartes signalétiques. Prendre à gauche, traverser quelques pierriers suivis d'un petit massif de feuillus. Après un dernier raidillon où coule une petite source, le refuge se découvre aux yeux du randonneur. Rejoindre le refuge n'est alors plus qu'un jeu d'enfant !

Sur votre chemin...



-  Le moulin de Villar-Loubière (A)
-  Brebis en estives (C)
-  Variété des milieux (E)
-  Arraches (B)
-  Tétrasyre (D)
-  Variété floristique (F)

Toutes les infos pratiques

Recommandations

Être prudent au début du sentier lors du passage de quelques à-pics et se méfier de chutes de rochers en cas de fortes pluies.

Comment venir ?

Accès routier

De la route nationale N85, bifurquer en direction de Saint Firmin, suivre la Chapelle en Valgaudemar et s'arrêter à Villar Loubière.

Parking conseillé

Parking au bord de la D 985 A. Si pas de place, parking au centre du village.

Lieux de renseignement

Maison du Parc du Valgaudemar

Ancien Asile Saint-Paul, 05800 La Chapelle-en-Valgaudemar

valgaudemar@ecrins-parcnational.fr

Tel : 04 92 55 25 19

<http://www.ecrins-parcnational.fr/>



Source



Parc national des Ecrins

<https://www.ecrins-parcnational.fr>


Sur votre chemin...



Le moulin de Villar-Loubière (A)

En entamant votre montée soutenue vers le col de la Vaurze, ne rater pas le curieux moulin du Villar, recouvert par la végétation. Construit en 1838, ce patrimoine d'antan a été parfaitement conservé avec sa curieuse roue horizontale. Il fonctionnait d'ailleurs encore commercialement il y a une cinquantaine d'années. On y traitait le blé, mais aussi les noix et le colza. Restauré en 1979, c'est le dernier moulin en état de marche du Valgaudemar.

Crédit photo : Florence Chalandon ©



Arraches (B)

Depuis le refuge ou lors de la montée, une formation géologique particulière, sur la rive opposé au dessus de l'ancien hameau des Peines peut attirer votre attention. Se sont des roches d'origine sédimentaire coincées au milieu de formations cristallines qui présentent une forme d'érosion en draperie donnant l'impression qu'un tigre géant a donné des coups de griffes dans la roche. Cette morphologie particulière lui a valu le nom d'Arraches.

Crédit photo : Olivier Warluzelle - PNE



Brebis en estives (C)

Vous pourrez rencontrer au cours de votre balade des brebis en estives dans les alpages. Ce pastoralisme est ancien, pour preuve les enclos en pierres sèches appelés jas que vous pourrez remarquer ainsi qu'un abris sous roche vers le Clot. Les brebis actuellement en alpage sont issues d'élevage de la vallée ou du Bas-Champsaur.

Crédit photo : Jean-Philippe Telmon - PNE



Tétras lyre (D)

La limite supérieure de la forêt est propice à rencontrer le tétras lyre. Faisant confiance à son plumage terne la poule reste camouflée dans la végétation, il est très difficile de l'observer. Par contre les coqs noir et blanc avec des « sourcils » rouges sont moins discrets surtout pendant la période de reproduction où leur roucoulements et chuintements résonnent dans la montagne tôt le matin.

Crédit photo : Robert Chevalier - PNE



Variété des milieux (E)

Cette randonnée est un résumé de l'adret du Valgaudemar. Elle commence dans des éboulis chauds plus ou moins végétalisés. Permet ensuite de cheminer entre pelouses, landes à genévrier myrtille, raisins d'ours.... Puis les sorbiers, alisiers et amélanchiers annoncent la reconquête prochaine de la forêt. Plus haut la hêtraie fait de l'ombre aux randonneurs, puis un joli mélézin annonce la limite supérieure du milieu forestier pour laisser place à des landes et pelouses d'altitudes. Le lac Lautier et les mares associées sont un refuge aux espèces aquatiques. Au dessus c'est le domaine du rocher et des chamois.

Crédit photo : Bernard Guidoni - PNE



Variété floristique (F)

L'exposition, la nature des terrains, l'altitude ... occasionnent une grande variété floristique le long de l'itinéraire et surtout dans les pentes en dessous du refuge. Marjolaine, lis, laser, joubarbe, sedum, gentiane, ancolie, aconit ...et bien d'autres sont au rendez vous.

Crédit photo : Olivier Warluzelle - PNE