De la Chapelle-en-Valgaudemar au refuge de Vallonpierre

Valgaudemar



Montée au refuge et lac de Vallonpierre (© Parc national des Ecrins - Thibaut Blais)

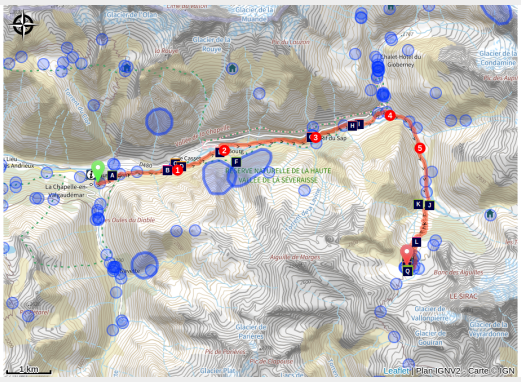

Lors de cette montée jusqu'au cirque glaciaire du Gioberney, puis vers le refuge de Vallonpierre, ouvrez-l'oeil : chamois, lys martagon et autres lys orangés vous attendent !

Le dénivelé conséquent de cette étape alpine est compensé par la traversée de nombreux hameaux présentant les caractéristiques de l'architecture du Valgaudemar. Elle s'achève en beauté au refuge de Vallonpierre qui est bordé d'un charmant petit lac d'altitude.

Infos pratiques

Pratique : A pied

Durée : 5 h

Longueur : 14.2 km

Dénivelé positif : 1231 m

Difficulté : Difficile

Type : Etape

Thèmes : Histoire et architecture, Refuge

Itinéraire

Départ : La Chapelle-en-Valgaudemar
Arrivée : Vallonpierre
Balisage : GR
Communes : 1. La Chapelle-en-Valgaudemar

Profil altimétrique

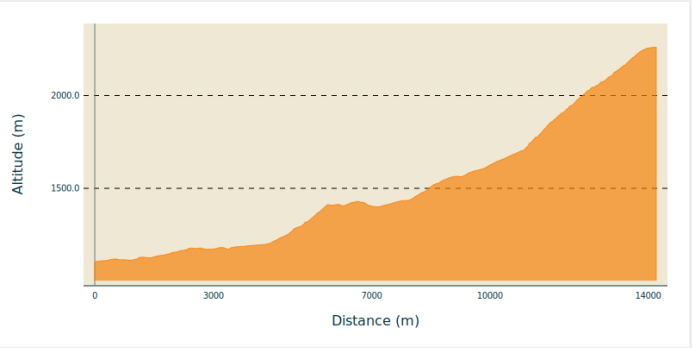

Altitude min 1102 m Altitude max 2261 m

Traverser La Chapelle-en-Valgaudemar en restant sur la rive gauche de la Séveraisse et parvenir à un pont de pierres au niveau du Casset.

1. Laisser ce hameau à gauche et poursuivre en rive gauche jusqu'au Bourg.
2. Franchir alors le pont sur la Séveraisse et rejoindre le Rif du Sap par un vieux chemin qui monte sur la rive droite.
3. Descendre ensuite au refuge du Xavier Blanc. De là, remonter la Séveraisse en rive droite puis traverser le torrent du Gioberney.
4. Passé les ruines du hameau du Clot, rejoindre le sentier qui traverse le bois du ravin de la Beaumette, en laissant sur la gauche le sentier dit « du Ministre », qui vient du refuge du Gioberney.
5. Traverser la Séveraisse, puis arriver à la cabane de Surette et traverser les prés de Surette. Monter pour traverser sur une passerelle le torrent de Vallonpierre. Le remonter rive droite par de nombreux lacets jusqu'au refuge de Vallonpierre.

Sur votre route...

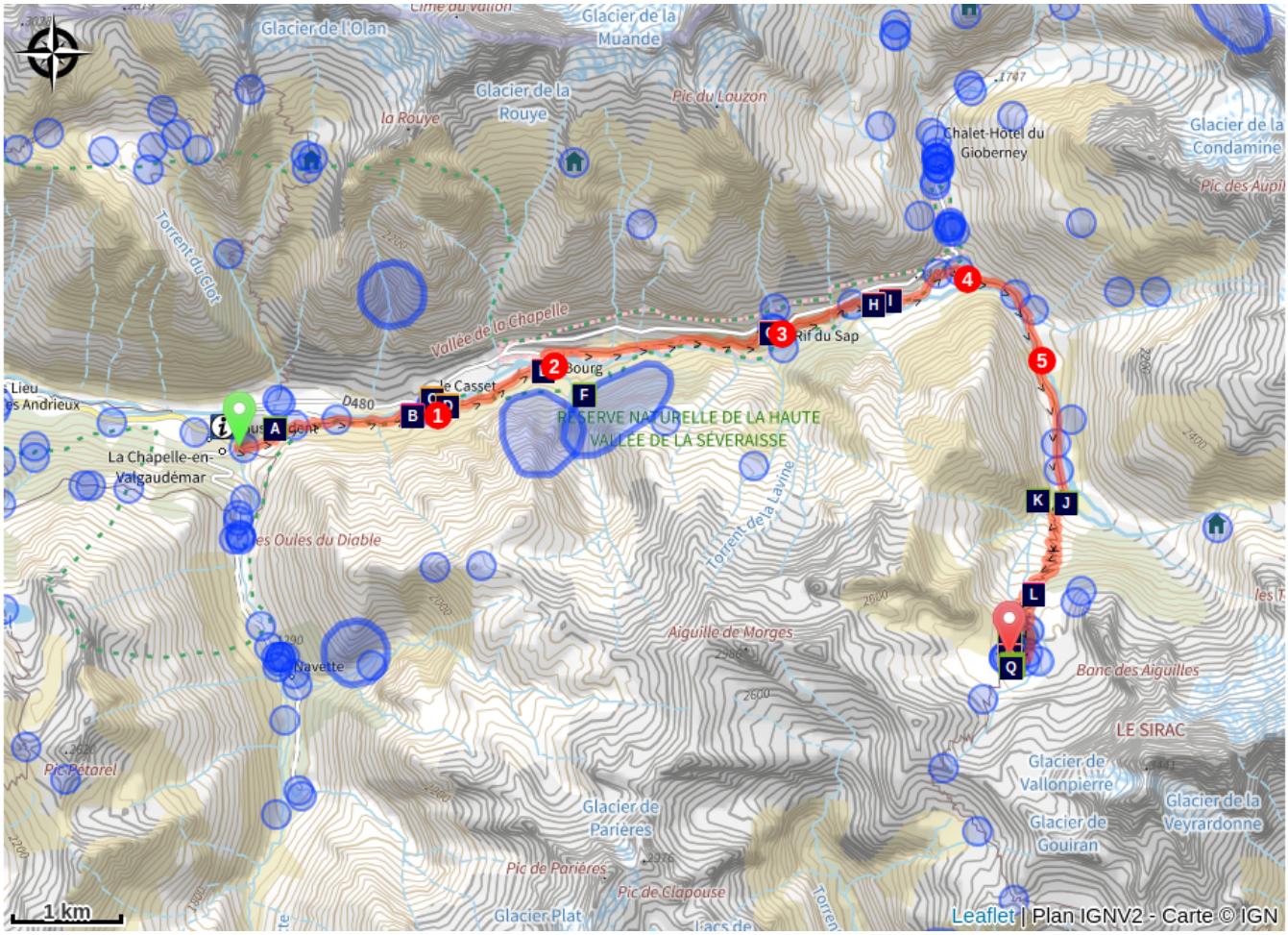

- Prairies de fauche (A)
- Cascades et points de vue sur la vallée (B)
- Un parcours plein d'histoire (C)
- Toponymie du Valgaudemar (D)
- Habitat traditionnel (E)
- Aigle royal (F)
- Toune (G)
- Via clause (H)
- Refuge du Clot Xavier Blanc (I)
- Les oiseaux d'altitude (J)
- La marmotte (K)
- Géologie impressionniste (L)
- Bouquetins (M)
- La soldanelle des Alpes (N)
- Le nard raide (O)
- Le lotier des Alpes (P)
- Le trèfle alpin (Q)
- Le refuge de Vallonpierre (R)

Toutes les informations pratiques

En coeur de parc

Cet itinéraire est situé dans le cœur du Parc national des Écrins. Le Parc national est un territoire naturel, ouvert à tous, mais soumis à une **réglementation** qu'il est nécessaire de connaître pour préparer son séjour.



Comment venir ?

Transports

Navette de Saint-Firmin à La Chapelle en période estivale. Pensez à réserver à l'avance sur https://zou.maregionsud.fr/.

Accès routier

De la N85, suivre la D985a jusqu'à La Chapelle-en-Valgaudemar.

Parking conseillé

A la maison du Parc de la Chapelle-en-Valgaudemar

Zones de sensibilité environnementale

Le long de votre itinéraire, vous allez traverser des zones de sensibilité liées à la présence d’une espèce ou d’un milieu particulier. Dans ces zones, un comportement adapté permet de contribuer à leur préservation. Pour plus d’informations détaillées, des fiches spécifiques sont accessibles pour chaque zone.

Aigle royal

Période de sensibilité : Janvier, Février, Mars, Avril, Mai, Juin, Juillet, Août

Contact : Parc National des Écrins
Julien Charron
julien.charron@ecrins-parcnational.fr

Nidification de l'Aigle royal

Les pratiques qui peuvent avoir une interaction avec l'Aigle royal en période de nidification sont principalement le vol libre et les pratiques verticales ou en falaise, comme l'escalade ou l'alpinisme. Merci d'éviter cette zone !

Attention en zone cœur du Parc National des Écrins une réglementation spécifique aux sports de nature s’applique : https://www.ecrins-parcnational.fr/thematique/sports-de-nature

Gypaète barbu

Période de sensibilité : Janvier, Février, Mars, Avril, Mai, Juin, Juillet, Août, Novembre, Décembre

Contact : Parc National des Ecrins - Yoann Bunz- 06 99 77 37 65 yoann.bunz@ecrins-parcnational.fr

Le Rompeau
Le Gypaète barbu est une espèce très sensible au dérangement tout au long du cycle de reproduction. Dans les Alpes, la population est en installation suite aux réintroductions débutées en 1987. Le nombre de couples présent est encore faible.

Les Zones de Sensibilité Majeure (ZSM) Gypaète barbu sont désignées avec les acteurs locaux.

Vous visualisez les Zones cœur, toutes les activités sont à proscrire pendant la période sensible (du 1/11 au 31/08).

Attention aux réglementations (Parcs nationaux, Réserves naturelles…) qui s’imposent aux zones Gypaètes.

Lieux de renseignement

Maison du Parc du Valgaudemar
Ancien Asile Saint-Paul, 05800 La Chapelle-en-Valgaudemar

valgaudemar@ecrins-parcnational.fr
Tel : 04 92 55 25 19
http://www.ecrins-parcnational.fr/



Maison du Tourisme du Champsaur & Valgaudemar
Les Barraques, 05500 La Fare en Champsaur
Tel : 04 92 49 09 35
http://www.champsaur-valgaudemar.com/

Source

Parc national des Ecrins

https://www.ecrins-parcnational.fr

Sur votre route...



Prairies de fauche (A)

Les prairies de fauche entourent le village de La Chapelle. Malheureusement, ces prairies naturelles, riches en fleurs et en insectes, sont de plus en plus souvent remplacées par des prairies temporaires, c'est-à-dire semées certaines années. L'arrosage de ces prairies se fait encore grâce aux canaux, toujours bien entretenus par leurs utilisateurs et avec l'aide du Parc national. Vous découvrirez la prise d'eau du canal de la Grande Levée, non loin du sentier lorsque celui-ci se rapproche de la Sèveraisse. Ces canaux ont un grand intérêt pour le maintien d'une flore de zones humides, comme la dorine et la gagée jaune, toutes deux protégées.

Attribution : Dominique Vincent - PNE



Cascades et points de vue sur la vallée (B)

Tout au long du parcours, vous découvrirez les cascades de Combefroide et du Casset, situées sur le versant adret de la vallée. L'itinéraire offre également une jolie vue sur l'est et l'ouest de la vallée de la Sèveraisse, au niveau du hameau du Casset. Depuis le hameau du Rif du Sap, en aval, un beau profil en auge de la vallée témoigne du creusement par les glaciers du quaternaire.

Attribution : Dominique Vincent - PNE



Un parcours plein d'histoire (C)

Le pont du Casset est le dernier pont ancien à ne pas avoir été emporté par les crues de la Sèveraisse. En rive droite de ce magnifique ouvrage dit « romain », le hameau du Casset doit son nom à la grande casse qui le cerne. Ce village, ainsi que celui du Bourg, fut recouvert partiellement par un éboulement. En ce qui concerne le Rif du Sap, c'est une avalanche qui emporta les maisons du haut du hameau en 1944. Quant au hameau du Clot, inondé en 1928, il fut abandonné totalement en 1934 lorsqu'un incendie détruisit la quasi totalité des habitations.

Attribution : Jean-Claude Catelan (collection)



Toponymie du Valgaudemar (D)

Valgaudemar ! Ce nom sonore aux syllabes de bronze résonne dans nos oreilles. D’aucuns ont pu prétendre que cela évoquait la vallée de Marie ; Gaude Maria : « réjouis-toi Marie ». Mieux vaut penser que cela se rapporte à Gaudemar, nom qui fut porté entres autres par le dernier roi des Burgondes (524), peuplade germanique qui a envahi ces régions en 406… Dans les textes, on lit Vallis Gaudemarii dès 1284. La part de la poésie, des légendes et de l’imagination faussent bien souvent la recherche de l’origine des noms…

Attribution : Olivier Warluzelle - PNE



Habitat traditionnel (E)

Quelques vieilles demeurent typiques du Valgaudemar sont à remarquer dans les hameaux du Casset, du Bourg et du Rif du Sap. Quelques toits de chaume, tounes (entrée voûtée des habitations), dallages de pierre, … sontde beaux exemples d'architecture qui mériteraient d'être conservés. Moins chère et demandant moins d'entretien, la tôle a progressivement remplacé le chaume sur les toitures.

Attribution : Stephan D'houwte - PNE



Aigle royal (F)

Entre La Chapelle et Le Clot, il n'est pas rare d'observer l'aigle royal en vol au niveau des pentes ensoleillées. Ce majestueux rapace au plumage sombre avec, pour certains individus, de belles cocardes blanches sous les ailes, côtoie le circaète Jean-le-Blanc en été, plus petit et très clair, ainsi que le vautour fauve, plus grand mais à la queue courte et souvent en groupe. Rien de surprenant à cela car les pentes d'adrets offrent à ces oiseaux des ascendances thermiques qui leurs permettent de voler haut et loin.

Attribution : Robert Chevalier - PNE



Toune (G)

Spécificité architecturale du Champsaur-Valgaudemar, la toune est ce porche voûté en berceau situé sur la façade principale de l'habitation. Elle abrite l’entrée du logis et de l’écurie et permet parfois de stocker des matériaux au sec, tel le bois. La toune était très souvent enduite de blanc afin de réfléchir la chaleur du soleil. Les habitants s'y installaient afin d'effectuer de petits travaux de broderie, de reprisage, etc.

Attribution : Yves Baret - PNE



Via clause (H)

A certains endroits du parcours, vous cheminerez entre deux murets de pierre. Ces « via clause » ont été construites pour empêcher les bêtes domestiques montant en alpage de piétiner et manger l'herbe des prairies qui leur est réservée pour l'hiver. La plus remarquable de ces « via clause » se situe à la sortie de l'ancien hameau du Clot. Elle a été restaurée par le Parc national des Ecrins.

Attribution : Dominique Vincent - PNE



Refuge du Clot Xavier Blanc (I)

Curieuse idée que ce refuge construit sous la route montant au Gioberney, à "seulement" 1397 m d'altitude ! C'est qu'il était là il y a plus d'un siècle, bien avant que la route fut construite ! En effet, ce bâtiment simple et robuste appartenait à la *Valgodemar Mining Company* qui exploitait ce secteur au sous-sol riche en cuivre et en plomb argentifère. Quand l'exploitation prit fin, le CAF racheta l'édifice et lui donna le nom de Xavier Blanc en reconnaissance d'un des membres fondateurs du CAF, sénateur des Hautes-Alpes.

Attribution : Dominique Vincent - PNE



Les oiseaux d'altitude (J)

L'automne est la saison des migrations. La montagne, trop rude en hiver, se vide de ses habitants. Certains optent pour une migration altitudinale pour se retrouver plus bas, dans les vallées ou sur le littoral, comme l'accenteur alpin, le rouge-queue, le sizerin flammé ou la linotte mélodieuse. D'autres partent pour un long voyage vers les pays chauds. Le Sahara offrira alors sa clémence hivernale au monticole de roche, tarier des prés et traquet motteux. La fauvette babillarde choisira l'orient. En été, tout ce joli monde se retrouve en montagne. Il y trouve un milieu-refuge dont la diversité de la végétation et des invertébrés est encore préservée. Les alpages apparaissent alors favorables à la reproduction de toutes ces espèces qui sont nettement en déclin et méritent d'être protégées.

Attribution : Damien Combrisson - PNE



La marmotte (K)

Un sifflement aigu retentit dans l'alpage; c'est le cri de la marmotte sentinelle qui prévient ses comparses de la présence d'un danger imminent venant des airs. Gare aux étourdies qui prendraient cet avertissement à la légère; l'aigle royal l'emportera dans ses serres pour servir de repas à son rejeton. Naturellement présentes sur les pelouse alpines, les colonies de marmottes vivent en famille avec leurs jeunes jusqu'à leur troisième année. Ronger et creuser sont leur passe temps favoris entre deux jeux de roulades dans les pentes. Sans oublier la sieste sur un rocher bien chaud et une grande période d'hibernation entre octobre et mars.

Attribution : Mireille Coulon - PNE



Géologie impressionniste (L)

De la chabournéite, minéral endémique du Valgaudemar, aux roches cristallines formées de gneiss du Sirac, de la dépression de Vallonpierre formée de roches sédimentaires au spectacle joué par le schiste et la cargneule du Col des chevrettes, cette boucle vous transporte dans l'histoire. Les plis et les couleurs se peignent devant vous comme un tableau d'impressionnistes.

Attribution : Bernard Guidoni - PNE



Bouquetins (M)

L'espèce qui avait totalement disparu de l'arc alpin français, doit sa survie à nos voisins italiens, les rois de Savoie. Jusqu'au milieu du XVème siècle il était encore bien présent mais peu farouche il était chassé et pour sa viande. Par ailleurs, la médecine de l’époque, chargée de superstitions, contribua fortement à son déclin passé : ses cornes broyées en poudre serviaient de remède contre l’impuissance et l'os cruciforme situé au niveau du cœur était utilisé comme talisman contre la mort subite.
Réintroduit avec succès en Vanoise en 1960, il le fut aussi dans la vallée de Champoléon, il y a plus de 20 ans.

Attribution : Jean-Philippe Telmon - PNE



La soldanelle des Alpes (N)

Soldanella alpina
Contrairement aux apparences, la soldanelle est une cousine des primevères. Elle talonne de près le front de neige qui fuit les assauts du soleil printanier. Ses feuilles coriaces et lisses, toutes situées à la bas, trahissent sa présence lorsque son unique hampe florale succombe aux chaleurs de l’été.

Attribution : Cédric Dentant - Parc national des Ecrins



Le nard raide (O)

Nardus stricta
Peu apprécié des brebis, cette herbe raide forme des peuplements denses sur des sols plutôt acides. Les feuilles sont coriaces et plus ou moins piquantes. Les épis sont unilatéraux et foncés lorsqu’ils sont jeunes. Plus vieux, ils ressemblent à une arête de poisson !

Attribution : Marie-Geneviève Nicolas - Parc national des Ecrins



Le lotier des Alpes (P)

Lotus corniculatus subsp. *Alpinus*
Un lotier se reconnaît à ses feuilles à trois folioles (ou segments) et ses feuilles jaunes. Il est de la même famille que le trèfle ou les haricots. Les pétales du bas forment comme un petit nez retroussé, souvent noirâtre à son extrémité.

Attribution : Cédric Dentant - Parc national des Ecrins



Le trèfle alpin (Q)

Trifolium alpinum
Le trèfle alpin se reconnaît grâce à ses folioles longues et étroites ce qui lui vaut l’appellation de « pied de poule » par les bergers ! Ses fleurs sont roses. Il s’agit d’une des meilleures plantes fourragères des alpages. Ses racines sont très développées et mesurent jusqu’à un mètre de long (quand les fleurs ne font que quelques centimètres). De quoi se nourrir efficacement !

Attribution : Bernard Nicollet - Parc national des Ecrins



Le refuge de Vallonpierre (R)

Un petit lac, une belle prairie d'alpage, le Sirac bienveillant... Tel est le décor magique qui inspira, en 1942, la construction d'un refuge situé à 2270 m. Mais, victime de son succès, il fut décidé en 2000 d'en construire un second, plus grand. Proposant 37 places au lieu de 22, ce nouveau bâtiment est le premier refuge contemporain a avoir été construit, non avec des matériaux importés, mais avec les pierres extraites du site. Il tire sa simplicité et ses pignons en "pas de moineau" du "petit refuge" qui fut gardé comme hébergement pour un aide gardien.

Attribution : Dominique vincent - PNE