Des Paris à la Chapelle-en-Valgaudemar

Valgaudemar - Saint-Jacques-en-Valgodemard

L'Olan vu de l'entrée de la vallée du Valgaudemar (© Parc national des Ecrins - Pascal Saulay)

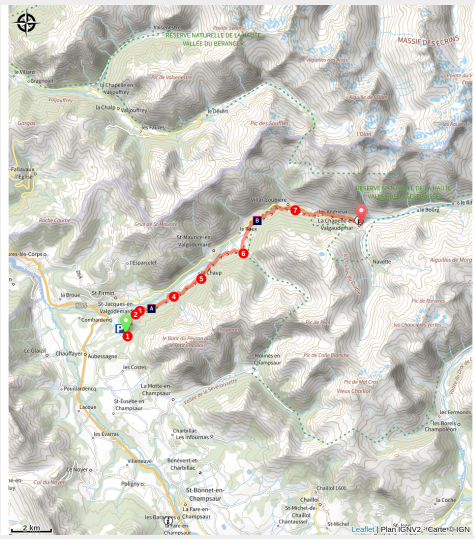

Longeant le canal des Herbeys puis le torrent de la Séveraisse, cette première étape permet de remonter la vallée du Valgaudemar tout en admirant l'Olan sous de multiples points de vue.

Le Valgaudemar vous fascinera par son caractère alpin et l'immensité de ses sites glaciaires. Si la vie y est parfois difficile, elle est l'expression d'un attachement profond de tous les habitants à leur vallée. Quelques rencontres avec eux suffiront à vous en persuader.

Infos pratiques

Pratique : A pied

Durée : 5 h

Longueur : 17.7 km

Dénivelé positif : 367 m

Difficulté : Difficile

Type : Etape

Thèmes : Flore, Histoire et architecture

Itinéraire

Départ : Hameau des Paris, Saint-Jacques-en-Valgaudemar
Arrivée : La Chapelle-en-Valgaudemar
Balisage : GR
Communes : 1. Saint-Jacques-en-Valgodemard
2. Saint-Maurice-en-Valgodemard
3. Villar-Loubière
4. La Chapelle-en-Valgaudemar

Profil altimétrique

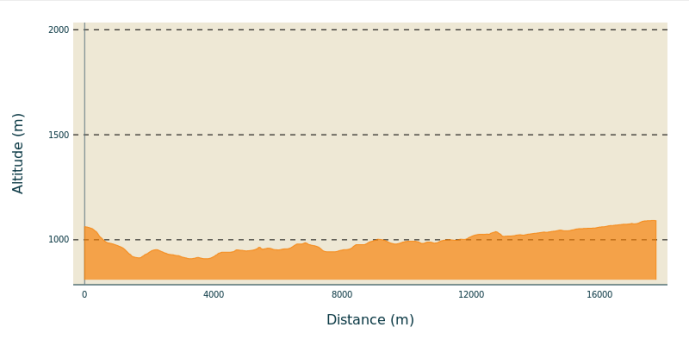

Altitude min 911 m Altitude max 1093 m

Après avoir traversé les Paris, prendre le premier chemin boisé sur la gauche. Le suivre sur 200 m avant de traverser une route goudronnée. Le chemin se divise rapidement ; emprunter la voie de gauche qui rejoint le chemin longeant le canal des Costes.

1. Suivre ce chemin en direction nord-est.
2. Une route goudronnée conduit après 300 m à Saint-Jacques-en-Valgaudemar.
3. Quitter la route après une fontaine, traverser le canal des Herbeys et le longer pendant 800 m. Un chemin de terre puis la route goudronnée (700 m) mène au Séchier.
4. Monter sur la droite, en traversant le village, pour retrouver le canal à longer par ses berges fraîches et ombragées pendant 2 km.
5. Le quitter avant La Chaup. Presque au pied du versant abrupt, traverser le torrent de Chasserand avant d'arriver au hameau de l'Ubac.
6. Après le pont de Prentiq, prendre à gauche, puis à droite, un chemin bordé d’un muret qui mène au hameau des Garets. Le traverser pour pénétrer plus loin dans le sous-bois et rejoindre le GR 54 après le camping au pont de Villar-Loubière.
7. Delà, suivre le GR. Au lieu-dit "le Bas Lieu" juste avant le hameau des Andrieux, poursuivre le long de la Séveraisse jusqu'à la Chapelle-en-Valgaudemar.

Sur votre chemin...

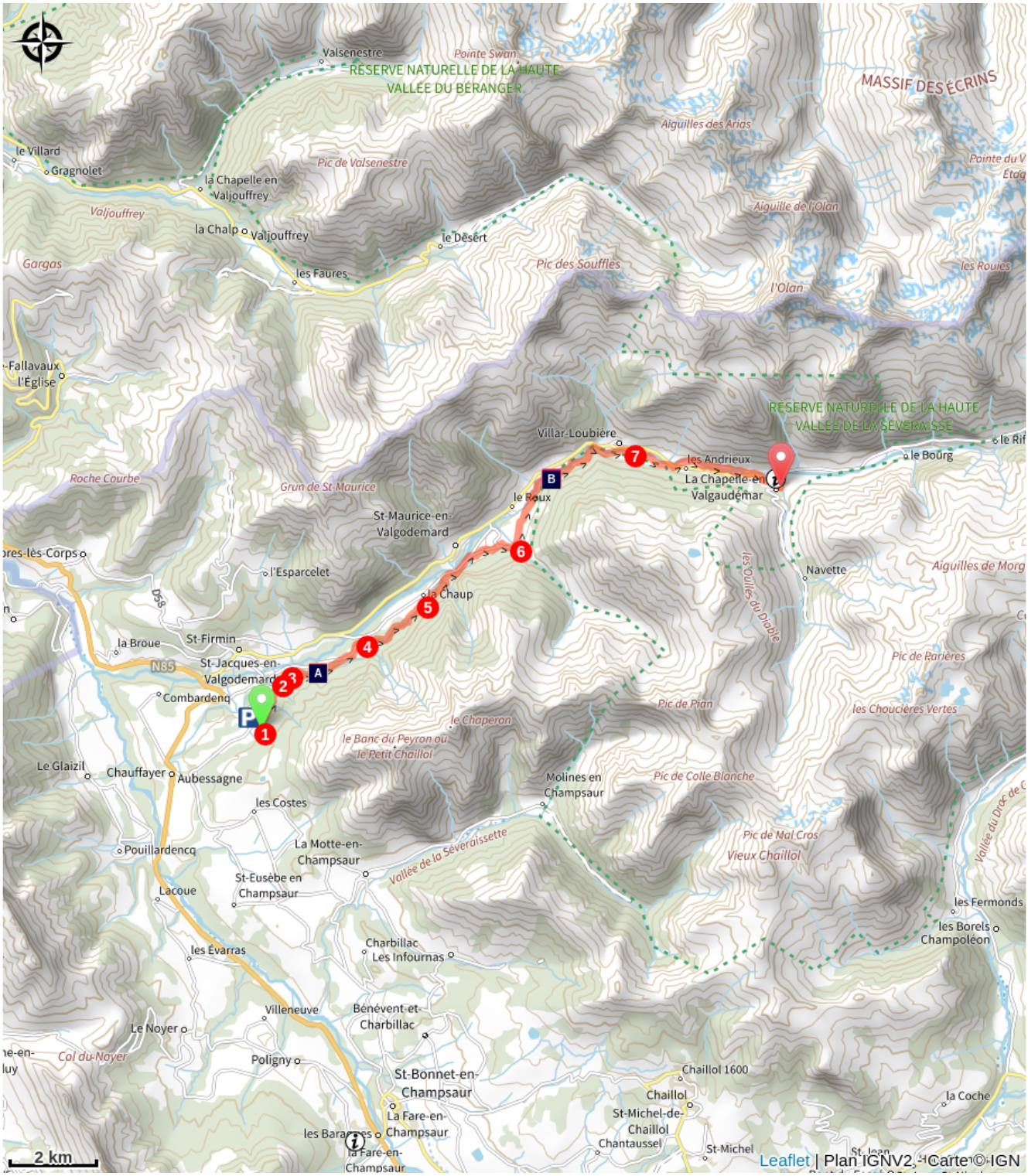

Canal des Herbeys (A)

Les "sommets" de l'Olan (B)

Toutes les infos pratiques

En coeur de parc

Le Parc national est un territoire naturel, ouvert à tous, mais soumis à une **réglementation** qu'il est nécessaire de connaître pour préparer son séjour.

Recommandations

Par temps de pluie, il est conseillé d'emprunter la route pour rejoindre La Chapelle-en-Valgaudemar.

Comment venir ?

Transports

Arrêt à Saint-Firmin sur la ligne de bus Grenoble-Gap (à 2 km des Paris).
https://www.itinisere.fr/
https://zou.maregionsud.fr/

Accès routier

De la N85, prendre la D16 en direction de Lallée où il faut suivre la D16a, puis la D316. Suivre la première route à droite après Entrepierre.

Parking conseillé

Au hameau des Paris

Zones de sensibilité environnementale

Le long de votre itinéraire, vous allez traverser des zones de sensibilité liées à la présence d’une espèce ou d’un milieu particulier. Dans ces zones, un comportement adapté permet de contribuer à leur préservation. Pour plus d’informations détaillées, des fiches spécifiques sont accessibles pour chaque zone.

Aigle royal

Période de sensibilité : Janvier, Février, Mars, Avril, Mai, Juin, Juillet, Août

Contact : Parc National des Écrins
Julien Charron
julien.charron@ecrins-parcnational.fr

Nidification de l'Aigle royal

Les pratiques qui peuvent avoir une interaction avec l'Aigle royal en période de nidification sont principalement le vol libre et les pratiques verticales ou en falaise, comme l'escalade ou l'alpinisme. Merci d'éviter cette zone ! Et de privilégier un survol de la zone à une distance de survol de 300m sol soit à une altitude minimale de 1920m.

Faucon pèlerin

Période de sensibilité : Février, Mars, Avril, Mai, Juin

Contact : Parc National des Écrins
Julien Charron
julien.charron@ecrins-parcnational.fr

Nidification du Faucon pèlerin.

Les pratiques qui peuvent avoir une interaction avec le Faucon pèlerin en période de nidification sont principalement le vol libre et les pratiques verticales ou en falaise, comme l'escalade ou l'alpinisme. Merci d'éviter cette zone !

En cas de survol merci de rester au-dessus de 2010m d’altitude à une distance de 300m sol.

Circaète Jean-le-Blanc

Période de sensibilité : Mars, Avril, Mai, Juin, Juillet, Août, Septembre

Contact : Parc National des Écrins
Julien Charron
julien.charron@ecrins-parcnational.fr

Nidification du Circaète-Jean-le-Blanc

Les pratiques qui peuvent avoir une interaction avec le Circaète-Jean-le-Blanc en période de nidification sont principalement les pratiques aériennes comme le vol

libre ou le vol motorisé.

Attention le survol motorisé dans la zone cœur Parc National des Écrins est interdit en-dessous de 1000m sol et une réglementation spécifique s’applique au survol non-motorisé.

Voir la réglementation pour les survols non-motorisés : https://www.ecrins-parcnational.fr/les-survols-non-motorises

Voir la réglementation pour les survol motorisés : https://www.ecrins-parcnational.fr/les-survols-non-motorises

Circaète Jean-le-Blanc

Période de sensibilité : Mars, Avril, Mai, Juin, Juillet, Août, Septembre

Contact : Parc National des Écrins
Julien Charron
julien.charron@ecrins-parcnational.fr

Nidification du Circaète-Jean-le-Blanc

Les pratiques qui peuvent avoir une interaction avec le Circaète-Jean-le-Blanc en période de nidification sont principalement les pratiques aériennes comme le vol libre ou le vol motorisé.

Merci d’essayer d’éviter la zone ou de rester à un distance minimale de 300m sol quand vous la survolez soit 1780m d'altitude !

Lieux de renseignement

Maison du Parc du Valgaudemar
Ancien Asile Saint-Paul, 05800 La Chapelle-en-Valgaudemar

valgaudemar@ecrins-parcnational.fr
Tel : 04 92 55 25 19
http://www.ecrins-parcnational.fr/

Maison du Tourisme du Champsaur & Valgaudemar
Les Barraques, 05500 La Fare en Champsaur
Tel : 04 92 49 09 35
http://www.champsaur-valgaudemar.com/

Source

Parc national des Ecrins

https://www.ecrins-parcnational.fr

Sur votre chemin...

Canal des Herbeys (A)

Depuis longtemps les habitants du Valgaudemar ont essayé de maîtriser l'eau pour pallier les faibles précipitations estivales. Le canal des Herbeys est encore fonctionnel et bien utilisé. Il permet, avec plus de 600 litres à la seconde, d'arroser « à l'arrêt » 289 ha sur les communes de Chauffayer et de St-Jacques. Long de 28 km environ, il fut entrepris puis achevé sous l'initiative de François Dupont de Pontcharra des Herbeys. Il est entretenu tous les ans par les membres du syndicat des utilisateurs, qui passent plusieurs journées à curer le canal et consolider les voûtes.

Crédit photo : Olivier Warluzelle - PNE

Les "sommets" de l'Olan (B)

L'Olan est un sommet majeur du massif des Écrins. Il culmine à 3564 m et se compose de trois sommets dont le plus haut est le sommet nord. L'Olan a été gravi la première fois jusqu'au sommet central le 8 juillet 1875, puis le sommet nord, le 29 juin 1877 par le célèbre W.B.A Coolidge et son guide Almer. Une voie normale au départ du refuge de l'Olan peut, avec un guide ou de bonnes connaissances alpines, être un but d'ascension dans le Valgaudemar.

Crédit photo : Bernard Guidoni - PNE