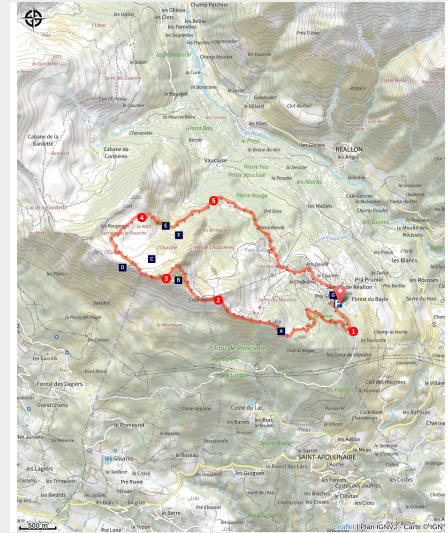


Tour des Aiguilles de Chabrières

Embrunais - Réallon



Les Aiguilles de Chabrières et l'Oucane (Mireille Coulon - Parc national des Ecrins)



Une randonnée alpine variée à travers bois, alpages bovins et ovins, et rocaille, avec une belle vue sur le lac de Serre-Ponçon, les oucane et les Aiguilles de Chabrières.

Offrant de beaux belvédères sur le Gapençais et la vallée de Réallon, cette randonnée ravira les passionnés de curiosités géologiques lors de leur passage à proximité des oucane et des Aiguilles de Chabrières.

Randonnée comportant un passage hors sentier délicat au niveau de la brèche des Aiguilles : raide et accidenté, il nécessite l'utilisation des mains.

Attention aux chutes de pierres.
Déconseillé avec des enfants.

Infos pratiques

Pratique : A pied

Durée : 4 h 30

Longueur : 11.2 km

Dénivelé positif : 844 m

Difficulté : Moyen

Type : Boucle

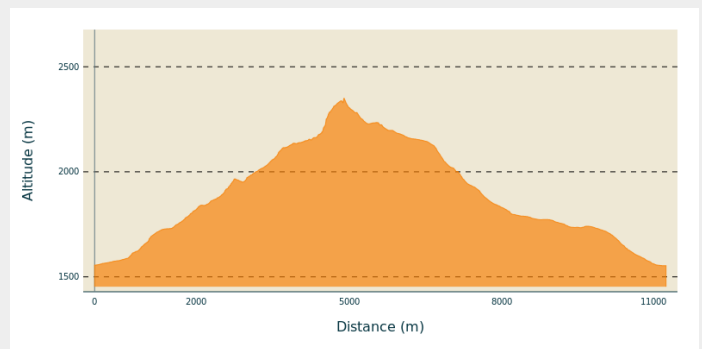
Thèmes : Faune, Géologie

Itinéraire

Départ : Station de Réallon

Communes : 1. Réallon
2. Saint-Apollinaire
3. Prunières

Profil altimétrique







Altitude min 1554 m Altitude max 2351 m




Du parking, prendre la piste forestière de Joubelle. Après un lacet à gauche, la poursuivre sur environ 500 m.

1. Prendre alors un sentier qui part à droite et s'élève rapidement dans le bois ; il est balisé d'un point orange et d'un autre bleu. Traverser l'alpage du Serre du mouton (attention le fléchage des panneaux n'est pas toujours bon). Après un replat, le sentier grimpe à nouveau sur une croupe dégagée d'où l'on peut apercevoir le lac de Serre-Ponçon. L'itinéraire suit la crête qui mène au sommet du télésiège de Chabrières et à une table d'orientation.
2. Poursuivre sur le sentier bien visible (désormais balisé uniquement d'un point bleu) qui descend légèrement et se poursuit **en balcon (ne pas descendre hors sentier!)** pour rejoindre le pied du couloir à remonter jusqu'à la brèche de Chabrières (2280 m). Le sentier se poursuit en traversée ascendante jusqu'à la crête qui surplombe le bassin gapençais.
3. De là, il est possible d'aller en 20 minutes au sommet des Aiguilles de Chabrières (itinéraire escarpé et non balisé, déconseillé avec des enfants). Puis, le sentier contourne les oucanes et descend vers le plateau des Rougnous qu'il traverse.
4. Il plonge ensuite en lacets dans un cirque et rejoint un sentier qui vient de la cabane de Font-Renarde, visible en contrebas.
5. Poursuivre sur le sentier en traversée et rejoindre les pistes de ski qui mènent au parking.

Sur votre chemin...



-  Astragale queue de renard (A)
-  Les oucanes de Chabrières (C)
-  Perdrix bartavelle (E)
-  Pulsatille de montagne (G)

-  Chocard à bec jaune (B)
-  Aigle royal (D)
-  Chamois (F)

Toutes les infos pratiques

i Les chiens de protection des troupeaux

En alpage, les chiens de protection sont là pour protéger les troupeaux des prédateurs (loups, etc.).

Lorsque je randonne, j'adapte mon comportement en contournant le troupeau et en marquant une pause pour que le chien m'identifie.

En savoir plus sur les gestes à adopter avec le dossier [Chiens de protection : un contexte et des gestes à adopter](#).

En cas de problème, racontez votre rencontre en répondant à cette [enquête](#).



! Recommandations

Randonnée comportant un passage hors sentier délicat au niveau de la brèche des Aiguilles : raide et accidenté, il nécessite l'utilisation des mains. Attention aux chutes de pierres. Déconseillé avec des enfants.

L'Aller-retour jusqu'au sommet des Aiguilles (facultatif) est délicat, aérien et exposé.

En juin, les névés tardifs peuvent masquer le sentier et le balisage.

Un troupeau et des chiens de protection sont présents sur l'alpage après les oucanes.

Afin d'éviter les conflits d'usage, les chiens de compagnie sont interdits par arrêté municipal sur l'alpage traversé du 15 juin au 15 septembre.

Comment venir ?

Transports

Possibilité de navette de la gare de Chorges à Réallon. Pensez à réserver 36 h à l'avance sur [05voyageurs](#) ou au 04 92 50 25 05.

Accès routier

Plusieurs accès possibles : depuis Chorges par Saint-Apollinaire (D9), depuis Savines-le-Lac par Chérines (D41) et depuis Embrun par la route des Puys (D9).

Parking conseillé

A la station de ski de Réallon (1550)

Zones de sensibilité environnementale

Le long de votre itinéraire, vous allez traverser des zones de sensibilité liées à la présence d'une espèce ou d'un milieu particulier. Dans ces zones, un comportement adapté permet de contribuer à leur préservation. Pour plus d'informations détaillées, des fiches spécifiques sont accessibles pour chaque zone.

Aigle royal

Période de sensibilité : Janvier, Février, Mars, Avril, Mai, Juin, Juillet, Août

Contact : Parc National des Écrins
Julien Charron
julien.charron@ecrins-parcnational.fr

Nidification de l'Aigle royal

Les pratiques qui peuvent avoir une interaction avec l'Aigle royal en période de nidification sont principalement le vol libre et les pratiques verticales ou en falaise, comme l'escalade ou l'alpinisme. Merci d'éviter cette zone et de privilégier un survol de la zone à une distance de survol de 300m sol soit à une altitude minimale de 2610m.

Aigle royal

Période de sensibilité : Janvier, Février, Mars, Avril, Mai, Juin, Juillet, Août

Contact : Parc National des Écrins
Julien Charron
julien.charron@ecrins-parcnational.fr

Nidification de l'Aigle royal

Les pratiques qui peuvent avoir une interaction avec l'Aigle royal en période de nidification sont principalement le vol libre et les pratiques verticales ou en falaise, comme l'escalade ou l'alpinisme. Merci d'éviter cette zone et de privilégier un survol de la zone à une distance de survol de 300m sol soit à une altitude minimale de 2700m.

Lieux de renseignement

Centre d'information des Gourniers (ouverture estivale)

Les Gourniers, 05160 Réallon

embrunais@ecrins-parcnational.fr

Tel : 04 92 44 30 36

<http://www.ecrins-parcnational.fr/>



Maison du Parc de l'Embrunais

Place de l'Église, 05380 Châteauroux-les-Alpes

embrunais@ecrins-parcnational.fr

Tel : 04 92 43 23 31

<http://www.ecrins-parcnational.fr/>



Source



Parc national des Ecrins

<https://www.ecrins-parcnational.fr>

Sur votre chemin...



✿ Astragale queue de renard (A)

L'*astragalus alopecurus* (de *alopex* : renard et *oura* : queue), espèce spectaculaire par sa taille, présente de longues feuilles aux multiples folioles. Il s'épanouit avec l'arrivée de la chaleur et expose, sur de hautes tiges poilues, ses belles grappes de fleurs. Les nombreuses corolles jaunes sortent la tête au travers d'un pelage dense et protecteur pour profiter du grand soleil et du vent chaud de l'été.

Crédit photo : Christian Couloumy - PNE



🐦 Chocard à bec jaune (B)

Grand voltigeur et acrobate des cimes, le chocard à bec jaune est également très adroit pour glaner les restes de repas des promeneurs. Il se déplace le plus souvent en nombre et égaie son passage de petits cris flûtés facilement reconnaissables. Cet oiseau noir au bec jaune et aux pattes rouges est aussi bien le compagnon des alpinistes chevronnés que celui des contemplatifs d'un jour.

Crédit photo : Mireille Coulon - PNE



📍 Les oucanes de Chabrières (C)

Curiosité géologique de cette randonnée, les oucanes constituent un paysage tout à fait original pour le massif des Ecrins. Le karst qui les compose est développé dans d'épais calcaires et dolomies appartenant à l'échelle Briançonnaise de Chabrières. Sur un espace restreint, ces oucanes donnent la possibilité d'observer les formes caractéristiques d'un karst alpin : lapiés, cannelures méandriques, petites vasques, couloirs portant des cannelures de mur, exurgences de Vacluse.

Crédit photo : Mireille Coulon - PNE



Aigle royal (D)

L'aigle royal, grand rapace emblématique des régions de montagne, niche régulièrement entre le Piolitt et les Aiguilles de Chabrières. Avec plus de 2 mètres d'envergure, il est l'un des plus grands aigles du monde. Il maîtrise parfaitement le vol plané et, grâce aux courants ascendants, il peut monter très haut dans le ciel pour surveiller son territoire. Il est aussi capable d'accélération foudroyante quand il fond sur une proie. S'il a eu à souffrir autrefois, comme tous les rapaces, des persécutions humaines qui l'ont fait disparaître de bien des contrées, il est aujourd'hui protégé par la loi partout en Europe et ses populations se portent plutôt bien. Alors levez les yeux et ouvrez-les grands : peut-être aurez-vous la chance de le voir planer au-dessus des crêtes à la recherche d'une marmotte, sa proie de prédilection !

Crédit photo : Pascal Saulay



Perdrix bartavelle (E)

La bartavelle est un gallinacé, comme le lagopède, plus facilement observable au moment des parades de printemps. Posée sur un promontoire pour chanter de façon saccadée, la perdrix bartavelle est reconnaissable à son dos gris, ses flancs rayés, sa gorge blanche et son bec rouge. Elle vit en montagne sur les versants bien exposés au soleil et affectionne les rochers et les landes ouvertes où les jeunes peuvent se nourrir d'insectes indispensables à leur croissance.

Crédit photo : Mireille Coulon - PNE



Chamois (F)

Animal emblématique des Alpes, le chamois a bénéficié de la création du Parc national pour se réinstaller sur l'ensemble du massif des Ecrins. Porteur de cornes noires et crochues, ce proche cousin des lointaines antilopes est doté d'un odorat et d'une ouïe bien développés qui rendent son approche difficile. Chèvres et chevreaux aiment à se regrouper en hardes tandis que les boucs restent isolés jusqu'à la saison du rut qui a lieu en octobre-novembre.

Crédit photo : Robert Chevalier - PNE



✿ Pulsatille de montagne (G)

Si toutes les pulsatilles se font remarquer par leur abondante et douce pilosité, elles ont aussi toutes, contrairement aux anémones, la particularité d'arborer à maturité une folle chevelure ébouriffée, composée de nombreuses aigrettes irisées qui s'envoleront au gré des vents. Dans cette confrérie, la pulsatille de montagne est la plus prestigieuse et la plus belle : elle a le privilège de s'exposer au printemps, parmi les herbes jaunies par l'hiver, parée de sa corolle d'un remarquable violet noir.

Crédit photo : Thierry Maillat - PNE