

La cascade de Prelles

Champsaur - Champoléon



Cascade de Prelle (Marc Corail - PNE)



ATTENTION :
La rive gauche du Drac Blanc (piste) est impraticable. Pour apercevoir la cascade de Prelles, il faut faire l'aller/retour en rive droite depuis le parking des Auberts.

Suivre l'itinéraire suivant : ["Le refuge du Pré de la Chaumette en aller-retour"](#).

Balade familiale dont la récompense est une jolie cascade où il fait bon se rafraîchir.

Elle s'effectue uniquement sur l'ubac, versant orienté au nord, où pelouse et landes sont en partie recouvertes par des myrtilliers, des framboisiers et des genévriers nains. Sur cette partie, la végétation est assez basse, constituée de myrtilliers et de genévriers nains. De l'autre côté du torrent se situe l'adret, plus chaud orienté au sud.

Infos pratiques

Pratique : A pied

Durée : 1 h 30

Longueur : 6.0 km

Dénivelé positif : 191 m

Difficulté : Très facile

Type : Aller-retour

Thèmes : Faune

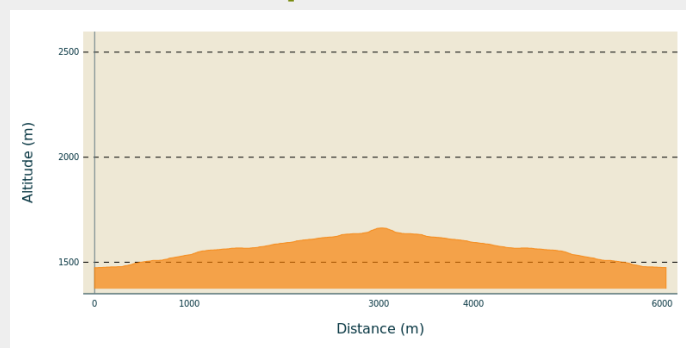
Itinéraire

Départ : Les Auberts, Champoléon

Arrivée : Les Auberts, Champoléon

Communes : 1. Champoléon

Profil altimétrique



Altitude min 1475 m Altitude max 1664 m

Du parking des Auberts, avant le pont qui franchit le torrent, remonter sur 200m jusqu'au croisement, conserver sa trajectoire.

1. Prendre à droite afin de traverser le torrent et passer sur la rive gauche. Suivre l'itinéraire Pré de la Chaumette jusqu'à la cascade de Prelles.
2. Revenir par ce même itinéraire.

Sur votre chemin...



-  Aigle royal (A)
-  Circaète Jean-le-Blanc (C)
-  Cascade de Praelles (E)
-  Tétrasyre (B)
-  Bouquetin des Alpes (D)

Toutes les infos pratiques

i Les chiens de protection des troupeaux

En alpage, les chiens de protection sont là pour protéger les troupeaux des prédateurs (loups, etc.).

Lorsque je randonne, j'adapte mon comportement en contournant le troupeau et en marquant une pause pour que le chien m'identifie.

En savoir plus sur les gestes à adopter avec le dossier [Chiens de protection : un contexte et des gestes à adopter](#).

En cas de problème, racontez votre rencontre en répondant à cette [enquête](#).



! Recommandations

Après la cascade, le sentier se situe dans le cœur protégé du Parc national des Ecrins (entrée signalée par trois panneaux d'information).

Comment venir ?

Transports

Arrêt de car : Les Auberts

Accès routier

Sur la N85, prendre la direction de Pont de Fossé. Après le village, continuer sur la D944, prendre à gauche la D944A, traverser les Borels/D472, les Baumes et les Clots. Pour finir tourner légèrement à droite pour arriver au parking des Auberts.

Parking conseillé

Parking des Auberts, avant le pont qui franchit le torrent

Zones de sensibilité environnementale

Le long de votre itinéraire, vous allez traverser des zones de sensibilité liées à la présence d'une espèce ou d'un milieu particulier. Dans ces zones, un comportement adapté permet de contribuer à leur préservation. Pour plus d'informations détaillées, des fiches spécifiques sont accessibles pour chaque zone.

Aigle royal

Période de sensibilité : Janvier, Février, Mars, Avril, Mai, Juin, Juillet, Août

Contact : Parc National des Écrins
Julien Charron
julien.charron@ecrins-parcnational.fr

Nidification de l'Aigle royal

Les pratiques qui peuvent avoir une interaction avec l'Aigle royal en période de nidification sont principalement le vol libre et les pratiques verticales ou en falaise, comme l'escalade ou l'alpinisme. Merci d'éviter cette zone !

Attention en zone cœur du Parc National des Écrins une réglementation spécifique aux sports de nature s'applique : <https://www.ecrins-parcnational.fr/thematique/sports-de-nature>

Aigle royal

Période de sensibilité : Janvier, Février, Mars, Avril, Mai, Juin, Juillet, Août

Contact : Parc National des Écrins
Julien Charron
julien.charron@ecrins-parcnational.fr

Nidification de l'Aigle royal

Les pratiques qui peuvent avoir une interaction avec l'Aigle royal en période de nidification sont principalement le vol libre et les pratiques verticales ou en falaise, comme l'escalade ou l'alpinisme. Merci d'éviter cette zone !

Attention en zone cœur du Parc National des Écrins une réglementation spécifique aux sports de nature s'applique : <https://www.ecrins-parcnational.fr/thematique/sports-de-nature>


Lieux de renseignement

Maison de la vallée du Champsaur

champsaur@ecrins-parcnational.fr
Tel : 04 92 55 95 44
<http://www.ecrins-parcnational.fr/>



Source



Parc national des Ecrins

<https://www.ecrins-parcnational.fr>

Sur votre chemin...



Aigle royal (A)

L'aigle royal compte parmi les espèces rares et protégées d'Europe. Sa grande taille, sa coloration sombre, ses ailes rectangulaires et ses fréquents déplacements en plein air permettent de l'identifier aisément. Aux heures chaudes de la journée, il tournoie régulièrement dans les airs profitant du vent pour s'élever. Grâce à son excellente vue, l'aigle royal scrute les environs à la recherche d'une marmotte imprudente ou d'un jeune chamois. En hiver, il prélève régulièrement sa nourriture sur des cadavres d'animaux.

Crédit photo : PNE - Couloumy Christian



Tétras lyre (B)

Pour observer le tétras-lyre en été, il faut se lever de très bonne heure. En France, le tétras-lyre ou coq des bruyères ne se rencontre que dans les Alpes. Au printemps, le mâle au plumage noir, la queue en lyre avec les sous-caudales blanches parade pour attirer les poules. En hiver, il passe le plus clair de son temps réfugié dans des igloos creusés dans la neige pour se protéger du froid. Période où il est particulièrement sensible car il ne peut compenser l'énergie dépensée lorsqu'il quitte précipitamment son igloo au passage d'un skieur hors piste ou d'un randonneur en raquettes.


Crédit photo : PNE - Papet Rodolphe



Circaète Jean-le-Blanc (C)

Le printemps est à peine de retour que résonnent à l'aplomb du clocher des cris perçants. Il faut lever la tête pour admirer deux grands oiseaux volant de concert, alternant voltige et surplace dans le ciel comme deux cerfs-volants argentés jouant avec le vent. Leur silhouette claire, trapue et leur tête plus sombre permettent d'identifier le Circaète Jean-le-Blanc. Il se nourrit principalement de reptiles (lézard et serpent) qu'il capture par la tête, qu'il peut régurgiter ensuite au poussin lors de l'élevage du jeune.

Crédit photo : PNE - Corail Marc



Bouquetin des Alpes (D)

Le bouquetin, alias « bouc des pierres », est massif et vêtu d'un pelage beige à chocolat suivant les saisons et le sexe. Mâle et femelle portent tous deux des cornes ornées d'anneaux qui poussent durant toute leur vie. Le bouquetin des Alpes vit en groupe, mâles d'un côté, étagées (femelles) et jeunes de l'autre. En hiver, les femelles se mêlent aux mâles lors de la période de rut et mettent bas au début de l'été. Afin de l'observer, regarder sur le versant opposé, le bouquetin se laisser parfois apercevoir au printemps.

Crédit photo : PNE - Chevalier Robert



Cascade de Prelles (E)

La cascade alimente le Drac blanc. Le lit mineur du torrent est très large donnant une idée de sa violence et de sa capacité à charrier des blocs de pierre.

Crédit photo : PNE
