CHEMIN DU ROY

Briançonnais



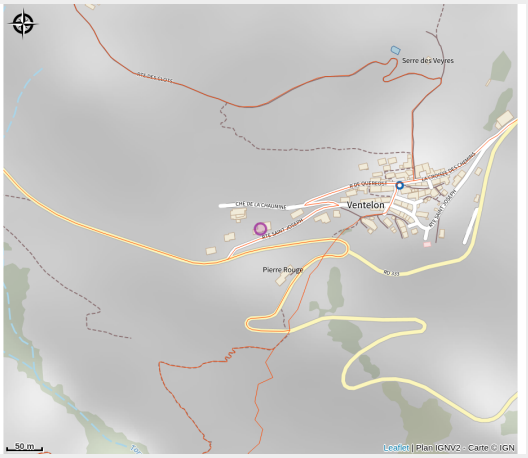

Infos pratiques

Catégorie : Sorties accompagnées

Description

Sentier historique, le Chemin du ROY est un belvédère sur la vallée de la Guisane. Vous pourrez admirer une partie du Parc National des Ecrins et son paysages si caractéristiques depuis ce parcours situé sur les contreforts du massif des Cerces entre le Col du Lautaret et Monêtier-les-Bains.

Difficulté de la sortie :

Durée : 4-5h Difficulté : moyen

Dénivelé : 500m+ / 600m-

Thèmes abordés : Faune, flore, géologie, Histoire, lecture de paysage, patrimoine culturel, agriculture/pastoralisme.

Public visé : Tout public (+12ans) / adaptation possible à un public handicapé (se renseigner)

Langues parlées : Français, anglais

Tarifs : Enfants : 20€ Adultes : 28€ Groupes : 140€ (10 max) Scolaires : 140€ (12 max) Forfait famille : 90€ (2 adultes / 2 jeunes) / 15€ par personne supplémentaire Tarifs réduits pour les adhérents et membres de la carte Pacti Cimes Chèques Vacances acceptés

Matériel et équipement : > A prévoir par les participants : Sac à dos de 20-25 litres Une paire de chaussures de randonnée avec semelle semi-rigide et tige montante Tenue vestimentaire classique pour la rando en montagne et en altitude (veste type Gore-Tex ou K-way, polaire) Gourde d’eau (Minimum 1litre par personne) > Équipement fourni et/ou mis à disposition : Sac à dos Bâtons de randonnées Jumelles et longues vue Boisson chaude (thé ou café), chocolat et digestif les midis

Situation géographique

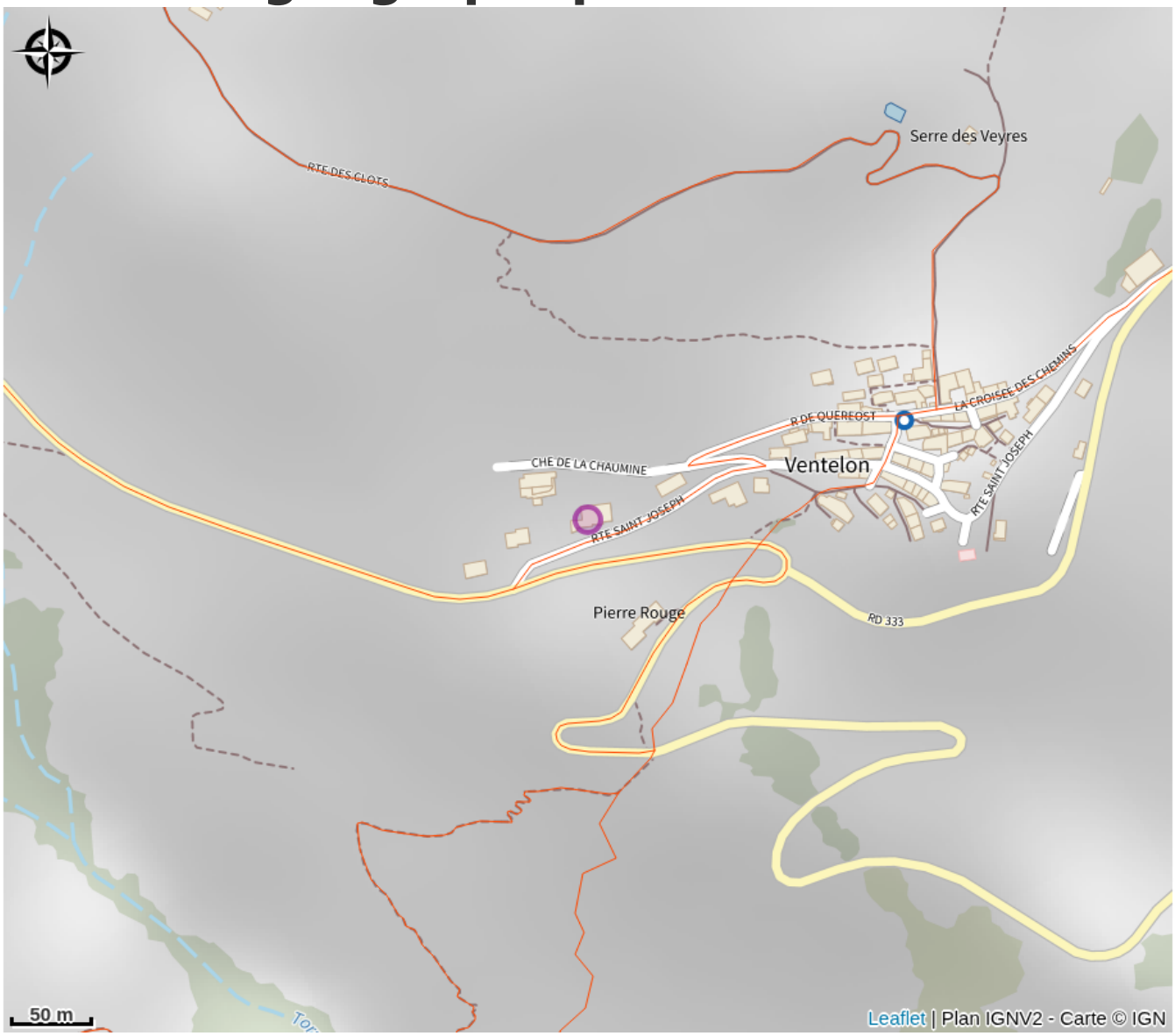

Toutes les informations pratiques

Contact

Lieu-dit Ventelon, L'Adrech
05320 La Grave
06 74 20 87 06
https://www.facebook.com/
patrickmorillonhorizons/
horizons.espritparc@gmail.com
https://www.horizonslameije.com

Source



Parc national des Ecrins

https://www.ecrins-parcnational.fr