Ski de randonnée dans le vallon du Fontenil



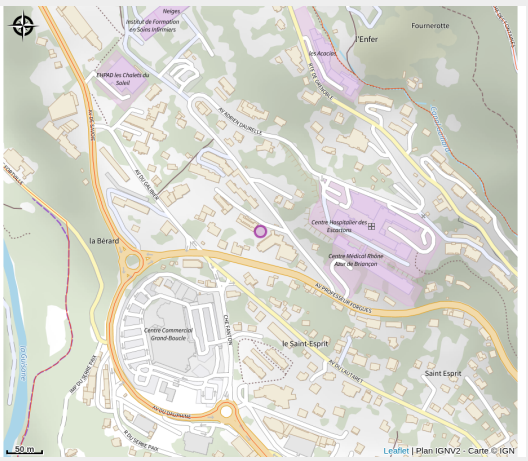

Infos pratiques

Catégorie : Sorties accompagnées

Type : Randonnées hivernales

Description

En fonction des conditions nivologiques, nous nous rendrons plus ou moins haut dans le vallon en direction de la brêche du vallon de la Route à 2913 mètres d'altitude que nous gravirons uniquement si les conditions le permettent. Au cours de notre ascension, nous observerons surement quelques chamois sous le rocher de Guerre qui se tiennent durant une bonne
partie de l'hiver sur cette zone d'hivernage. Ce sera l'occasion de parler de cette espèce emblématique du Parc national.

Situation géographique

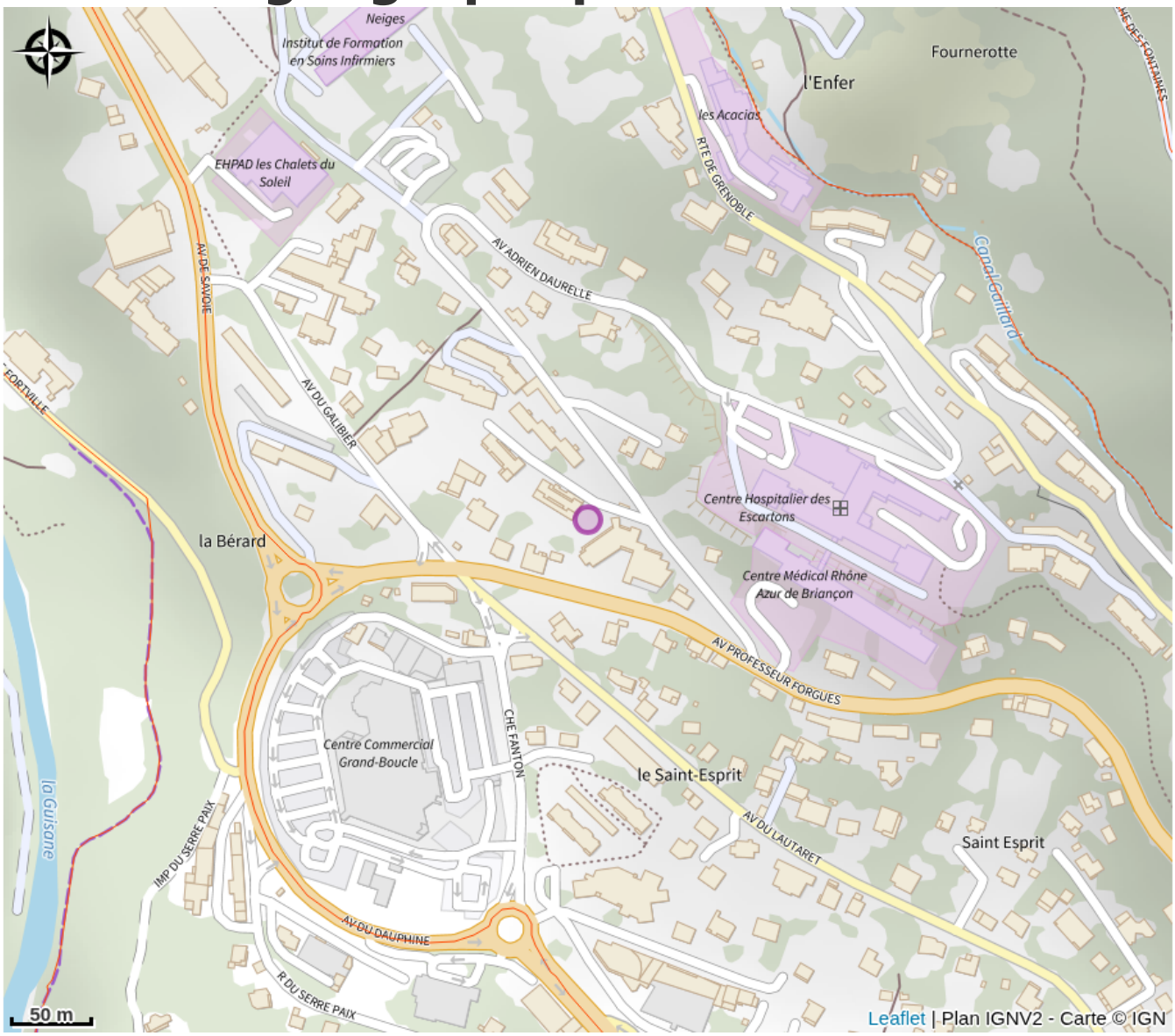

Toutes les informations pratiques

Contact

51 Impasse de la Marline , Le Clos du Vas
05100 PUY-SAINT-ANDRE
06 77 10 63 08
https://www.facebook.com/bureaumontagnebriancon/
contact@bureaumontagne-visatrekking.fr
https://www.bureaumontagne-briancon.fr/

Source

Parc national des Ecrins

https://www.ecrins-parcnational.fr