Le signal de la Grave

Briançonnais



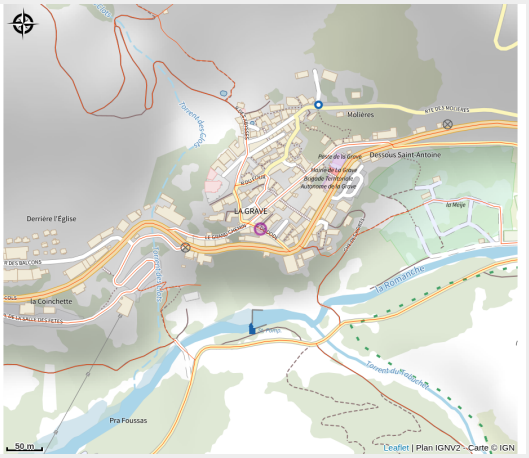

Infos pratiques

Catégorie : Sorties accompagnées

Type : Randonnées hivernales

Description

Le Signal de la Grave est une « petite montagne », dominant le pays de la Meije, et célèbre pour son incomparable panorama sur la Meije et les glaciers du nord du massif des Ecrins. Très peu fréquentée, chamois et autre faune se laisseront observer tout au long de la journée.

Difficulté de la sortie

Durée : 6h30

Difficulté : moyen

Dénivelé : 750 m

Public visé : Familles avec enfants à partir de 8/10 ans (selon motivation), adultes, enfants seuls à partir de 14 ans, séniors, scolaires

Période : décembre à avril

Langues parlées : français, anglais

Chèques Vacances acceptés

Matériel et équipement :

A prévoir par les participants :

- Sac à dos de 20-25 litres
- Une paire de chaussures de randonnée avec semelle semi-rigide et tige montante
- Tenue vestimentaire classique pour la rando en montagne et en altitude l’hiver (veste type Gore-Tex ou K-way ou veste de ski, polaire)
- Gourde d’eau (Minimum 1litre par personne)
- Bonnet / Gants / lunettes de soleil / masque de ski

Équipement fourni et/ou mis à disposition :

- Raquettes
- Bâtons
- DVA
- Pelle
- Sonde Jumelles

Autre information utile : Boisson chaude (thé ou café), chocolat et digestif les midis

Situation géographique

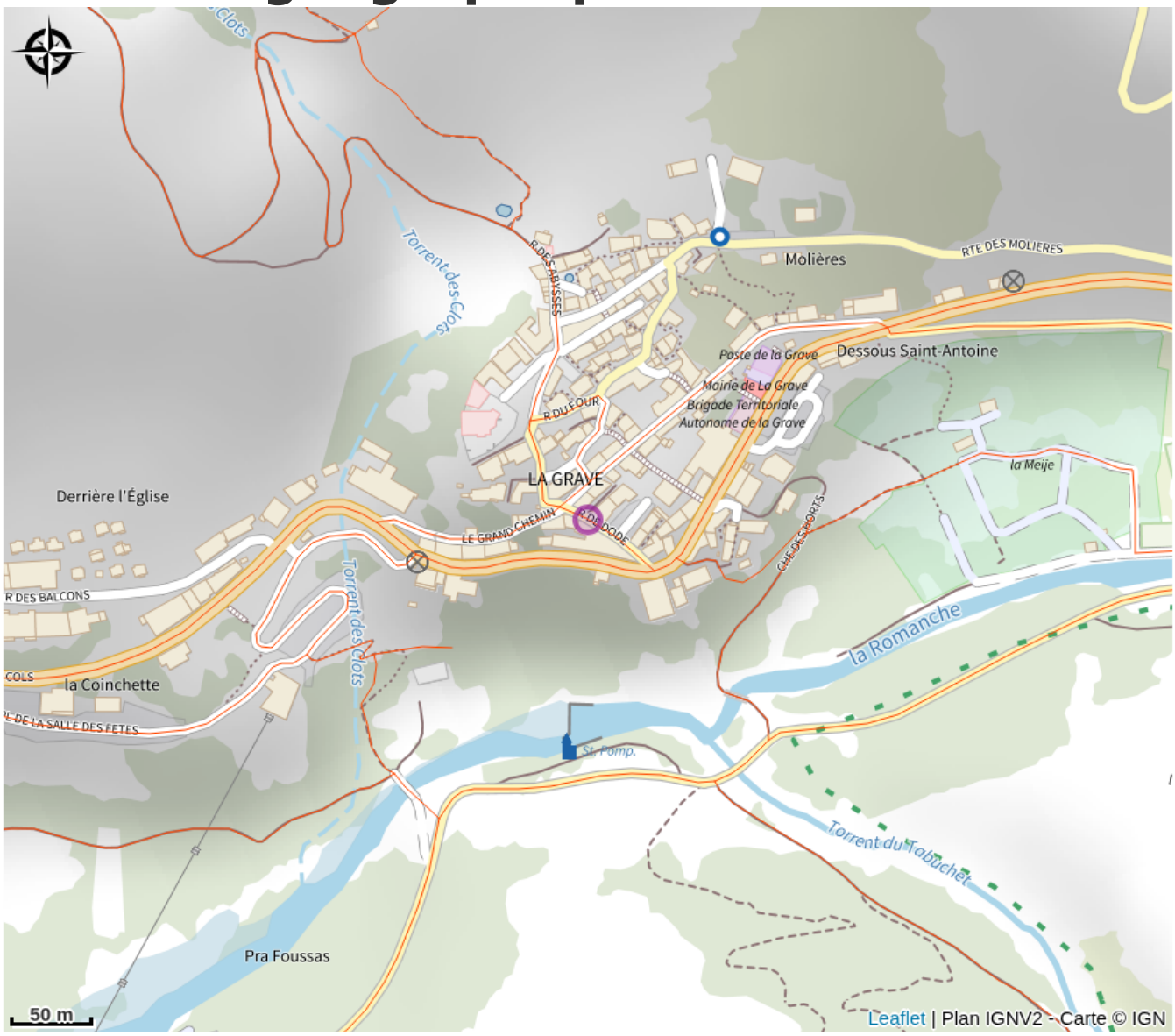

Toutes les informations pratiques

Contact

Lieu-dit Ventelon, L'Adrech
05320 La Grave
06 74 20 87 06
https://www.facebook.com/pages/Horizons-La-Grave-Serre-Chevalier/343801065720538

Source

Parc national des Ecrins

https://www.ecrins-parcnational.fr