


# Sortie "Lac et refuge du Goléon : sur les traces des Cristalliers" - Alexandre Puech



Crédit photo : Alexandre Puech

## Infos pratiques

Categorie : Sorties accompagnées

Type : Randonnées pédestres

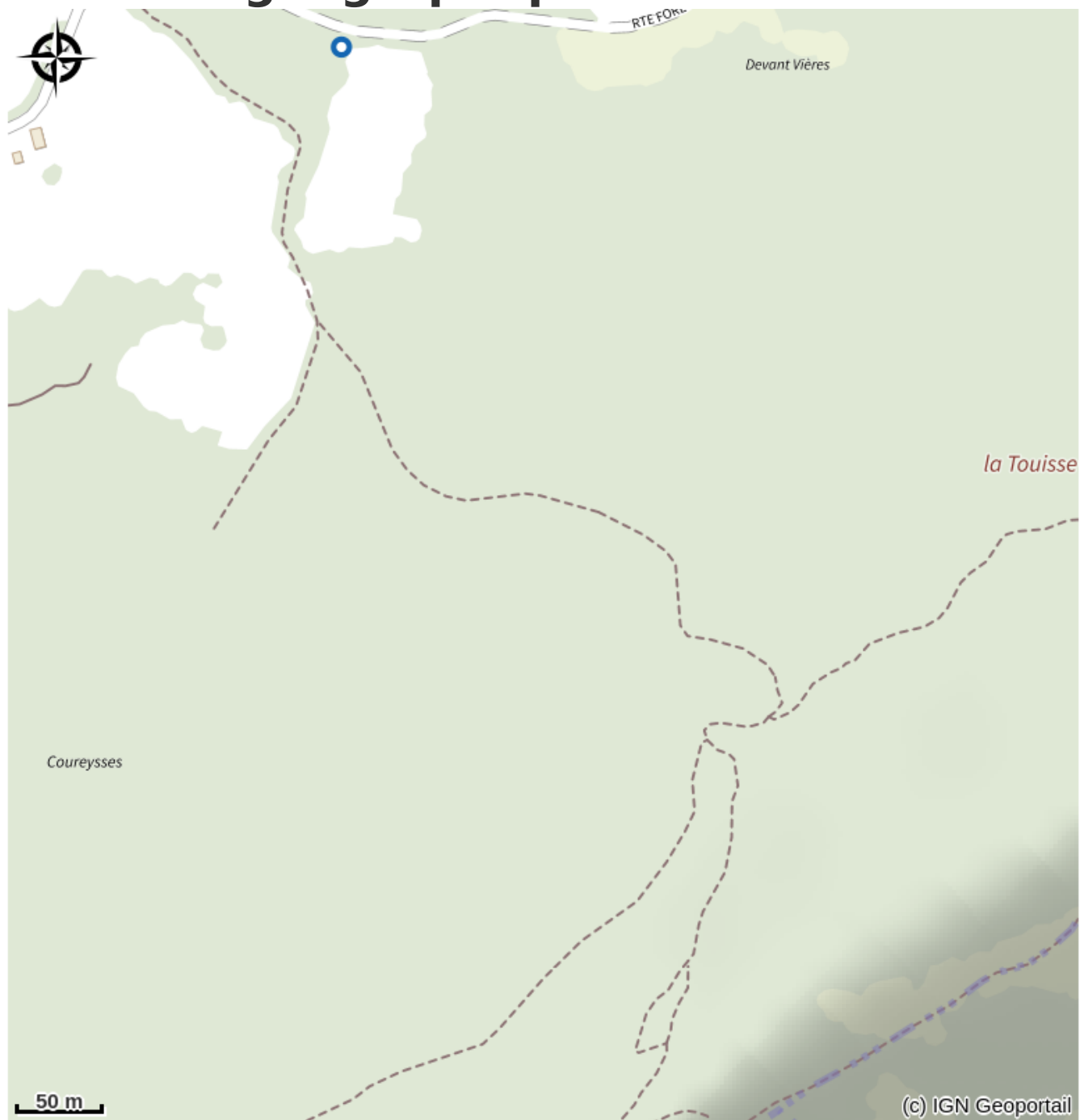
# Description

Depuis le hameau de Valfroide (1872 m), nous remonterons le vaste vallon creusé par le glacier Lombard, afin de rejoindre le refuge du Goléon à proximité du lac du même nom.

En plus d'offrir une vue panoramique inoubliable sur les hauts sommets du massif de la Meije, le lac du Goléon se situe au début d'un large vallon herbeux qui s'étend jusqu'au pied de l'aiguille du Goléon et de l'Aiguille Méridionale d'Arves.

Nous ne manquerons pas à prendre de la hauteur afin d'observer le lac d'en haut mais aussi afin de comprendre l'engouement des cristallisiers sur le secteur dans les Rubans !!

# Situation géographique




# Toutes les infos pratiques

## Contact

127 impasse du Clos de l'Yret,  
05220 Le Monétier-les-Bains  
06 09 89 81 08  
[https://www.facebook.com/  
puech.alexandre/](https://www.facebook.com/puech.alexandre/)  
[alexandre.puech1@hotmail.fr](mailto:alexandre.puech1@hotmail.fr)

## Source



Parc national des Ecrins

<https://www.ecrins-parcnational.fr>