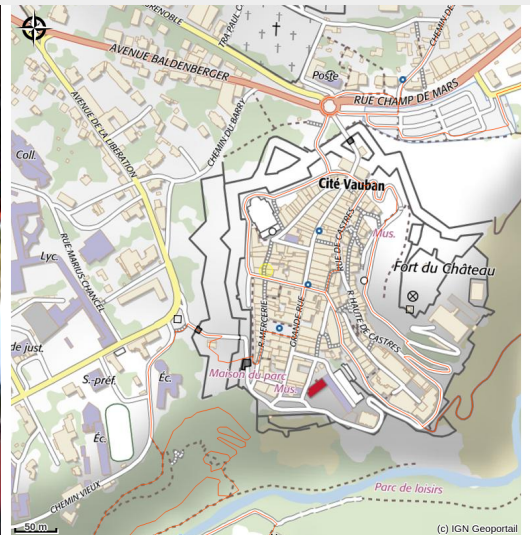


Cartographie et orientation en montagne



Crédit photo : Christophe Dureau (Lecture de carte)

Infos pratiques

Categorie : Sorties accompagnées

Type : Randonnées pédestres

Description

Cette journée sur le terrain vous donnera les bases de l'orientation :

- lire un carte IGN - faire le lien avec le terrain,
- utiliser boussole et altimètre, GPS.

Thèmes abordés : Faune, lecture de paysage, orientation / cartographie.

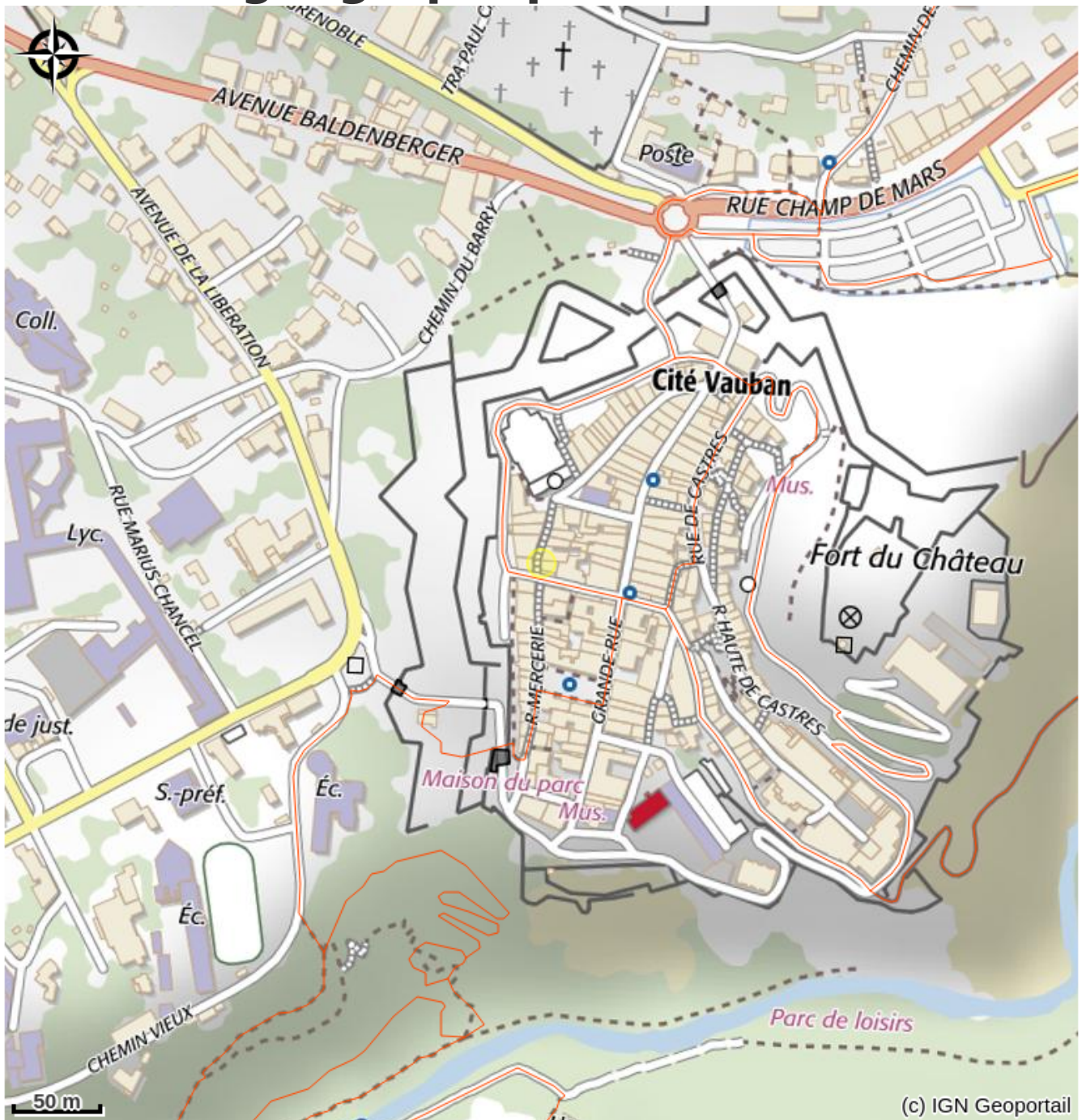
Public visé : familles avec enfants (+ 14 ans), adultes, enfants sans parents (+ 14 ans), scolaires (de la 4ème à la terminale).

Langues parlées : français uniquement.

Matériel et équipement :

- à prévoir : Vêtements adaptés à la moyenne montagne, coupe-vent, petit sac à dos avec boisson et casse-croûte, bloc-note, crayon, lunettes de soleil, bonnet, gants.
- équipement fourni et/ou mis à disposition : Boussole, extrait de carte du secteur plastifiée, mémento carte et orientation.

Situation géographique




Toutes les infos pratiques

Contact

24 rue Centrale,
05000 Briançon
04 92 20 15 73
07 62 41 51 48
[https://fr-fr.facebook.com/
bureaudesguides.briancon](https://fr-fr.facebook.com/bureaudesguides.briancon)
guides.briancon@gmail.com
<https://www.guides-briancon.com/>

Source



Parc national des Ecrins

<https://www.ecrins-parcnational.fr>