
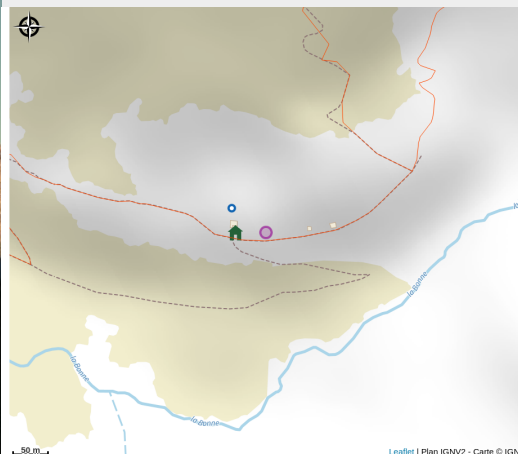


# Refuge de Font Turbat

Parc national des Ecrins



Crédit photo : (Refuge de Font Turbat)



*Plus qu'un refuge, Font Turbat est un monde à part dans une des vallées les plus confidentielles des Ecrins.*

## Infos pratiques

Categorie : Hébergements

Type : Refuge

# Description

Accès à pied : depuis le parking du Désert de Valjoufrey emprunter le sentier muletier qui part vers l'est par le hameau des Charmettes et continuez en fond de vallée le long du ruisseau. Vous croiserez alors une première cascade puis la cascade de la Pisse au niveau du lieu-dit de la Ferrière. Après quelques temps vous passerez à proximité de la cabane de Châtellerat, continuez toujours en fond de vallée le long du ruisseau et lorsque vous arriverez à la cabane de la Maye vous serez quasiment arrivé au refuge de Font-Turbat.

Dénivelé : 900m

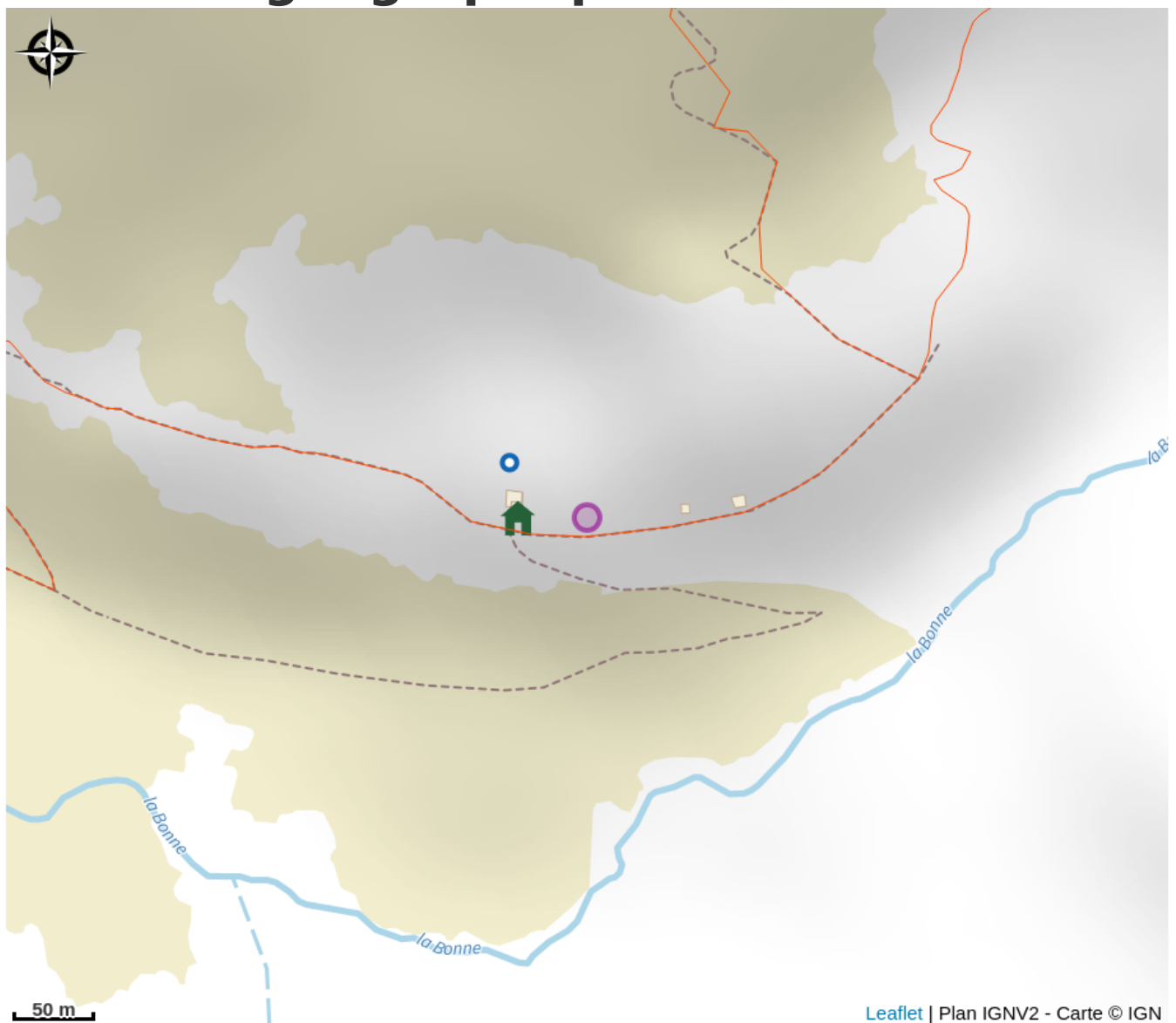
Temps d'accès : 3h30

Difficulté : peu difficile

Carte : IGN Top 25 3336ET

Refuge situé dans le Parc National des Ecrins (label)

# Situation géographique



# Toutes les infos pratiques

## Informations pratiques

### Ouverture:

Du 08/06 au 14/09/2024.  
Ouvert 24h/24.

### Capacité totale:

39

### Tarifs:

Nuitée : 20 € (En fonction de vos cartes de réductions et age, le tarif de la nuitée seule est compris entre 0 et 20€).

Gratuit pour les moins de 8 ans.

Tarif groupe à partir de 9 personnes.

Les tarifs de la restauration sont en ligne sur le site.

Voir tous les tarifs et réductions sur [www.fontturbat.com](http://www.fontturbat.com).

Taxe de séjour incluse.

### Modes de paiement:

Carte bancaire/crédit, Chèque, Chèque-Vacances Classic, Espèces

### Services:

Gestion libre, Pension complète, Petit déjeuner, Réservation obligatoire, Demi-pension, Lits faits à l'arrivée

### Accès:

Accès en voiture : Depuis le parking du Désert en Valjouffrey

Accès en transport en commun : depuis Grenoble Transisère 4100 jusqu'à la Mure/Ganterie puis 4120 jusqu'à Entraigues puis bus VFD jusqu'à Valjouffrey

(uniquement le lundi et le mercredi)

Dénivelée : 950m

Temps : 3h

Distance : 9 kms

*Fiche mise à jour par Matheysine Tourisme le 10/04/2024*

## Contact

Le Désert en Valjouffrey  
38740 Valjouffrey  
Tél. 09 88 77 33 01  
[a.hrdy@hotmail.fr](mailto:a.hrdy@hotmail.fr)  
<https://www.fontturbat.com/>

## Source



Apidae

<http://www.apidae-tourisme.com>