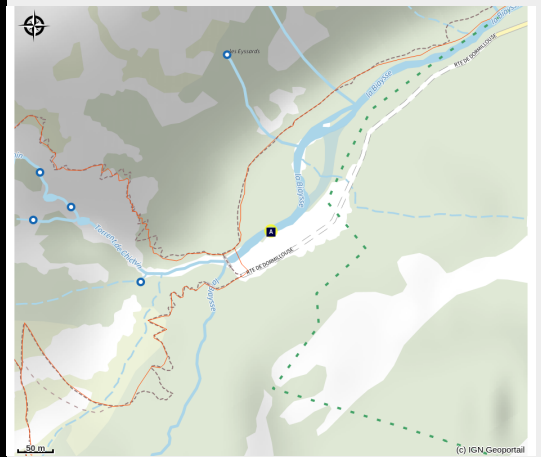


# Départ : Freissinières - Pont des Oules

Parc national des Ecrins



No photo



## Infos pratiques

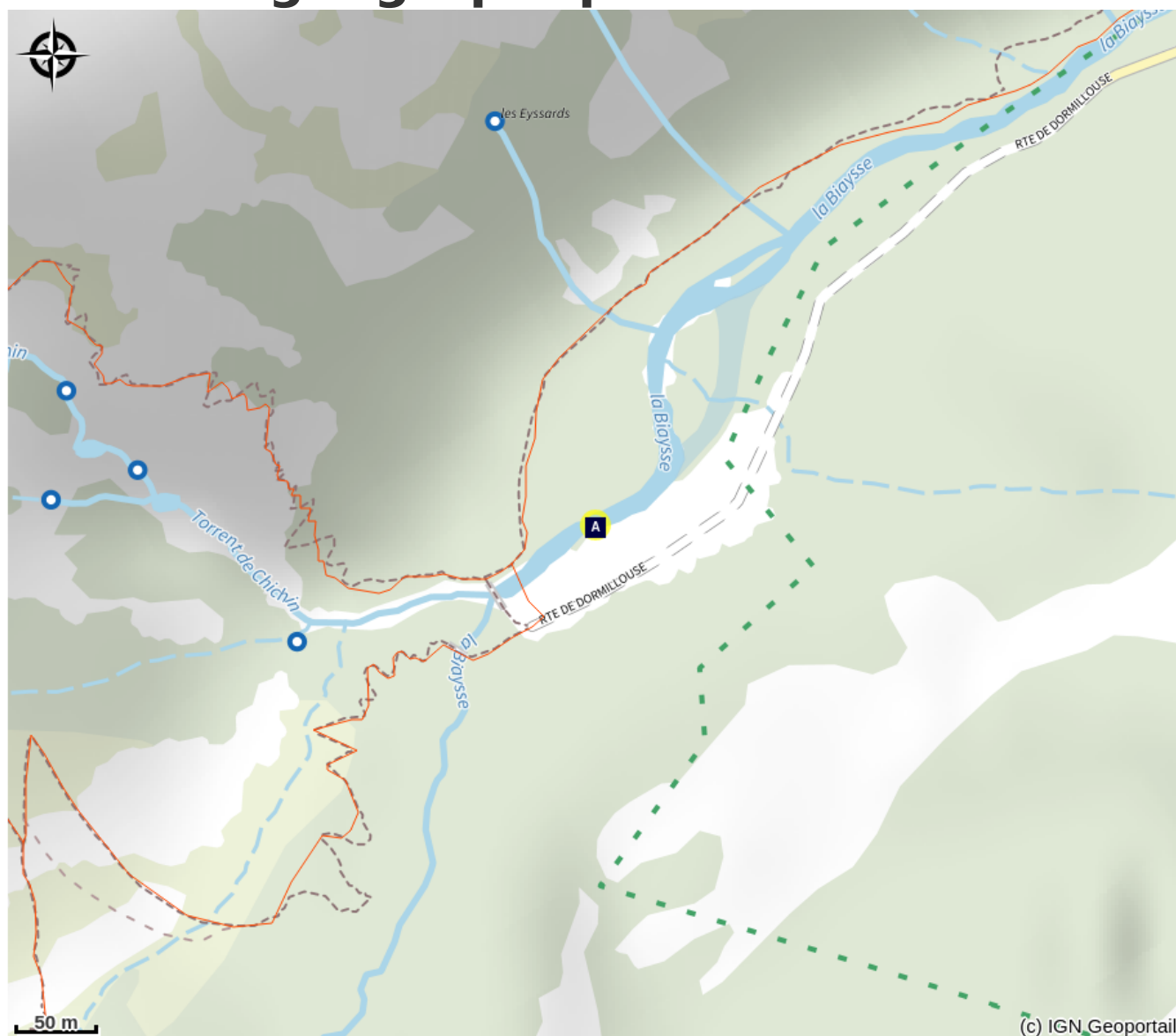
Pratique : Canoë-kayak



Type : Départ (embarquement)

# Description

**Pont des Oules** : Le départ se fait sous le pont, aux abords du parking. En amont du Pont, 3 petits seuils peuvent être évités en embarquant un peu en aval du pont.

# Situation géographique



-  Cascade de Dormillouse (A)
-  Mines (C)

-  Torrent des Oules (B)

# Toutes les infos pratiques



## En coeur de parc

Le Parc national est un territoire naturel, ouvert à tous, mais soumis à une **réglementation** qu'il est nécessaire de connaître pour préparer son séjour.



## Source




Pays des Ecrins

<https://www.paysdesecrins.com>

# Sur votre chemin...

---



## Cascade de Dormillouse (A)

La vallée de la Biaysse, de Freissinières au vallon de Chichin compte une trentaine de cascades. D'ailleurs, c'est un haut lieu de l'escalade glaciaire des cascades en hiver. L'impressionnante cascade de Dormillouse fait partie de ce patrimoine local.

Crédit photo : Thierry Maillot - PNE

---

## Torrent des Oules (B)

Suite de cascades et de vasques, il est l'un des torrents les plus difficiles à descendre pour les adeptes de canyoning en France. Le sentier qui mène au lac du Fangeas le suit sur la majeure partie du tracé et le sourd bouillonnement des hautes eaux du printemps et du début d'été accompagne la randonnée.

---

## Mines (C)

Quelques vestiges d'exploitation minière ancienne sont disséminés sur le secteur du Fangeas. Ces mines remontent au Moyen-Age, période à laquelle on y exploitait le plomb argentifère et le cuivre. C'était une exploitation de petite taille, sans doute associée aux mines du Fournel. Le métal récolté permettait la frappe de monnaie féodale. Les travaux miniers sont actuellement comblés et inondés, ce qui a permis de retrouver des vestiges bien conservés : échafaudages, bol en bois tourné, semelle de chaussure. Les archéologues fouillent ces mines depuis une dizaine d'années en commençant par siphonner l'eau qui inonde les galeries. Les mines ne sont pas accessibles au public et leur localisation est ici volontairement décalée. Pour plus d'information sur ce patrimoine, s'adresser au musée des mines de l'Argentière la Bessée.