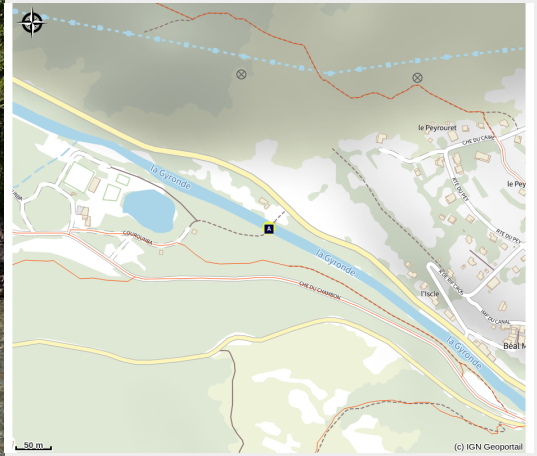


Arrivée : Les Vigneaux - Pont en bois

Parc national des Ecrins



Gyronde P1 Débarquement (Claude Margaux)



Infos pratiques

Pratique : Canoë-kayak




Type : Arrivée (débarquement)



Description

Débarquement : En amont des Vigneaux, débarquez en rive gauche au niveau de la passerelle en bois.

Situation géographique



-  Le chèvrefeuille d'Étrurie (A)
-  Le lis martagon (C)
-  Le chèvrefeuille d'Étrurie (E)

-  Les mousses (B)
-  La ripisylve (D)

Toutes les infos pratiques

Source



Pays des Ecrins

<https://www.paysdesecrins.com>

Sur votre chemin...



✿ Le chèvrefeuille d'Étrurie (A)

L'Étrurie était le territoire des Étrusques et correspond à l'actuelle Toscane. Si ce chèvrefeuille ne vit pas uniquement en Toscane, il est néanmoins méditerranéen et, à l'état naturel, pousse uniquement dans la moitié sud de la France. Ayant besoin de chaleur, il ne vit pas en altitude sauf ici, où l'adret est particulièrement sec et chaud. Ses grandes fleurs roses et jaunes sont particulièrement odorantes.

Crédit photo : Bernard Nicollet - Parc national des Écrins



✿ Les mousses (B)

Sur le vieux mur, des mousses. Les mousses sont des végétaux apparus bien avant les plantes à fleurs, il y a 440 millions d'années. Elles vivent dans les milieux humides mais peuvent supporter de très longues périodes de sécheresse. Elles se contentent de peu aussi colonisent-elles des espaces vierges puis participent à la formation lente de l'humus, permettant ainsi aux végétaux plus exigeants de s'installer à leur tour. Il y en a 800 espèces en France, et si belles !

Crédit photo : Dominique Vincent - Parc national des Écrins



✿ Le lis martagon (C)

Au bord du sentier poussent de nombreux lis martagon. Cette superbe plante a de grandes fleurs pendantes aux pétales recourbés, roses mouchetés de pourpre, laissant apparaître les étamines orangées. Ses feuilles sont allongées et verticillées. Elle pousse dans les prairies et bois frais et, bien que commune ici, est rare dans bien des régions françaises. Sa cueillette est d'ailleurs interdite ou réglementée.

Crédit photo : Marie-Geneviève Nicolas - Parc national des Écrins



✿ La ripisylve (D)

Le chemin traverse un bois d'aulnes, de bouleaux, de trembles et de frênes, résidus de la forêt naturelle poussant au bord de l'eau, nommée ripisylve. Cette forêt se réduit partout car détruite par l'urbanisation et par l'endiguement des torrents. C'est pourtant une zone essentielle pour la fixation des berges et l'épuration des eaux et, offrant des habitats naturels spécifiques, joue un rôle majeur dans le maintien de la biodiversité.

Crédit photo : Bernard Nicollet - Parc national des Écrins



✿ Le chèvrefeuille d'Étrurie (E)

L'Étrurie était le territoire des Étrusques et correspond à l'actuelle Toscane. Si ce chèvrefeuille ne vit pas uniquement en Toscane, il est néanmoins méditerranéen et, à l'état naturel, pousse uniquement dans la moitié sud de la France. Ayant besoin de chaleur et il ne vit pas en altitude sauf ici, où l'adret est particulièrement sec et chaud. Ses grandes fleurs roses et jaunes sont particulièrement odorantes.

Crédit photo : Bernard Nicollet - Parc national des Écrins