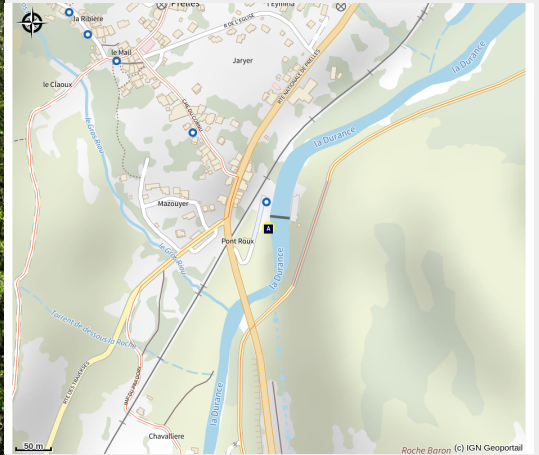


Départ : Prelles - le pont sous la nationale



Durance P4 Embarquement (Claude Margaux)



Infos pratiques

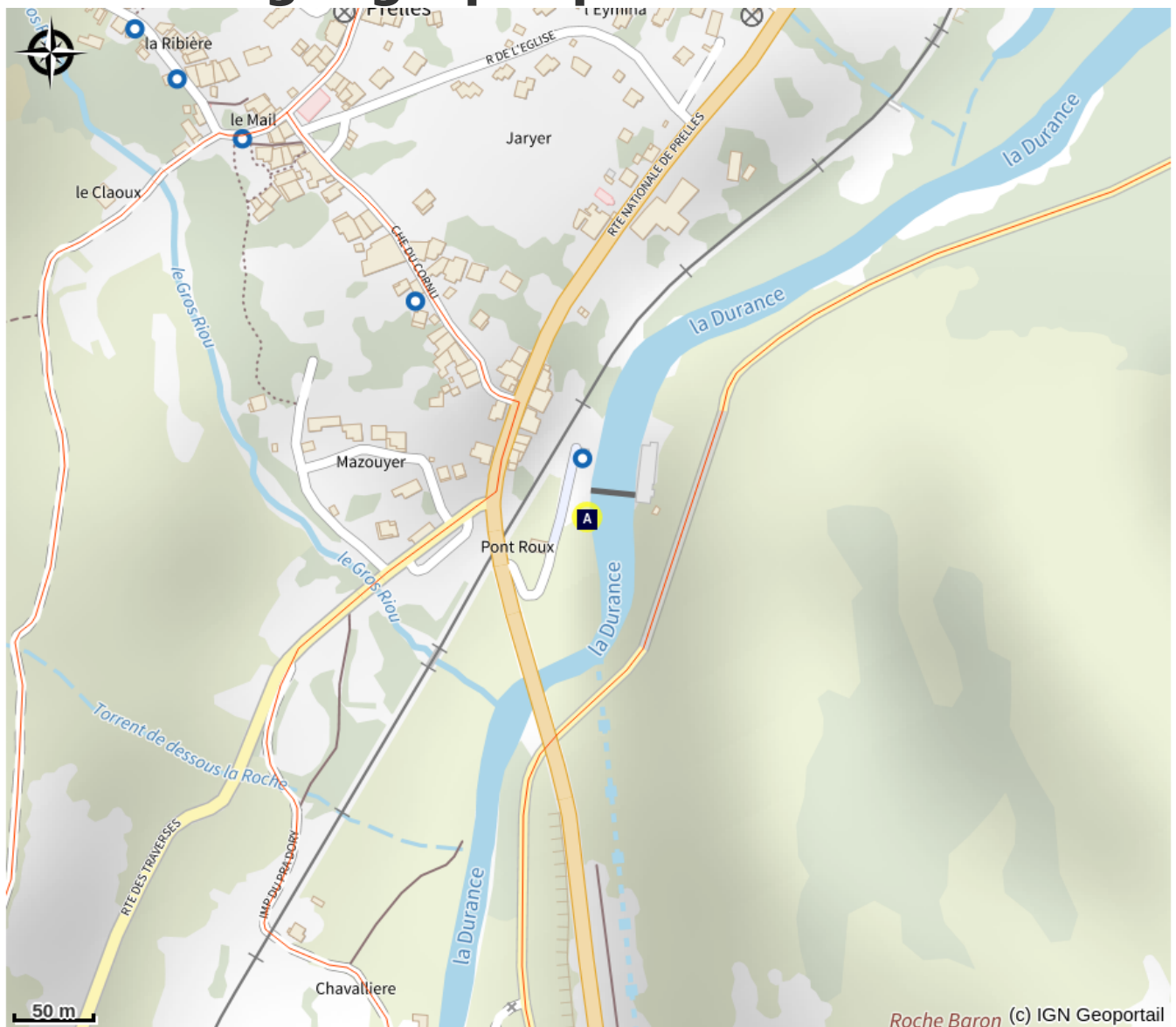
Pratique : Canoë-kayak

Type : Départ (embarquement)

Description

Embarquement : Sous le pont de la nationale, suivre la signalétique eau-vive. Un escalier permet de rejoindre facilement la rivière et de consulter les niveaux d'eau.


Situation géographique



 Le quartzite et les ripple-marks (A)

 Le mélèze, un arbre pas comme les autres (C)

 La chapelle Saint-Jacques-de-Prelles (E)

 L'agriculture en haute-montagne (B)

 L'éco-construction (D)

Toutes les infos pratiques

Source



Pays des Ecrins

<https://www.paysdesecrins.com>

Sur votre chemin...



Le quartzite et les ripple-marks (A)

La roche dans laquelle a été taillé le tunnel est un quartzite, une roche métamorphique, siliceuse, très résistante et constituée de grains de quartz soudés ensemble. Elle est issue de sables déposés il y a 230 millions d'années dans les eaux encore peu profondes de l'océan alpin naissant et apportés par l'érosion des reliefs environnants. Par endroits, sur la paroi du tunnel, des ondulations apparaissent : ce sont des ripple-marks, rides "fossilisées" créées par l'eau sur le sable.

Crédit photo : Jean-Pierre Nicollet - Parc national des Écrins



L'agriculture en haute-montagne (B)

Les montagnes sont des territoires qui ont été naturellement destinés à l'agriculture. Cette dernière a été pensée afin qu'elle soit respectueuse de l'environnement. Des mesures agri-environnementales existent. Elles permettent d'inciter et de rémunérer les utilisateurs de l'espace montagnard volontaires pour leurs actions de protection des milieux naturels. Ces mesures évitent le surpâturage, l'envahissement des arbustes et la prolifération des plantes envahissantes.

Crédit photo : Office de tourisme Pays des Écrins



Le mélèze, un arbre pas comme les autres (C)

Emblème des Alpes du sud, ce résineux perdant ses aiguilles en hiver, se pare d'or et illumine la montagne à l'automne. Les mélézins sont entretenus par le pâturage des troupeaux. Sans eux, d'autres arbres comme le sapin ou différents pins peuvent pousser pour donner un autre type de forêt. Espèce pionnière, le mélèze ne craint pas la lumière pour s'installer. Son bois résistant et imputrescible a toujours servi pour la construction des maisons.

Crédit photo : Hélène Quellier - Parc national des Écrins



L'éco-construction (D)

Des cabanes éco-construites sont présentes sur ce sentier. L'une des cabanes est en mélèze, un bois naturellement résistant aux intempéries et aux insectes et qui n'a pas besoin de traitement. L'autre est construite selon le principe "poteau-poutre" qui rappelle la construction à colombages. Cette dernière se caractérise par une ossature porteuse apparente. Les poutres supportent la toiture et ces poutres sont elles-mêmes supportées par des poteaux.

Crédit photo : Office de tourisme Pays des Écrins



La chapelle Saint-Jacques-de-Prelles (E)

La chapelle Saint-Jacques-de-Prelles fut édifée au Moyen-Âge, en 1502, sur l'ancien chemin qui conduisait les pèlerins d'Italie à Saint-Jacques de Compostelle. Elle est surmontée d'une arcade-clocher, ornée dans sa partie supérieure d'arcatures à cintre brisé. De nombreuses peintures murales marquant l'histoire habillent l'intérieur de la chapelle, datant sans doute du milieu du XV^{ème} siècle et restaurées en 1955. Cette chapelle a été classée Monument Historique en 1906 et recèle d'objets inscrits Monument historique comme la cloche datant de 1639 ou le ciboire argent, or et laiton du XVIII^{ème} siècle.

Crédit photo : Office de tourisme du Pays des Écrins