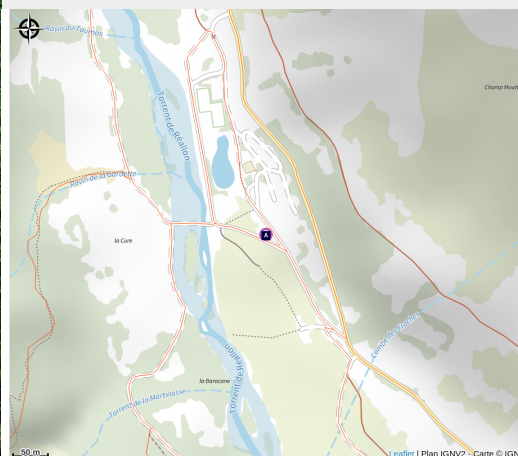


Les Gourniers - débutant

Embrunais



Balise trouvée et poinçonnée (Peudon Steven)



Avis aux aventuriers ! À la croisée des chemins entre randonnée et orientation, ce parcours de course d'orientation vous plonge dans une aventure captivante. Suivez les balises et découvrez les merveilles naturelles des environs. Ce parcours, de niveau facile, est idéal pour une initiation agréable et une exploration en toute sérénité.

Infos pratiques

Pratique : Course d'orientation

Thèmes : Faune, Flore

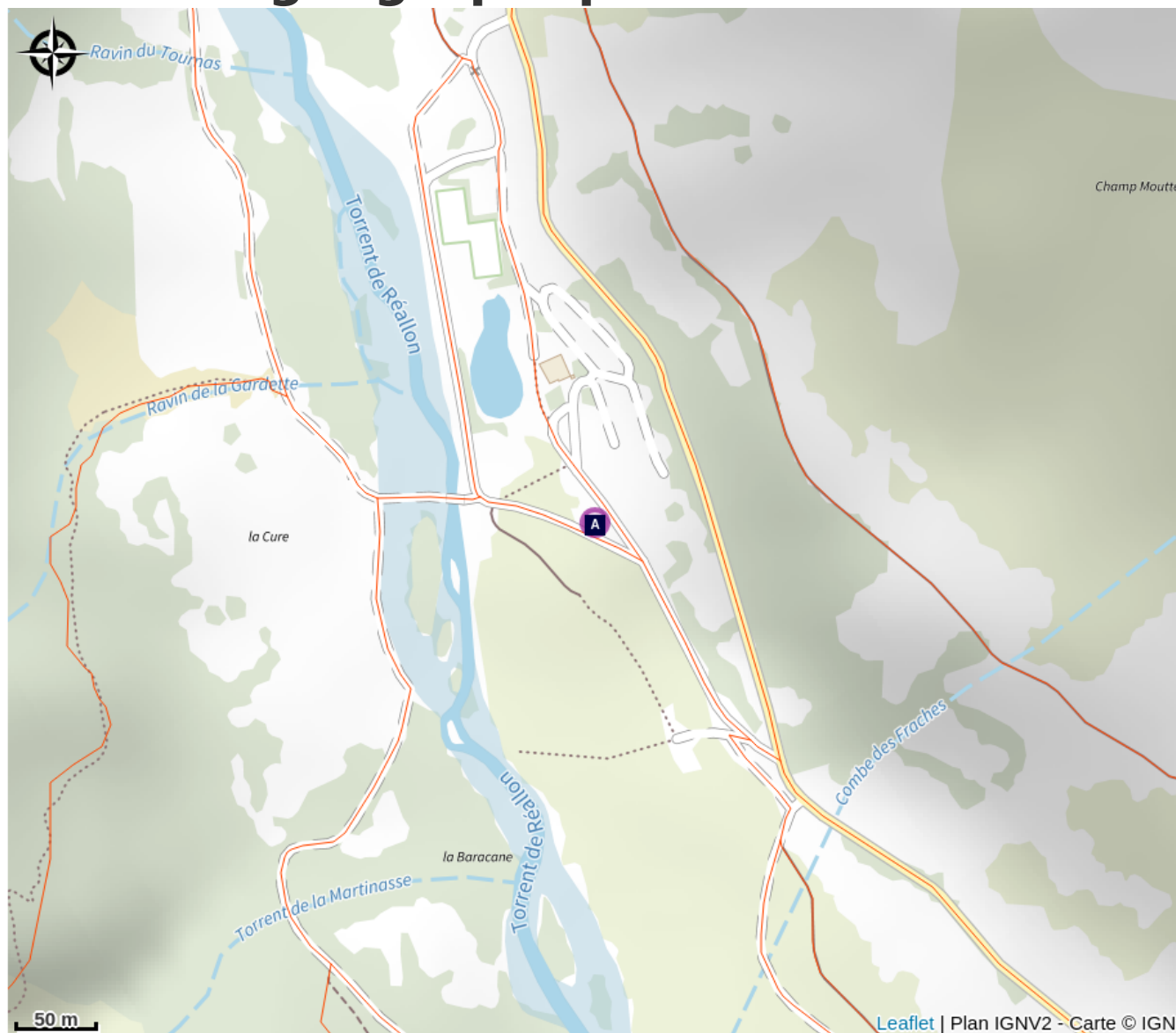
Description

Distance : 1.870 km

Temps estimé : 30 à 40 min

Nombre de balises : 6

Situation géographique



 Circaète Jean le Blanc (A)

Toutes les infos pratiques

i Lieux de renseignement

Bureau d'Information Touristique de Charges

Grand rue, 05230 Charges

charges@serreponcon-tourisme.com

Tel : 0492506425

<https://www.serreponcon.com>



Bureau d'Information Touristique de Réallon

Pra Prunier, 05160 Réallon

reallon@serreponcontourisme.com

Tel : 0492442567

<http://www.reallon-ski.com>



Bureau d'Information Touristique de Savines-le-Lac

9 Avenue de la Combe d'Or, 05160

Savines-le-Lac

savineslelac@serreponcon-tourisme.com

Tel : 0492443100

<https://www.serreponcon-tourisme.com/>



Bureau d'Information Touristique Embrun

Place Général Dosse - BP 49, 05202

Embrun


embrun@serreponcon-tourisme.com

Tel : 0492437272

<https://www.serreponcon-tourisme.com/>



Sur votre chemin...



Circaète Jean le Blanc (A)

Le circaète Jean-le-Blanc est un gros rapace très reconnaissable à sa face ventrale blanche et sa grosse tête souvent marron chocolat. La confusion est toutefois possible avec certaines buses variables très claires. Ce migrateur transsaharien se nourrit surtout de reptiles qu'il chasse dans les zones steppiques, les garrigues, les friches, les milieux rocheux mais aussi en montagne jusque dans les pelouses alpines. Le nid assez petit est souvent bâti dans les pins.

Crédit photo : Mireille Coulon © Parc national des Ecrins