Domaine skiable de Puy-Saint-Vincent

Parc national des Ecrins

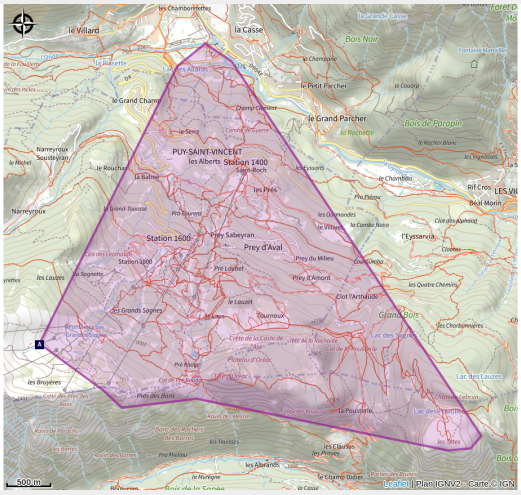

Vallon du Fournel (Thibaut Blais)

Un site de ski de randonnée sans enneigement artificiel offrant de superbes points de vue sur le Pays des Écrins.

La station de Puy-Saint-Vincent vous propose 13 kilomètres d'itinéraires de ski de randonnée.

Ce site d'altitude, aux configurations alpines et à l'enneigement exceptionnel vous permet d'accéder à de nombreux points de vue et vous offre des panoramas uniques sur le Mont Pelvoux, le vallon du Fournel et la vallée de la Durance. Vous évoluerez entre plaines ensoleillées et forêts de mélèzes gelées.

Infos pratiques

Pratique : Ski de randonnée

Thèmes : Faune, Point de vue, Sommet

Description

Le point de départ des itinéraires de ski de randonnée se trouve au chalet nordique. Porte-manteau, casier à vêtements et thé chaud sont à disposition des usagers au chalet.

Accès routier :
Depuis la N94 Gap-Briançon, bifurquer à l'Argentière-la-Bessée, direction Puy-Saint-Vincent.

Parking et accès au chalet nordique :

Accès depuis la station 1400 :
Une fois garé à la station 1400, prendre le télésiège des Prés. Au sommet du télésiège, traverser avec précaution la piste de ski alpin afin de rejoindre, juste en face, l'entrée du domaine nordique. Une fois sur la piste de ski de fond, suivre la signalétique indiquant le chalet nordique.
Depuis la station 1400, il est également possible de rejoindre le chalet nordique en empruntant l'itinéraire ski de randonnée "Pré Rouge", environ à mi-chemin, vous croiserez la piste d'accès au chalet nordique depuis la station 1600.

Accès depuis la station 1600 :
Une fois garé à la station 1600, rejoindre le chalet nordique en traversant avec précaution la piste de ski alpin depuis le front de neige pour rejoindre la piste partagée "Accès 1600" (1 km aller).

Accès depuis la station 1800 :
Une fois garé à la station 1800, l'accès au chalet nordique se fait par la piste partagée "Accès Pré Loubet" (1,5 km aller).

Accès par la route du Col :
Depuis Prey d'Aval, après la station 1400, rejoindre le col de la Pousterle par l'itinéraire "Route du Col" (2,5 km aller).

Liens utiles :

Pour consulter les conditions d'enneigement du domaine, cliquez ici.

Informations disponibles sur les accès et les transports dans l'onglet infos pratiques de notre site.

Le domaine skiable est interdit d'accès après 16h30.
Permettez le damage en toute sécurité et sérénité pour les chauffeurs. En évoluant sur les sections damées (à pied ou en raquettes), vous laissez des traces qui vont durcir durant la nuit et rester le lendemain matin.

Pensez à votre propre sécurité !
N'oubliez pas qu'un engin de damage en utilisation présente des risques (visibilité limitée à l'intérieur et pièces puissantes en mouvement rotatif). Certaines machines sont équipées de treuil avec un câble en tension déroulé sur près de 1000m sur les

pistes de ski alpin en préparation. Ce câble, à hauteur d'homme, ne se voit pas la nuit et peut présenter des risques de mort.

Situation géographique

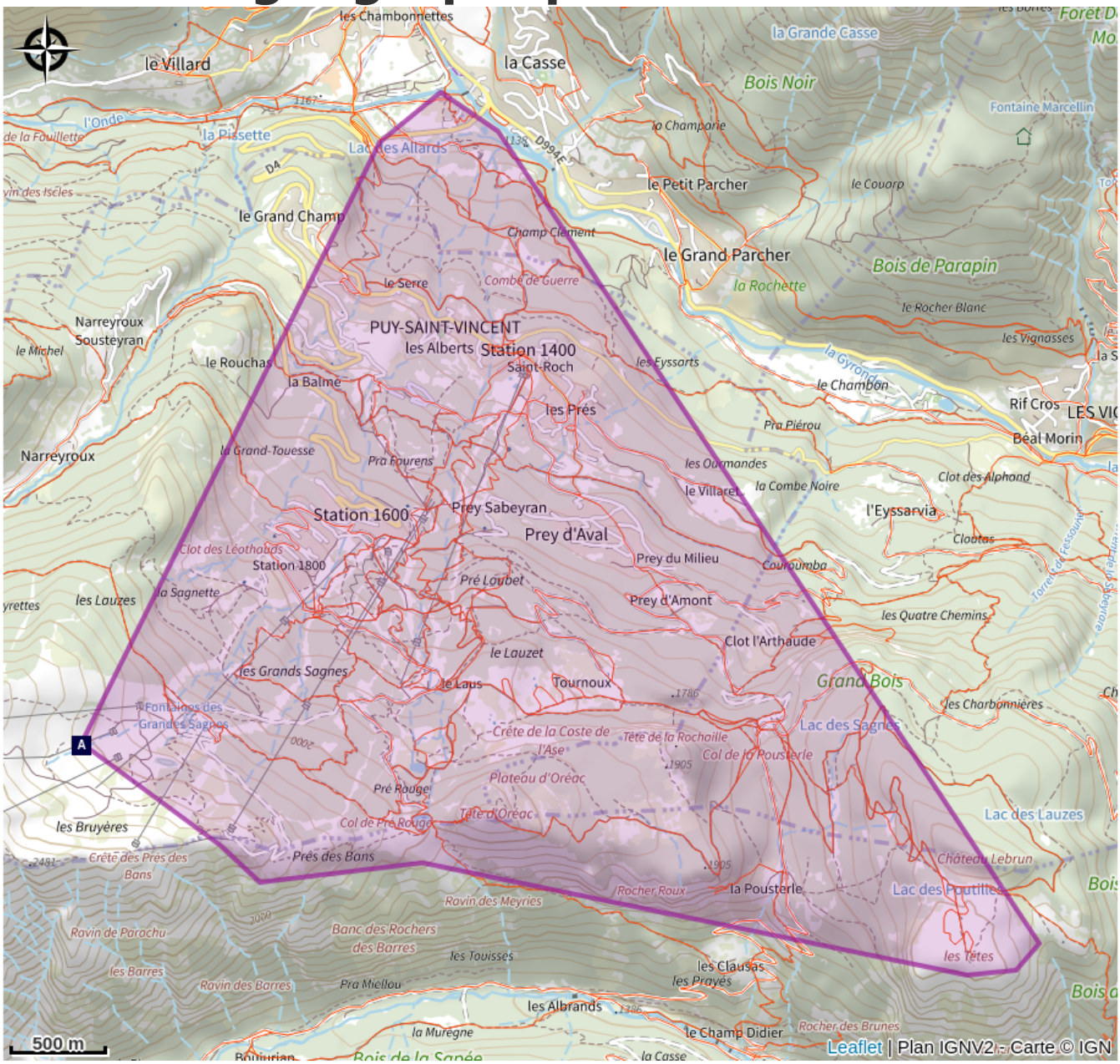

- Les "chenevières" (AA)
- Les communs (AC)
- Architecture massive (AE)
- Géranium des bois (AG)
- Le torcol (AI)
- La Maison du Parc de Vallouise (AK)
- Le lis martagon (AM)
- Le col de la Pousterle (AO)
- Les chauves-souris forestières (AQ)
- Le sentier du Facteur (AS)
- Le frêne (AU)
- La grenouille rousse (AW)
- Le travail du chanvre (AB)
- L'église Sainte-Marthe (AD)
- Abri protecteur (AF)
- La chevêchette d'Europe (AH)
- La Gyronde (AJ)
- L'hélice des Alpes (AL)
- Les oiseaux de la falaise (AN)
- Le mélèze (AP)
- La chouette chevêchette (AR)
- L’oiseau solaire (AT)
- Le cincle plongeur (AV)
- Le gerris (AX)

La sittelle torchepot (AY)

Le traquet motteux (BA)
Le laser siler (BC)
L’érable sycomore (BE)
Le tremble (BG)
Le frêne (BI)
La chapelle Saint-Romain (BK)

Le cincle plongeur (BM)
Le lis martagon (BO)
Le grand corbeau (BQ)
Les Prés, hameau de Puy Saint Vincent (BS)
La céphalaire des Alpes (BU)

Le pic noir (BW)
Le Laus (BY)
Les chauves-souris forestières (CA)
Le cerf (CC)
L’architecture de La Voile de Puy Saint Vincent 1600 (CE)
La maison à arcades (CG)

Le semi-apollon (CI)

Lecture de paysage (CK)
Les Eyssarts (CM)

Le sanglier (CO)
Le mélèze (CQ)
Le tremble (CS)
La reine des prés (CU)
La mésange à longue queue (CW)
La Gyronde (CY)
Le lis martagon (DA)
Le rosier des Alpes (DC)

Le géranium des forêts (DE)
L'hélicon des granites (DG)
Le panorama (DI)
Le pinson des arbres (DK)

Le lagopède et le lièvre variable (AZ)
La marmotte (BB)
La mésange à longue queue (BD)
L’épilobe à feuilles étroites (BF)
La fauvette à tête noire (BH)
Le Semi-Apollon (BJ)
L'église de Sainte-Marie-Madeleine-des-Prés et ses 2 cadrans solaires (BL)
Le col de la Pousterle (BN)
Tournoux (BP)
Le vallon du Fournel (BR)
Le faucon pèlerin (BT)

La station de Puy Saint Vincent (BV)
Les canaux d'irrigation (BX)
La libellule à quatre taches (BZ)
La chouette chevêchette (CB)
Le belvédère des Têtes (CD)
La restauration des canaux (CF)

L’histoire de la station de Puy Saint Vincent (CH)
Les Prés, hameau de Puy Saint Vincent (CJ)
Le Frêne (CL)
Puy-Saint-Vincent : une station de ski à l’histoire étagée dans le temps et l’espace (CN)
La tête d'Oréac (CP)
Les canaux d'irrigation (CR)
La gesse de l'occident (CT)
Le lis martagon (CV)
La chouette hulotte (CX)
La ripisylve (CZ)
Le troglodyte mignon (DB)
Le cuivré de la verge d'or (femelle) (DD)
Les prairies de fauche (DF)
L'ancolie des Alpes (DH)
La gentiane jaune (DJ)

Toutes les infos pratiques

⚠ **Recommandations**

Les tarifs des activités hors ski de fond sur le domaine nordique sont disponibles ici et en vente aux caisses des remontées mécaniques ainsi qu'au chalet nordique de Puy Saint Vincent.

Quelques règles :

→ Vous empruntez ces itinéraires sous votre propre responsabilité. Informez-vous des conditions météorologiques, nivologiques et des risques d'avalanche éditées par Météo France, mais aussi des Bureaux d'Information Touristique ou des Chalets nordiques avant votre départ.

→ Vous devez impérativement vous munir du matériel de sécurité : DVA, pelle, sonde, kit de premiers secours.

→ La pratique des activités nocturnes sur les domaines nordiques est interdite. Elle doit être encadrée par un professionnel et soumise obligatoirement à l'autorisation du service des pistes.

→ Plusieurs itinéraires sont partagés avec les skieurs de fond, les randonneurs raquettes/piétons, les chiens de traineau et les traileurs. Soyez prudents.

→ Il est interdit de remonter le long des pistes de ski sauf si le balisage vous l'indique. Dans ce cas, vous n'êtes pas prioritaires lorsque vous traversez ces pistes.

→ Respecter la signalétique : dangers, interdictions, sens des pistes, entre autres.

→ Ne surestimez pas vos capacités !

→ Emportez vos déchets !

→ Lors de vos montées et descentes en hors-piste, vous pourriez croiser des zones clôturées en triangle : il s'agit de zones de mise en défens des zones d'hivernage du tétras lyre. Respectez ces zones et ne les traversez pas.

→ N'hésitez pas à vous munir d'un topo-guide pour avoir à portée de main toutes les informations sur les itinéraires ski de randonnée.

Attention : Ces informations sont données à titre indicatif. Il est de votre responsabilité de vérifier le bulletin météo avant votre départ et de ne pas surestimer vos possibilités. L'Office de tourisme et le PNE ne pourront aucunement être portés responsable en cas d'accident. En cas de doutes, s'adresser à des professionnels : moniteurs ou loueurs de matériels.

Coordonnées des Secours Montagne : 112

Lieux de renseignement

Bureau d'Information Touristique de L'Argentière-La Bessée
23 Avenue de la République, 05120 L'Argentière-La Bessée

contact@paysdesecrins.com
Tel : +33(0)4 92 23 03 11
https://www.paysdesecrins.com/

Bureau d'Information Touristique de Puy Saint Vincent 1400
Les Alberts, 05290 Puy Saint Vincent 1400 m

contact@paysdesecrins.com
Tel : +33(0)4 92 23 35 80
https://www.paysdesecrins.com/

Bureau d'Information Touristique de Vallouise
Place de l'Eglise, 05340 Vallouise

contact@paysdesecrins.com
Tel : +33(0)4 92 23 36 12
https://www.paysdesecrins.com/

Office de tourisme de Pelvoux
Station de Ski de Pelvoux, 05340 Vallouise-Pelvoux

contact@paysdesecrins.com
Tel : 09 63 53 61 67
http://www.paysdesecrins.com/

Office du tourisme Puy-Saint-Vincent 1600
Les Alberts, 05290 Puy-Saint-Vincent

contact@paysdesecrins.com
Tel : 04 92 46 68 58
http://www.paysdesecrins.com/

Source

Sur votre chemin...

Les "chenevières" (AA)

«Avril donne le fil», dit-on. Semée après les gelées, au printemps, le chanvre pousse en hautes tiges dans de minuscules parcelles, les «chenabiers» ou «chenevières». La fauche se fait fin août et les brins sont immédiatement immergés dans de grands trous d’eau au bord des prairies humides, les «naïs». Ils restent à rouir pendant plus d’un mois pour libérer toute la gomme qui agglutine les fibres végétales.

Crédit photo : PNE

Le travail du chanvre (AB)

On occupe presque toutes les veillées des soirs d’hiver à «teiller» les pailles. Il faut les casser une à une pour en retirer les longs filaments souples. Une fois lavées et peignées, on distribue ces «pelotes» de chanvre aux cordiers et aux fileuses pour la confection de cordes, de couvertures et de toiles de vêtements. Lorsqu’une famille commande de la toile au tisserand, tous ses membres se rendent au métier à tisser pour «urdir», attacher les fils sur l’ourdissoir.

Crédit photo : PNE

Les communs (AC)

Dans la rue principale de Puy-Saint-Vincent, toute «en travers» qu’elle soit, on trouve, d’un bout à l’autre, chaque bâtiment nécessaire à la communauté. Le moulin est encore là, avec ses canaux d’amenée et de fuite d’eau. Le four banal est allumé chaque année pour le 14 juillet. Il vient d’être restauré et partage la petite place pavée avec une belle fontaine en bois cerclée de fer.

Crédit photo : PNE

L'église Sainte-Marthe (AD)

L’église Sainte-Marthe a été édifiée au XIXème siècle, en 1817 exactement, comme indiqué au sommet du fronton. Seule la façade principale est ornée d’un décor peint. Sur deux registres superposés et sur le pignon, des pilastres ou faux-piliers encadrent soit les baies qui éclairent la nef, soit des panneaux peints en faux marbre. Quelques stèles rappellent la présence de l’ancien cimetière. Inscrite à l’Inventaire supplémentaire des Monuments Historiques, cette église accueille également la plaque commémorative des défunts de la Première Guerre mondiale.

Crédit photo : Marie-Geneviève Nicolas - PNE

Architecture massive (AE)

À l'origine, l’habitat des hautes vallées du pays des Ecrins n’offre qu’une taille réduite où cohabitent hommes et animaux. Contrairement à la Vallouise, dont l’architecture développe une harmonie d’arcades et de décorations, les maisons du Puy conservent la rusticité d’une construction en un seul bloc entièrement maçonné avec une toiture en demi-croupe débordant sur un balcon de séchage. Cette saillie du toit protège la façade principale des intempéries, surtout de la neige. On circule à l’abri et le stock de bois de chauffage reste sec tout l’hiver. C’est un peu le pendant de la «toune» du Champsaur-Valgaudemar, ce porche voûté en berceau qui abrite l’entrée du logis et de l’écurie.

Crédit photo : PNE

Abri protecteur (AF)

Quelques propriétaires possèdent, à part du logis principal et isolée de la grange, une petite construction à l’abri des incendies domestiques tant redoutés. On conserve là, au frais dans cette cave extérieure, jambon, fromages, farine, sel et autres denrées mais aussi souvent ce que la famille possède de précieux.

Géranium des bois (AG)

Le sentier est bordé de grosses touffes d'une plante aux fleurs violettes, le géranium des bois. Les feuilles sont palmées et divisées en 5 à 7 lobes incisés-dentés. Cette plante commune vit dans les prairies et les bois frais. Les « géraniums » des balcons sont en réalité des pélargoniums, lointains cousins originaires d'Afrique du Sud et cultivés à des fins ornementales.

Crédit photo : Marc Corail - Parc national des Écrins

La chevêchette d'Europe (AH)

C’est au printemps qu’on peut entendre ce petit rapace nocturne ; ou en automne, période à laquelle il peut lancer de drôles de cris. D'activité diurne et crépusculaire, la chouette chevêchette est une prédatrice de passereaux et de petits rongeurs forestiers. Mais lorsqu'ils la repèrent, les passereaux n'hésitent à venir la houspiller en grand nombre afin de rendre vaine toute tentative d'attaque surprise. Elle est inféodée aux forêts de montagne où elle recherche les arbres à cavité de pic pour établir son nid.

Crédit photo : Damien Combrisson - Parc national des Écrins

Le torcol (AI)

Les vieux arbres du verger abritent le torcol fourmilier, au chant puissant, ressemblant un peu à celui du pic vert mais plus lent. Cet oiseau est ainsi nommé en raison de sa façon d’étirer et de tordre son cou à l’extrême quand il se sent menacé, et parce qu’il se nourrit de fourmis. Difficile à observer car sa couleur se confond avec celle des troncs, il trahit sa présence par son chant lorsqu’il revient de migration.

Crédit photo : Damien Combrisson - Parc national des Écrins

La Gyronde (AJ)

Non, non, nous ne sommes pas dans le sud-ouest ! La Gyronde (avec un « y » !) est la rivière s’écoulant entre Vallouise et l’Argentière-La Bessée, où elle se jette dans la Durance. Elle est issue des torrents du Gyr et de l’Onde qui confluent à Vallouise.

Crédit photo : Office de tourisme Pays des Écrins

La Maison du Parc de Vallouise (AK)

Rénovée en 2014, la Maison du Parc abrite les bureaux du personnel du Parc travaillant localement ainsi qu’une vaste surface d’accueil des visiteurs.
Elle propose une exposition permanente interactive invitant à la découverte du territoire et de ses patrimoines, un espace d'exposition temporaire à l'étage, ainsi qu'une salle audiovisuelle (projections et conférences).
Sa labellisation Tourisme et Handicap est en cours.
L’entrée est gratuite ainsi que la plupart des animations.

Crédit photo : Thierry Maillet - Parc national des Écrins

L'hélice des Alpes (AL)

Sur le talus humide en bordure du ruisseau, caché dans les herbes, se trouve un escargot à la belle coquille mordorée et mouchetée de brun, ornée d'une bande spiralée sombre. Son corps est noir. L'hélice des Alpes n'est pas un escargot très commun et, comme son nom l'indique, il est inféodé aux Alpes. C'est une sous-espèce de l'Hélice des bois, qui est un escargot présent sur toute l'Europe.

Crédit photo : Damien Combrisson - Parc national des Écrins

Le lis martagon (AM)

Dans les endroits les plus frais, le sentier est bordé de grandes plantes comme le géranium des bois, aux fleurs violettes, ou le lys martagon. Cette superbe plante a de grandes fleurs pendantes aux pétales recourbés, roses, mouchetés de pourpre, laissant apparaître les étamines orangées. Ses feuilles sont allongées et verticillées. Elle pousse dans les prairies et bois frais et, bien que commune ici, est rare dans bien des régions françaises. Sa cueillette est d’ailleurs interdite ou réglementée.

Crédit photo : Thierry Maillet - Parc national des Écrins

Les oiseaux de la falaise (AN)

La falaise accueille bien du monde ! Le grand corbeau, à ne pas confondre avec la corneille, vient volontiers nicher ici. Il ne fait pas bon ménage avec le faucon pèlerin, oiseau qui a été en fort déclin et qui reste une espèce sensible. Celui-ci affectionne également cette falaise, riche en trous propices à la nidification. Le tichodrome échelette, encore nommé « oiseau papillon » en profite également pour y nicher. Quelques voies d’escalade sont interdites en période de reproduction de ces oiseaux.

Crédit photo : Pascal Saulay - Parc national des Écrins

Le col de la Pousterle (AO)

La pousterle, en occitan haut-alpin, c’est une petite porte (une poterne). Il vient du latin posterula qui signifie la porte de derrière. Ce toponyme désigne parfois un col, qui est une porte entre deux vallées en quelque sorte ! Les glaciers ont creusé cette porte où passait un bras entre le glacier qui occupait le vallon du Fournel et celui qui s’écoulait dans celle de Vallouise.

Crédit photo : Bertrand Bodin - Parc national des Écrins

Le mélèze (AP)

Emblème des Alpes du sud, ce résineux perdant ses aiguilles en hiver, se pare d’or et illumine la montagne à l’automne. Les mélézins sont entretenus par le pâturage des troupeaux. Sans eux, d’autres arbres comme le sapin ou différents pins peuvent pousser pour donner un autre type de forêt. Espèce pionnière, le mélèze ne craint pas la lumière pour s’installer. Son bois résistant et imputrescible a toujours servi pour la construction des maisons.

Crédit photo : Robert Chevalier - Parc national des Écrins

Les chauves-souris forestières (AQ)

Les chauves-souris ne vivent pas que dans les grottes ! En été, certaines espèces forestières s’abritent pendant le jour dans de vieux arbres creux ou des trous de pics. Les femelles peuvent aussi y faire une petite colonie où naîtront les petits (un par femelle). Dans cette forêt encore jeune sans trop de vieux arbres, des gîtes ont été installés pour aider les chauves-souris et mieux les étudier.

Crédit photo : Mireille Coulon - Parc national des Écrins

La chouette chevêchette (AR)

C’est au printemps qu’on peut entendre ce petit rapace nocturne ; ou en automne, période à laquelle il peut lancer de drôles de cris. D'activité diurne et crépusculaire, la chouette chevêchette est une prédatrice de passereaux et de petits rongeurs forestiers. Mais lorsqu'ils la repèrent, les passereaux n'hésitent à venir la houspiller en grand nombre afin de rendre vaine toute tentative d'attaque surprise. Elle est inféodée aux forêts de montagne où elle recherche les arbres à cavité de pic pour établir son nid.

Crédit photo : Christophe Albert - Parc national des Écrins

Le sentier du Facteur (AS)

Autrefois, le facteur empruntait ce même chemin quotidiennement : il partait de Vallouise, déposait les courriers à Puy-Saint-Vincent et redescendait à Vallouise en faisant une halte aux hameaux de Parcher. L’hiver, quand les chutes de neige étaient trop importantes, ce sont les Traversouires (les habitants de Puy-Saint-Vincent) qui chaussaient des raquettes et se munissaient de pelles pour tracer le chemin du facteur jusqu’à Vallouise.

Crédit photo : Christophe Albert - Parc national des Écrins

L’oiseau solaire (AT)

Qui est donc cet oiseau solaire ? Il est royal, l’aigle bien sûr ! Si ici il permet d’indiquer l’heure, dans la nature, tout autour, il chasse les marmottes. Mais qu’advient-il en hiver où les marmottes hibernent au fond de leur terrier ? C’est période de disette. Un lièvre ou un lagopède fait l’affaire et surtout des cadavres de chamois, n’ayant pu résister à l’hiver ou morts dans une avalanche.

Crédit photo : Cyril Coursier - Parc national des Écrins

Le frêne (AU)

Même en hiver, on peut reconnaître le frêne à ses gros bourgeons noirs. Ses feuilles sont composées. Espèce pionnière, poussant facilement, le frêne a toujours accompagné l’homme dans la vie d’autrefois : son feuillage était utilisé pour nourrir le bétail et son bois dur et flexible pour la réalisation de différents objets tels que des manches d’outils. Son nom se retrouve d’ailleurs souvent dans la toponymie : Freissinières (Frêne noir), le Freney… preuve de son importance pour les hommes.

Crédit photo : Marie-Geneviève Nicolas - Parc national des Écrins

Le cincle plongeur (AV)

Perché sur un bloc au milieu de la rivière, un oiseau trapu, à la queue courte, brun avec une grande bavette blanche, se balance de haut en bas avec la queue dressée. Puis il plonge et ne réapparaît que quelques instants plus tard. Cet oiseau chasse ainsi, plongeant puis marchant à contre-courant au fond de l'eau en quête de larves aquatiques d’insectes, de petits crustacés ou petits poissons, soulevant les galets avec son bec pour les déloger.

Crédit photo : Mireille Coulon - Parc national des Écrins

La grenouille rousse (AW)

La grenouille rousse s'adapte à l'altitude et peut profiter de l'eau jusqu'à 2800 m. Elle est capable de subsister à la rudesse hivernale en se mettant à l'abri du gel sous un rocher, une souche... Cet amphibien est la grenouille la plus commune en montagne et est reconnaissable à son masque chocolat qui met en valeur ses yeux d'or. À noter, la croissance des têtards est lente, ce n'est qu'au bout de deux ans qu'ils deviennent adultes.

Crédit photo : Mireille Coulon - Parc national des Écrins

Le gerris (AX)

De drôles de bestioles glissent sur l’eau par saccades : des gerris, insectes proches des punaises. En bons insectes, ils ont 6 pattes, mais c’est avec les pattes intermédiaires et postérieures, munies de poils les rendant hydrofuges, qu’ils « patinent » sur l’eau. Ce sont des carnassiers et tout ce qui est à la surface de l’eau, mort ou vif, est bon à manger ! Ils attrapent leurs proies avec les pattes antérieures et les sirotent tranquillement avec leur puissant rostre !

Crédit photo : Bernard Nicollet - Parc national des Écrins

La sittelle torchepot (AY)

Avec ses cris sonores, ce petit acrobate se fait remarquer. Un dos gris bleu, un poitrail orangé, un bandeau noir sur l’œil, elle descend le long des troncs tête en bas à la recherche d’insectes. Elle niche dans de vieux trous de pics, mais si l’entrée est trop grande, elle en réduit le diamètre à l’aide de boue, pour protéger ses petits des prédateurs. D’où son nom de torchepot !

Crédit photo : Damien Combrisson - Parc national des Écrins

Le lagopède et le lièvre variable (AZ)

Le lagopède des Alpes, oiseau de la famille des tétras, et le lièvre variable sont tous deux parfaitement adaptés à la vie en altitude. Entre autres, ils deviennent blancs en hiver pour échapper à leurs prédateurs et sont gris-brun en été, et leurs pattes sont couvertes de plumes ou poils, ce qui fait office de raquettes sur la neige. Ils sont particulièrement menacés par la montée de plus en plus précoce des troupeaux en alpage, l’essor du tourisme hivernal et le réchauffement climatique.

Crédit photo : Robert Chevalier - Parc national des Écrins

Le traquet motteux (BA)

Cet oiseau commun dans les alpages se reconnaît à son dos gris, son ventre clair, son croupion blanc, sa queue blanche où se dessine un T noir inversé ainsi que par un bandeau noir sur l’oeil. En période nuptiale, le ventre du mâle est rosé. Inquiété, il lance, perché sur un gros bloc, des « ouit ouit » sonores qui permettront de le démasquer. Oiseau migrateur, il arrive d’Afrique en avril pour repartir en septembre.

Crédit photo : Damien Combrisson - Parc national des Écrins

La marmotte (BB)

Dans l’alpage, l’emblématique marmotte émet un sifflement aigu et puissant pour prévenir ses comparses qu’un danger approche : l’aigle ou le renard rôde, à moins que ce ne soit un randonneur ! Elle vit en famille et délimite son territoire en frottant ses joues sur les rochers ou en déposant ses crottes. Qu’un indésirable approche, il sera pourchassé avec vigueur. L’hiver, elle se réfugie dans son terrier pour hiberner et n’est visible que d’avril à octobre.

Crédit photo : Pascal Saulay - Parc national des Écrins

Le laser siler (BC)

Après le pont, sur une petite barre rocheuse à droite de la piste, s’accroche une grosse plante à l’inflorescence en forme d’ombelle, (autrement dit, d’ombrelle), le laser siler. Cette plante de la famille des apiacées, nommée auparavant ombellifères, vit dans les zones sèches. Elle a une particularité : en automne, la tige se casse toute seule dans sa partie basale et toute la plante, sèche, part en une grosse boule, roulant dans les pentes ou poussée par le vent.

Crédit photo : Cédric Dentan - Parc national des Écrins

La mésange à longue queue (BD)

Des oiseaux s’agitent dans un arbre, et ne cessent d’aller et venir en poussant de petits cris. Ils sont rondouillards, tout en noir et beige rosé, avec une longue queue, ce qui leur a valu leur nom de mésange à longue queue. Elle est sédentaire et vit toujours en petits groupes. Elle loge dans les forêts, les fourrés et même dans les jardins. Elle tisse un nid en boule, composé de lichens, de mousses et d’herbes sèches.

Crédit photo : Robert Chevalier - Parc national des Écrins

L’érable sycomore (BE)

L’érable sycomore est un bel arbre aux feuilles à cinq lobes un peu pointus, ressemblant un peu à celles du platane. Il ne supporte pas la sécheresse : c’est ici l’arbre des forêts de feuillus un peu fraîches. Ses fruits jumelés, munis d’ailes, tombent en tournoyant : ce sont les « hélicoptères » qui amusent beaucoup les enfants. En automne, ses feuilles deviennent jaune d’or, pour notre plus grand plaisir.

Crédit photo : Bernard Nicollet - Parc national des Écrins

L’épilobe à feuilles étroites (BF)

L’épilobe à feuilles étroites est une grande plante dressée aux feuilles allongées. Ses nombreuses fleurs rose pourpre sont disposées en épis lâches au sommet de la tige. Elle forme de grands massifs, ce qui est du plus bel effet lors de sa floraison. C’est une plante pionnière et elle affectionne les talus de piste et les sols qui ont été remués. À la fin de l’été, ses très nombreuses graines dotées d’un plumet s’envolent en masse dans la lumière déjà rasante…

Crédit photo : Thierry Maillet - Parc national des Écrins

Le tremble (BG)

Un tremble respectable pousse en bordure de la voie, en marge d’un petit bois de ses congénères. Le tremble a un tronc lisse et verdâtre et des feuilles arrondies et crénelées prenant de magnifiques couleurs à l'automne. Le pétiole (la « queue ») des feuilles du tremble est aplati et tordu, aussi offre-t-il une prise au moindre souffle d'air, ce qui a pour effet de faire « trembler » le feuillage ! Il pousse dans les lieux au sol assez bien pourvu en eau.

Crédit photo : Bernard Nicollet - Parc national des Écrins

La fauvette à tête noire (BH)

Cachée dans la ramure des arbres, la fauvette à tête noire se signale par son chant sonore et flûté. La tête est ornée d'une calotte noire chez le mâle, rousse chez la femelle. Le reste du plumage est grisâtre avec le ventre plus clair que le dos. C’est un oiseau migrateur se rendant au Maghreb pour hiverner ; cependant de plus en plus d’oiseaux font une migration partielle, se rendant dans le sud de la France pour passer l’hiver.

Crédit photo : Mireille Coulon - Parc national des Écrins

Le frêne (BI)

C’est l’un des arbres le plus commun, pourvu que le sol soit un peu frais. Il se caractérise par ses feuilles pennées, c'est-à-dire composées de plusieurs segments et en hiver se reconnaît par ses gros bourgeons noirs. Le frêne avait une grande importance dans la vie d’autrefois : son feuillage était utilisé pour nourrir le bétail et son bois pour la réalisation de nombreux objets tels que des manches outils.

Crédit photo : Marie-Geneviève Nicolas - Parc national des Écrins

Le Semi-Apollon (BJ)

Ce papillon aux ailes hyalines, blanc translucide, marquées de deux taches noires vole dans les clairières ou en lisière de bois, là où pousse la plante hôte de ses chenilles, la corydale. Semblant abondante localement, c’est pourtant une espèce en forte régression et protégée.

Crédit photo : Mireille Coulon - Parc national des Écrins

La chapelle Saint-Romain (BK)

Inscrite à l’inventaire supplémentaire des Monuments Historiques en 1931, la chapelle Saint-Romain est maintenant reconvertie en économusée. Elle est la première chapelle construite à Puy Saint Vincent, elle daterait du XIIème siècle. Le village, jusqu’au milieu du XVème siècle, portait le nom du patron : Puy-Saint Romain. Puis en l’honneur de la venue du moine dominicain Vincent Ferrier, le village prit le nom de Puy Saint Vincent. Elle est dressée sur un promontoire rocheux, à l’écart du village, et offre une vue panoramique sur le massif des Écrins et la vallée de la Gyronde, en particulier sur Vallouise.

Crédit photo : Office de tourisme Pays des Écrins

L'église de Sainte-Marie-Madeleine-des-Prés et ses 2 cadrans solaires (BL)

La charmante petite église Sainte-Marie-Madeleine-des-Prés qui date du XVIème siècle se trouve dans le hameau des Prés. Elle est entourée par un mur et un cimetière. Sur les murs de l'église, deux cadrans solaires sont visibles, tous deux gravés et peints sur enduit en 1718 : l'un placé au-dessus de la porte, déclinant de l'après-midi, avec comme devise est « *Pour un momt (moment) de délices, une éternité de supplices* » qui fait allusion à la vie de Sainte Marie-Madeleine, célèbre pécheresse, vénérée comme modèle de pénitence, l'autre, déclinant du matin qui porte la devise latine « *Ars longa, vita brevis* » se traduisant par « l'apprentissage est long, la vie brève ».

Crédit photo : Office de tourisme Pays des Écrins

Le cincle plongeur (BM)

Perché sur un bloc au milieu de la rivière, un oiseau trapu, à la queue courte, brun avec une grande bavette blanche, se balance de haut en bas avec la queue dressée. Puis il plonge et ne réapparaît que quelques instants plus tard. Cet oiseau chasse ainsi, plongeant puis marchant à contre-courant au fond de l'eau en quête de larves aquatiques d'insectes, de petits crustacés ou petits poissons, soulevant les galets avec son bec pour les déloger.

Crédit photo : Mireille Coulon - Parc national des Écrins

Le col de la Pousterle (BN)

La pousterle, en occitan haut-alpin, c'est une petite porte (une poterne). Il vient du latin posterula qui signifie la porte de derrière. Ce toponyme désigne parfois un col, qui est une porte entre deux vallées en quelque sorte ! Les glaciers ont creusé cette porte où passait un bras entre le glacier qui occupait le vallon du Fournel et celui qui s'écoulait dans celle de Vallouise.

Crédit photo : Bertrand Bodin - Parc national des Écrins

Le lis martagon (BO)

Dans les endroits les plus frais, le sentier est bordé de grandes plantes comme le géranium des bois, aux fleurs violettes, ou le lys martagon. Cette superbe plante a de grandes fleurs pendantes aux pétales recourbés, roses, mouchetés de pourpre, laissant apparaître les étamines orangées. Ses feuilles sont allongées et verticillées. Elle pousse dans les prairies et bois frais et, bien que commune ici, est rare dans bien des régions françaises. Sa cueillette est d'ailleurs interdite ou réglementée.

Crédit photo : Marie-Geneviève Nicolas - Parc national des Écrins

Tournoux (BP)

Le plateau de Tournoux et un petit paradis avec ses prairies fraîches, ses quelques chalets rénovés de pierre et de mélèze et sa vue sur la Tête d'aval, imposant sommet calcaire faisant partie du massif du Montbrison. Que ce soit en VTT, à pied ou en ski de fond en hiver, on a toujours envie d'y faire une petite pause !

Crédit photo : Jan Novak

Le grand corbeau (BQ)

Un croassement caverneux fait lever la tête (attention à ne pas tomber !). Un couple (formé pour la vie) de grands corbeaux niche par ici dans une falaise. Bien plus grand que ses cousins la corneille noire ou le corbeau freux, il peut se reconnaître grâce à sa queue plutôt en forme de losange. Persécuté, il a failli disparaître. Pourtant, c'est un oiseau omnivore mais surtout charognard qui fait un bon travail d'éboueur !

Crédit photo : Chevalier Robert - Parc national des Écrins

Le vallon du Fournel (BR)

Voici le côté sud du col de la Pousterle et sa vue sur le très long vallon du Fournel, connu pour ses mines, ses cascades de glace, ses chardons bleus, son canyon et autres trésors. En bas, c'est L'Argentière-la-Bessée. En haut, tout au fond, c'est le Champsaur !

Crédit photo : Jan Novak

Les Prés, hameau de Puy Saint Vincent (BS)

Le hameau des Prés est l’un des principaux de Puy-Saint-Vincent. Il est situé, comme le Puy ou les Alberts, sur un replat qui correspond à un épaulement glaciaire de l'ancien glacier de la Gyronde. Son nom, comme ceux de Prey d'Aval, Prey du milieu et Prey d'Amont rappelle qu'avant la construction de la station, prairies et cultures se partageaient l'espace.

Crédit photo : Marie-Geneviève Nicolas - Parc national des Écrins

Le faucon pèlerin (BT)

Des cris retentissent dans la falaise. Un couple de faucons pèlerins y niche régulièrement. Avion de chasse aux ailes effilées, c'est un prédateur redoutable des pigeons et autres oiseaux. Il a failli disparaître en raison des pesticides mais reste fragile car les œufs sont encore pillés pour la fauconnerie, bien que ce soit une espèce protégée. Il est aussi sensible au dérangement : il est déconseillé aux grimpeurs de faire de l'escalade dans cette zone au printemps.

Crédit photo : Fiat Denis - Parc national des Écrins

La céphalaire des Alpes (BU)

Ressemblant à une scabieuse de haute taille (jusqu'à 2 mètres) mais ayant des capitules jaune pâle, cette plante n'est pas commune. Pourtant là, à la croisée des chemins, elle s'est installée sur un petit bout de terrain, allez donc savoir pourquoi ! C'est une plante montagnarde ne vivant que dans l'ouest de l'arc alpin.

Crédit photo : Marie-Geneviève Nicolas - Parc national des Écrins

La station de Puy Saint Vincent (BV)

La toute première station a été créée aux Prés en 1968. Puis se fut la construction à partir de 1974 de la grande barre de 1600, qui correspond en tout point à l'architecture touristique d'alors. La nouvelle station de 1800, avec ses chalets en bois et en pierre date de 2005 : volumes plus modestes, matériaux se rapprochant des essences locales, c'est la 3ème génération de la station !

Crédit photo : Office de tourisme du Pays des Écrins

Le pic noir (BW)

Le plus grand oiseau de la famille des pics, adaptés morphologiquement à la vie arboricole. Il est facilement reconnaissable par sa couleur entièrement noire, avec une calotte rouge vif du front jusqu’à l’arrière de la nuque chez le mâle et seulement une tâche rouge chez la femelle. Il fréquente les espaces arborés nécessaires à son alimentation et à son mode de nidification. Il se nourrit principalement de fourmis et d'insectes qu'il prélève par des perforations dans l'écorce grâce à son bec acéré.

Crédit photo : Coulon Mireille - Parc national des Écrins

Les canaux d'irrigation (BX)

Le chemin longe un canal durant un moment. De nombreux canaux amenaient en effet l’eau du Torrent de la Combe jusqu’aux champs qui occupaient une grande place tout autour des villages de Puy Saint Vincent. En effet, les pentes situées au-dessus n’apportaient pas assez d’eau, c’est pourquoi, il a fallu réaliser cet important réseau de canaux d’irrigation.

Crédit photo : Office de tourisme du Pays des Écrins

Le Laus (BY)

Plusieurs anciens chalets ou hameaux d'alpage, souvent rénovés, sont disséminés à travers la station de Puy-Saint-Vincent. Voici les chalets du Laus. Le Laus est un toponyme désignant un lac. Juste après les chalets, en effet, se situe, non pas un grand lac, mais une zone plane et marécageuse, qui est sans doute un petit lac comblé. Inutile, donc, d'amener le pédalo !

Crédit photo : Marie-Geneviève Nicolas - Parc national des Écrins

La libellule à quatre taches (BZ)

Autour du lac circulent des libellules. L'une d'entre elles est assez facilement identifiable : la libellule à quatre taches. Elle se nomme ainsi car une tache est présente sur chacune de ses quatre ailes. La femelle pond ses oeufs sur la végétation flottante et les larves sont aquatiques. Elle se nourrit principalement de moustiques et de moucherons qu’elle capture dans les airs. C’est également dans les airs que le mâle et la femme s'accouplent... Une véritable acrobate !

Crédit photo : Damien Combrisson - Parc national des Écrins



Les chauves-souris forestières (CA)

Les chauves-souris ne vivent pas que dans les grottes ! En été, certaines espèces forestières s’abritent pendant le jour dans de vieux arbres creux ou des trous de pics. Les femelles peuvent aussi y faire une petite colonie où naîtront les petits (un par femelle). Dans cette forêt encore jeune sans trop de vieux arbres, des gîtes ont été installés pour aider les chauves-souris et mieux les étudier.

Crédit photo : Mireille Coulon - Parc national des Écrins

La chouette chevêchette (CB)

C’est au printemps qu’on peut entendre ce petit rapace nocturne ; ou en automne, période à laquelle il peut lancer de drôles de cris. D'activité diurne et crépusculaire, la chouette chevêchette est une prédatrice de passereaux et de petits rongeurs forestiers. Mais lorsqu'ils la repèrent, les passereaux n'hésitent à venir la houspiller en grand nombre afin de rendre vaine toute tentative d'attaque surprise. Elle est inféodée aux forêts de montagne où elle recherche les arbres à cavité de pic pour établir son nid.

Crédit photo : Christophe Albert - Parc national des Écrins

Le cerf (CC)

Le cerf s'est maintenant bien implanté dans le Pays des Écrins. On peut observer ses indices de présence : traces ou crottes, souvent en petits tapis. Le mâle perd ses bois à la fin de l'hiver (février-mai) puis ceux-ci repoussent jusqu’à fin août. Ils atteignent leur plein développement avant la période du rut (septembre), période à laquelle on peut entendre le brame. La femelle ne porte pas de bois.

Crédit photo : Telmon Jean-Philippe - Parc national des Écrins

Le belvédère des Têtes (CD)

Ce belvédère vaut le détour, non seulement pour son panorama ouvert sur la vallée du Fournel et celle de la Durance mais aussi pour le lieu même, avec ses quelques vieux mélèzes et le calcaire nu entaillé de petites crevasses résultant de l'érosion de la roche par les eaux froides de fonte de neige ou de pluie.

Crédit photo : Thibaut Blais

🏠 L’architecture de La Voile de Puy Saint Vincent 1600 (CE)

Cet ensemble immobilier d’envergure, dont la partie la plus élevée est appelée « La Voile », a été construit à partir de 1973 par une équipe d’investisseurs en charge de la construction de la station de 1600. Dessinée par l’architecte grenoblois Michel Ludmer du cabinet Les 3A, cette construction fonctionnant par paliers permet d’épouser les pentes avec sa silhouette, dessinée en forme d’élancement, structurée autour d’un mât, comme la voile d’un bateau posé sur une mer de neige. La Voile est inspirée de bâtiments emblématiques des stations touristiques, tels le « Paquebot des Neiges » à La Plagne et « La Grande Pyramide » à La Grande Motte. Bien qu’encore incomprise, cette architecture qui présente de nombreux avantages, dont celui de restreindre l’occupation de l’espace, pourrait mériter une labellisation « Patrimoine du XXème siècle ».

Crédit photo : Jan Novak

🕒 La restauration des canaux (CF)

L’agriculture de notre territoire a besoin d’eau car le climat d’influence méditerranéenne, est assez sec, avec des étés chauds. Pour remédier à cela, nos ancêtres ont créé des cours d’eau artificiels, appelés canaux. Ces derniers ont un double rôle car ils permettent d’une part, d’irriguer les prairies de fauche, les potagers ainsi que les champs de céréales autrefois, d’autre part, d’éviter les crues torrentielles en formant des drains. Actuellement, ces canaux sont toujours utilisés et gérés par des associations qui assurent leur fonctionnement et leur entretien, plusieurs fois dans l’année.

Crédit photo : Office de tourisme du Pays des Écrins

La maison à arcades (CG)

De nombreuses maisons typiques de l’architecture rurale de la Vallouise existent sur la commune de Puy Saint Vincent, en particulier des maisons à arcades, dans les hameaux des Alberts et des Prés. Ce type de construction se reconnaît à la présence de grands arcs en pierre du massif du Montbrison supportant des galeries de circulation. Ce style de galeries à arcades, importé au XVIIIème siècle par des maîtres maçons piémontais installés dans la vallée, est devenu caractéristique de l’architecture de la Vallouise. Élégantes et monumentales, ces arcades ont remplacé de modestes balcons de bois. Elles ont amélioré la circulation d’un niveau à l’autre de la maison (dépourvue d’escalier intérieur) tout en signifiant l’aisance de son propriétaire.

Crédit photo : Office de tourisme du Pays des Écrins

L’histoire de la station de Puy Saint Vincent (CH)

Puy Saint Vincent est la station référente de la Vallouise. Située côté Ubac de la vallée, elle est construite sur trois niveaux correspondant à une époque différente de construction de la station : 1400 construite dès la fin des années 1970, 1600, à partir de 1973 et 1800, à partir de 2005. Chaque niveau est desservi par un télésiège pour rejoindre le domaine skiable. Elle compte maintenant 35 pistes sur 75,4 kilomètres.

Crédit photo : Office de tourisme du Pays des Écrins

Le semi-apollon (CI)

Blanc, presque translucide parfois, avec juste quelques taches noires, ce papillon, cousin du plus connu grand apollon, vit dans les clairières des bois frais où il trouve la plante sur laquelle la femelle pond et dont se nourrissent ses chenilles : la corydale. C'est un papillon montagnard.

Crédit photo : Gourreau Jean-Marie - Parc national des Écrins

Les Prés, hameau de Puy Saint Vincent (CJ)

Le hameau des Prés est l’un des principaux de Puy-Saint-Vincent. Il est situé, comme le Puy ou les Alberts, sur un replat qui correspond à un épaulement glaciaire de l'ancien glacier de la Gyronde. Son nom, comme ceux de Prey d'Aval, Prey du milieu et Prey d'Amont rappelle qu'avant la construction de la station, prairies et cultures se partageaient l'espace.

Crédit photo : Marie-Geneviève Nicolas - Parc national des Écrins

Lecture de paysage (CK)

La vallée de la Vallouise affluente en rive droite de la Durance, comprend trois communes : Vallouise-Pelvoux, Les Vigneaux et en balcon, sur les hauteurs, Puy Saint Vincent. Cette longue vallée de 25 km est dominée par de nombreux sommets et s'étage de 980 m d'altitude, au confluent de la Durance à 4 102 m, la Barre des Écrins (point culminant du massif des Écrins) en couvrant 18 541 ha. Incrustée au cœur du massif cristallin, porte d'entrée du Parc national des Écrins, la vallée de la Vallouise regorge de richesses paysagères, faunistiques et floristiques exceptionnelles, diverses et variées.

Crédit photo : Office de tourisme du Pays des Écrins

Le Frêne (CL)

C'est l'un des arbres le plus commun, pourvu que le sol soit un peu frais. Il se caractérise par ses feuilles pennées, c'est-à-dire composées de plusieurs segments et en hiver se reconnaît par ses gros bourgeons noirs. Le frêne avait une grande importance dans la vie d'autrefois : son feuillage était utilisé pour nourrir le bétail et son bois pour la réalisation de nombreux objets tels que des manches outils.

Crédit photo : Marie-Geneviève Nicolas - Parc national des Écrins

Les Eyssarts (CM)

Le chemin traverse un lieu nommé « les Eyssarts » qui a donné son nom à ce circuit. Cette appellation vient du mot essart qui renvoie à « un endroit qui a été défriché, le plus souvent pour créer des terres agricoles ». Quelques prairies mais surtout d'anciens canaux et murets dissimulés sous la forêt reprenant ses droits attestent de cette occupation des sols passée.

Crédit photo : Dominique Vincent - Parc national des Écrins

Puy-Saint-Vincent : une station de ski à l’histoire étagée dans le temps et l’espace (CN)

1400 ... 1968/1970 : construction autour du bâti traditionnel des hameaux des Prés et des Alberts, de petits immeubles collectifs.
1400 ... 1970/1980 : construction à Pré d’Aval et Pré Soubeyran d’un secteur de villégiature de chalets individuels avec une urbanisation très peu denses et le maintien d’espaces ouverts (pas de haies, de clôtures).
1600 ... 1974 à 2005 : création d’une ville d’altitude avec la construction de « La Voile », grand immeuble blanc regroupant hébergements, commerces et services, typé « années 70 ».
1800 ...depuis 2005 : construction de petits bâtiments chalet collectifs de style contemporain.

Crédit photo : Parc national des Écrins - Thierry Maillet

Le sanglier (CO)

Cet animal bien connu est omnivore et peut aller haut en altitude. Il n'est pas rare d'observer dans les alpages ses boutis, les endroits où il a labouré le sol pour y trouver vers ou tubercules de plantes. Ses traces sont caractéristiques : les deux « pinces » (sabots de devant) sont larges et les deux « gardes » (sabots des deux doigts de derrière, généralement situés plus haut) apparaissent. Chez les autres ongulés de nos régions (cerf, chamois …) seules les pinces marquent le sol.

Crédit photo : Marc Corail

La tête d'Oréac (CP)

Ce petit sommet débonnaire offre une très belle vue sur les plus beaux sommets du massif, comme le Pelvoux, mais aussi sur la vallée de la Durance, ou encore le sauvage vallon du Fournel. On est également tout près de la crête Est de la Pendine, point culminant de la station de Puy-St-Vincent.

Le mélèze (CQ)

Emblème des Alpes du sud, ce résineux perdant ses aiguilles en hiver, se pare d’or et illumine la montagne à l’automne. Les mélézins sont entretenus par le pâturage des troupeaux. Sans eux, d’autres arbres comme le sapin ou différents pins peuvent pousser pour donner un autre type de forêt. Espèce pionnière, le mélèze ne craint pas la lumière pour s’installer. Son bois résistant et imputrescible a toujours servi pour la construction des maisons.

Crédit photo : Parc national des Écrins - Marie-Geneviève Nicolas

Les canaux d'irrigation (CR)

Le chemin longe un canal durant un moment. De nombreux canaux amenaient en effet l’eau du Torrent de la Combe jusqu’aux champs qui occupaient une grande place tout autour des villages de Puy Saint Vincent. En effet, les pentes situées au-dessus n’apportaient pas assez d’eau, c’est pourquoi il a fallu réaliser cet important réseau de canaux d’irrigation.

Crédit photo : Office de Tourisme du PDE

Le tremble (CS)

Un bouquet de trembles s'est installé à la croisée des chemins. Le tremble a un tronc lisse et verdâtre et des feuilles arrondies et crénelées prenant de magnifiques couleurs à l'automne. Le pétiole (la « queue ») de ses feuilles est aplati et tordu, aussi offre-t-il une prise au moindre souffle d'air, ce qui a pour effet de faire « trembler » le feuillage ! Il pousse dans les lieux au sol assez bien pourvu en eau.

Crédit photo : Parc national des Écrins - Marie-Geneviève Nicolas

La gesse de l'occident (CT)

Peu commune mais bien présente sur Puy-Saint-Vincent, cette plante forme de grandes et belles touffes en bordure du sentier. Elle porte de grandes grappes de fleurs jaunes, devenant brun orangé à maturité. Les gesses appartiennent à la même famille que les pois, les genêts, la glycine … Chez toutes ces plantes, les fleurs se ressemblent. La gesse occidentale pousse en lisière des bois ou dans les prairies plutôt fraîches. Elle vit dans les montagnes du sud de l'Europe … donc un peu méridionale aussi !

Crédit photo : Parc national des Écrins - Bernard Nicollet

La reine des prés (CU)

Aussi nommée spirée ulmaire, cette plante haute forme de grandes colonies dans les zones humides. Elle se repère grâce à ses panaches de toutes petites fleurs blanches dégageant un délicieux parfum. Elle a de multiples propriétés médicinales connues depuis l'antiquité. Elle contient de l'acide salicylique, précurseur de l'aspirine. C'est une cousine proche de la filipendule vulgaire, également nommée spirée filipendule.

Crédit photo : Parc national des Écrins

Le lis martagon (CV)

Dans les endroits les plus frais, le sentier est bordé de grandes plantes comme le géranium des bois, aux fleurs violettes, ou le lys martagon. Cette superbe plante a de grandes fleurs pendantes aux pétales recourbés, roses, mouchetés de pourpre, laissant apparaître les étamines orangées. Elle pousse dans les prairies et bois frais et, bien que commune ici, est rare dans bien des régions françaises. Sa cueillette est d'ailleurs interdite ou réglementée.

Crédit photo : Parc national des Écrins - Mireille Coulon

La mésange à longue queue (CW)

Des oiseaux s'agitent dans un arbre, et ne cessent d'aller et venir en poussant de petits cris. Ils sont rondouillards, tout en noir et beige rosé, avec une longue queue, ce qui leur a valu leur nom de mésange à longue queue. Cette espèce est sédentaire et vit toujours en petits groupes. Elle loge dans les forêts, les fourrés et même dans les jardins. Elle tisse un nid en boule, composé de lichens, de mousses et d'herbes sèches.

Crédit photo : Robert Chevalier - PNE

La chouette hulotte (CX)

A la nuit tombée, on peut entendre la chouette hulotte, rapace nocturne aux grands yeux noirs. Elle est sédentaire et vit en forêt, de préférence les forêts de feuillus. On peut l'entendre pendant une bonne partie de l'année. Le mâle lance ses ouuuuu ouuuuu, hululement qui lui a valu son nom vernaculaire de chat-huant. La femelle répond au mâle par des "kiwit" caractéristiques. C'est une chouette commune qui vit aux alentours de Puy-Saint-Vincent mais guère plus en altitude, ou vivent d'autres espèces de chouettes.

Crédit photo : Parc national des Écrins - Denis Fiat

La Gyronde (CY)

Une des particularités du cours d'eau qui draine toute la vallée, du glacier blanc à la Durance, est qu'à chaque confluence, il change de nom ! D'abord torrent du Glacier Blanc, il devient torrent de Saint-Pierre, puis torrent d'Ailefroide, Gyr et enfin Gyronde ! Jusqu'au 12ème siècle, il se nommait sur toute sa longueur Gérendoine, nom provenant d'une racine très ancienne signifiant « rivière des rochers » . Puis il a changé de nom plusieurs fois, et la Gyronde ne représente plus qu'un fragment de la rivière.

Crédit photo : Tron Lucien (collection)

La ripisylve (CZ)

Ripisylve, la « forêt des rives » est une forêt bien particulière peuplée de saules, d'aulnes auxquels peuvent s'ajouter peupliers, trembles ou bouleaux et bordant les cours d'eau. Elle présente de nombreux intérêts en termes de biodiversité, de prévention des risques naturels ou de lutte contre l'érosion des sols. Mais les différents usages et aménagements des cours d'eau l'ont fragmentée voire totalement fait disparaître.

Crédit photo : PDE

Le lis martagon (DA)

Le sentier d'accès est bordé de grandes plantes comme le géranium des bois, aux fleurs violettes, ou le lys martagon. Cette superbe plante a de grandes fleurs pendantes aux pétales recourbés, roses, mouchetés de pourpre, laissant apparaître les étamines orangées. Elle pousse dans les prairies et bois frais et, bien que commune ici, est rare dans bien des régions françaises. Sa cueillette est d'ailleurs interdite ou réglementée.

Crédit photo : Coursier Cyril

Le troglodyte mignon (DB)

Un chant sonore, long et coulant, avec de nombreux trilles, émane de la forêt. Quel coffre ! Ce chant puissant est lancé par un tout petit oiseau au corps rondelet et muni d'une courte queue souvent relevée, le troglodyte mignon. Il vit dans les forêts fraîches ayant un sous bois fourni ou les buissons au bord de l'eau. Il construit un nid en boule, souvent contre un rocher ou un vieux mur, d'où son nom de troglodyte.

Crédit photo : Coulon Mireille

Le rosier des Alpes (DC)

CA et là, la via ferrata est bordée d'un rosier qui ne pique pas ! Le rosier des Alpes est en effet un églantier ne possédant pas d'aiguillons ou seulement quelques uns. Il porte des fleurs d'un rose pourpre qui donneront des fruits (les cynorhodons) allongés et retombant. Il vit dans les endroits frais, souvent un peu à l'ombre des arbres. S'il est montagnard, il ne vit pas que dans les Alpes mais dans les massifs du centre et du sud de l'Europe.

Crédit photo : Mireille Coulon - Parc national des Ecrins

Le cuivré de la verge d'or (femelle) (DD)

Une petite merveille s'est posée sur une fleur. Un petit papillon, aux ailes orange vif bordées d'un liseré noir. C'est le cuivré de la verge d'or, une femelle, qui plus terne que le mâle, et orange pâle ponctuée de noir. Elle pond sur les oseilles sauvages où se développeront les chenilles. Et la verge d'or alors ? C'est une plante aux capitules jaune doré. Aucun lien avec le papillon, si ce n'est que l'une est dorée et l'autre est cuivré ! Ce cuivré fréquente les lisères de forêt et les prairies fleuries.

Crédit photo : Coulon Mireille

Le géranium des forêts (DE)

Le sentier est bordé de grosses touffes d'une plante aux fleurs violettes, le géranium des bois. Les feuilles sont palmées et divisées en 5 à 7 lobes incisés-dentés. Cette plante commune vit dans les prairies et les bois frais. Les « géraniums » des balcons sont en réalité des pélargoniums, lointains cousins originaires d'Afrique du Sud et cultivés à des fins ornementales.

Crédit photo : Nicolas Marie-Geneviève

Les prairies de fauche (DF)

S'il n'y a plus d'agriculteur sur Puy-Saint-Vincent, certaines prairies naturelles (non semées)sont encore fauchées par ceux venant de communes voisines. Il faut encourager ces pratiques agricoles qui permettent aux éleveurs d'être plus autonomes en foin (beaucoup de travail certes mais le foin est cher), aux bêtes d'avoir une nourriture de qualité et à la biodiversité de s'épanouir : une prairie peut abriter 70 à 80 espèces de plantes différentes, donc de très nombreux insectes et de nombreux oiseaux !

Crédit photo : Mireille Coulon - Parc national des Ecrins

L'hélicon des granites (DG)

Voici un escargot bien mal nommé ! En effet, il ne vit pas spécifiquement sur les roches granitiques, comme le montre ici une importante population de cette espèce, sur calcaire. Il se réfugie dans des casses (éboulis à gros blocs) humides et fraîches. Son corps et noir et il a une belle coquille de près de 2 cm de largeur, un peu aplatie. Il est peu commun et sa répartition ne se situe que dans une toute petite partie des Alpes.

Crédit photo : Combrisson Damien

L'ancolie des Alpes (DH)

Cette plante donne de très belles fleurs grandes et bleu azur, peu nombreuses sur la tige et un joli feuillage. Elle se rencontre dans les endroits frais de préférence sur calcaire. Elle est rare et protégée. Malheureusement, même un photographe bienveillant peut lui faire du tort en écrasant par mégarde de jeunes plants qui ne devaient fleurir que une ou deux années plus tard. Il faut donc être vigilant. Elle est endémique des Alpes occidentales.

Crédit photo : Cyril Coursier

Le panorama (DI)

Du sommet de la via ferrata, le panorama est vaste sur la vallée de Vallouise. On peut voir vers le nord ouest le sommet du Pelvoux et son glacier (quasi) somital et à sa gauche le Pic Sans Nom et L'Ailefroide. A sa droite, la langue terminale du Glacier Blanc.

Crédit photo : Maillet Thierry

La gentiane jaune (DJ)

Cette grande plante aux fleurs jaunes, commune dans les pâturages, est bien connue pour les propriétés toniques et apéritives de sa racine. Il ne faut cependant pas la confondre avec le vératre blanc d'allure semblable avant la floraison mais très toxique. Les feuilles de la gentiane sont disposées de façon opposée par rapport à la tige alors que chez le vératre elles sont alternes , c'est-à-dire échelonnées de part et d'autre de la tige.

Crédit photo : Coulon Mireille

Le pinson des arbres (DK)

Oiseau très commun, ce pinson vit aussi bien en forêt que dans les villages. Le mâle est plutôt dans les tons de rosé, avec une calotte gris bleu, la femelle plus terne dans les tons de gris vert. C'est un oiseau assez grégaire, hormis en période de reproduction et les oiseaux communiquent souvent entre eux par des « pink, pink ». Il est partiellement migrateur, les populations du nord de l'Europe viennent passer l'hiver en France et autres pays tempérés.

Crédit photo : Pascal Saulay