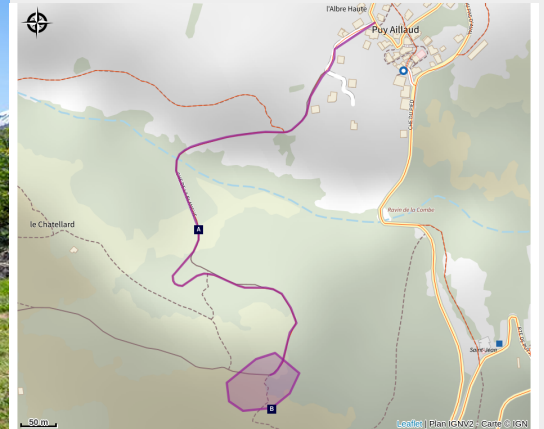


Puy-Aillaud - Zone de décollage

Parc national des Écrins



Puy-Aillaud - Site de décollage (Rogier Van Rijn)



Découvrez le charmant petit hameau de Puy-Aillaud et partez dans les airs rencontrer les plus beaux sommets des Écrins !

Spot mythique, facilement accessible et réputé pour protéger des vents, ce site de décollage est accessible aussi bien aux débutants qu'aux experts. En début de matinée, l'aérologie est relativement calme, tandis que les ascendances sont réputées pour se mettre en place et être plus soutenues au fur et à mesure de la journée. Ainsi, il est conseillé aux débutants de voler en matinée avant 11h, tandis que les vols suivants sont préconisés aux parapentistes confirmés. Puy-Aillaud est également réputé pour son accès au survol des 4000 m de la barre des Écrins en juillet et août, ainsi que pour être un spot avec le plus de journées praticables, avec plus de 300 jours volables dans l'année !

Infos pratiques

Pratique : Parapente

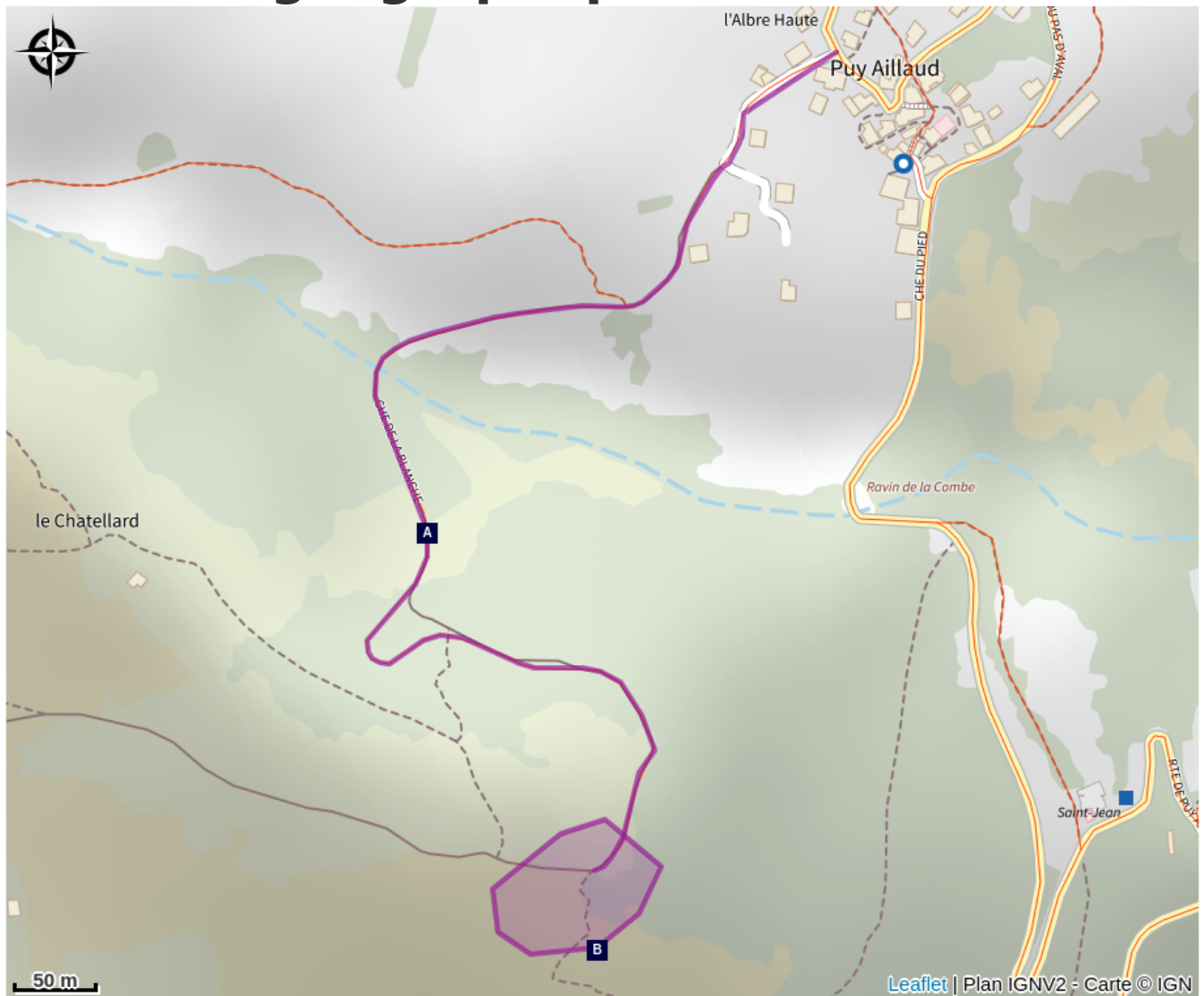
Thèmes : Faune, Flore,
Pastoralisme, Point de vue,
Sommet






Description






De la place de l'église de Vallouise-Pelvoux, prendre la route qui vous mènera au hameau du Villard de Vallouise. A l'entrée de ce hameau, tourner à droite en direction de Puy-Aillaud. Parvenu aux premières maisons, poursuivre la route qui passe en contrebas du hameau, et garer son véhicule en contrebas du départ du télési, dans l'épingle.

1. Au départ du hameau de Puy-Aillaud, continuer à pied quelques mètres sur la route goudronnée qui vous fera passer devant les dernières maisons du hameau et qui vous fera rejoindre le Chemin de la Blanche.
2. Juste après la dernière maison sur la gauche, continuez sur le Chemin de la Blanche en direction du Chatellard.
3. Après avoir traversé la forêt, vous arriverez sur un plateau herbeux, où se trouve la zone de décollage.

Situation géographique



-  Le hameau de Puy Aillaud (A)
-  La chapelle Saint-Jean (C)
-  Les oedipodes (E)
-  La gentiane jaune (G)
-  Le circaète Jean-le-Blanc (I)

-  Le moineau soulcie (B)
-  Le chêne pubescent (D)
-  Le moineau soulcie (F)
-  L'aigle royal (H)
-  Prairies de fauche (J)

Toutes les infos pratiques

i Les chiens de protection des troupeaux

En alpage, les chiens de protection sont là pour protéger les troupeaux des prédateurs (loups, etc.).

Lorsque je randonne, j'adapte mon comportement en contournant le troupeau et en marquant une pause pour que le chien m'identifie.

En savoir plus sur les gestes à adopter avec le dossier [Chiens de protection : un contexte et des gestes à adopter](#).

En cas de problème, racontez votre rencontre en répondant à cette [enquête](#).



! Recommandations

Se renseigner sur les conditions météorologiques avant de partir.

Lien du bulletin météo : <https://www.paysdesecrins.com/infos-pratiques-hiver/offices-de-tourisme-du-pays-des-ecrins/meteos>

En savoir plus sur la compréhension météorologique en parapente : https://www.ffp.asso.fr/wp-content/uploads/2013/03/Manuel_de_formation_parapente.pdf

Attention : Ces informations sont données à titre indicatif. Il est de votre responsabilité de vérifier le bulletin météo et les conditions de vol avant votre départ. Il est nécessaire d'avoir un niveau expérimenté afin de s'engager lors de conditions thermiques. L'Office de tourisme et le PNE ne pourront aucunement être portés responsable en cas d'accident. Il est également recommandé de faire appel à un professionnel, qui possède de fortes aptitudes techniques et de fortes connaissances du terrain.

Les professionnels du territoire :

Pollen Parapente : 06 28 05 69 75
<https://www.pollenparapente.com/infos-pratiques>

Esprit Parapente : 06 63 77 71 91
<https://www.esprit-parapente.com>

Coordonnées des secours : Secours Montagne : 04 92 22 22 22 ou 112

Rappel des recommandations majeures aux pilotes (issus du PNE) :

Ce message doit permettre au pilote de se comporter avec le maximum d'égards sans disposer de connaissances particulières. Le pilote qui tient compte des recommandations peut ainsi être sûr qu'il peut pratiquer son sport comme ami de la nature et sans mauvaise conscience.

1. S'en tenir aux places d'envol, itinéraires de vol et places d'atterrissage recommandés par les clubs et les écoles ; éviter les zones de tranquillité pour la faune, indiquées par les clubs, les écoles locales et les agents du Parc national des Ecrins.
2. Au-dessus de la limite des forêts, choisir son itinéraire de manière à survoler le plus haut possible le terrain à découvert.
3. Éviter les vastes zones non habitées, au-dessus de la limite des forêts.
4. Si le pilote aperçoit des animaux sauvages (par exemple des chamois ou des bouquetins), il dévie de sa trajectoire ou les survole aussi haut et tranquillement que possible.
5. Jusqu'à fin juillet, éviter de raser les rochers avec des nids d'aigles et s'éloigner d'eux s'ils manifestent de l'agressivité.

- *Respecter le travail des agriculteurs, exploitants et propriétaires*
- *Refermer toutes les clôtures*
- *Rapporter tous ses déchets*
- *Ne pas couper l'itinéraire à travers les prairies*

Équipement nécessaire :

- Aile
- Sellette
- Suspentes
- Commandes
- Accélérateur
- Radio, Variomètre, Altimètre, GPS
- Matériel de secours

En cas de doutes, s'adresser à des professionnels : moniteurs ou loueurs de matériels.

i Lieux de renseignement

Bureau d'Information Touristique de L'Argentière-La Bessée

23 Avenue de la République, 05120 L'Argentière-La Bessée

contact@paysdesecrins.com

Tel : +33(0)4 92 23 03 11

<https://www.paysdesecrins.com/>



Bureau d'Information Touristique de Puy Saint Vincent 1400

Les Alberts, 05290 Puy Saint Vincent 1400 m

contact@paysdesecrins.com

Tel : +33(0)4 92 23 35 80

<https://www.paysdesecrins.com/>



Bureau d'Information Touristique de Vallouise

Place de l'Eglise, 05340 Vallouise

contact@paysdesecrins.com

Tel : +33(0)4 92 23 36 12

<https://www.paysdesecrins.com/>



Maison du Parc de Vallouise

vallouise@ecrins-parcnational.fr

Tel : 04 92 23 58 08

<http://www.ecrins-parcnational.fr/>



Source



Pays des Ecrins

<https://www.paysdesecrins.com>

Sur votre chemin...



Le hameau de Puy Aillaud (A)

Puy Aillaud est le hameau habité en permanence le plus élevé de Vallouise (1580 m). Ce hameau a conservé quelques belles maisons traditionnelles.

Crédit photo : Jean-Philippe Telmon - Parc national des Écrins



Le moineau soulcie (B)

On peut souvent observer aux alentours de Puy Aillaud une petite troupe de moineaux soulcies. Ce gros moineau ainsi nommé car il a un grand sourcil (soulcie) blanc, a le dessus de la tête sombre, le dos brun rayé de clair, la poitrine et le ventre blancs striés de brun clair. Il a une petite tache jaune à la gorge, souvent non visible. C'est une espèce sédentaire.

Crédit photo : Damien Combrisson - Parc national des Écrins



La chapelle Saint-Jean (C)

Cette jolie petite chapelle du XVII^{ème} siècle, entourée du cimetière offre avec le banc situé devant sa façade, une aire de repos sympathique. Pour regarder courir les traileurs ?

Crédit photo : Office de tourisme Pays des Écrins



Le chêne pubescent (D)

La descente s'effectue sur une pente chaude où le maître des lieux est le chêne pubescent. C'est un petit chêne au port tordu et aux feuilles marcescentes : elles sèchent l'automne mais restent sur l'arbre tout l'hiver. Il a été nommé pubescent car ses jeunes rameaux, ses bourgeons et parfois le dessous de ses feuilles sont pubescents, c'est-à-dire recouverts d'un fin duvet. C'est un arbre poussant sur les pentes chaudes et sèches.

Crédit photo : Parc national des Écrins



Les oedipodes (E)

C'est en fin d'été et en début d'automne que ces criquets, encore à l'état de larves en juillet, se font remarquer. De couleur gris brun, on ne les remarque pas sur le sentier. Que l'on s'approche, ils s'envolent, laissant à la rétine un souvenir coloré de rouge ou de bleu, selon l'espèce. En effet, leurs ailes membraneuses, protégées au repos, sont rouges ou bleues et se dévoilent lorsqu'ils volent. Puis plus rien, l'insecte s'est reposé et l'on ne voit plus rien ...

Crédit photo : Delenatte Blandine - PNE



Le moineau soulcie (F)

A Puy-Aillaud vit en petit groupe un gros moineau bien moins fréquent que son cousin le moineau domestique, le moineau soulcie. Ainsi nommé car il a un grand sourcil (soulcie) blanc, il a le dessus de la tête sombre, le dos brun rayé de clair, la poitrine et le ventre blancs striés de brun clair. Il a une petite tache jaune

à la gorge, souvent non visible. C'est une espèce sédentaire.


Crédit photo : Damien Combrisson - PNE



La gentiane jaune (G)

Le décollage s'effectue sur un joli petit plateau où se situent de belles prairies. On peut y reconnaître la gentiane jaune, robuste plante de grande taille aux fleurs jaunes. Elle est bien connue pour les propriétés toniques et apéritives de sa racine et entre dans la composition de liqueurs. A ne pas confondre avec le vératre blanc d'allure semblable mais très toxique. Les feuilles de la gentiane sont opposées, celles du vératre alternes.

Crédit photo : Coulon Mireille - PNE



L'aigle royal (H)

Deux couples d'aigle nichent sur la commune de Vallouise-Pelvoux. Leur territoire est grand, d'autant plus grand qu'il est pauvre en ressource alimentaire, et farouchement défendu, comme chaque parapentiste le sait. Mais c'est un oiseau farouche pouvant abandonner son aire s'il est dérangé. Le couple, fidèle pour la vie, est sédentaire mais le jeune devra plus tard s'aventurer, parfois dans un autre massif, pour trouver un territoire et un compagnon ou une compagne.

Crédit photo : Christian Couloumy -PNE



Le circaète Jean-le-Blanc (I)

Un peu plus petit que l'aigle royal, mais plus gros qu'une buse variable, le circaète Jean-le-Blanc se reconnaît à son ventre ... blanc, moucheté de brun, et au dessus de sa tête et à son dos bruns. En chasse, il vole à altitude relativement basse pour un rapace de cette taille, souvent en vol stationnaire pour repérer ses proies, essentiellement des reptiles. En raison de ce régime alimentaire, il migre vers l'Afrique subsaharienne pour l'hiver. Il revient en mars.

Crédit photo : Robert Chevalier - PNE



Prairies de fauche (J)

Autrefois, même les parcelles les plus pentues, les plus exiguës et les plus éloignées étaient fauchées, à la main, pour obtenir le fourrage nécessaire à bien des mois d'hiver. Aujourd'hui, pour des raisons de rentabilité, seules les prairies pouvant être fauchées au tracteur ou parfois à la motofaucheuse, donc moins pentues, moins exiguës et souvent moins éloignées le sont, le complément étant acheté. Il faut conserver et respecter ces prairies, qui offrent un fourrage local et de qualité et qui sont de véritables réservoirs de biodiversité.

Crédit photo : PNE