

# Arrivée : Pallon - Camping

Parc national des Ecrins



Biaisse P2 Débarquement (Claude Margaux)



## Infos pratiques

---

Pratique : Canoë-kayak

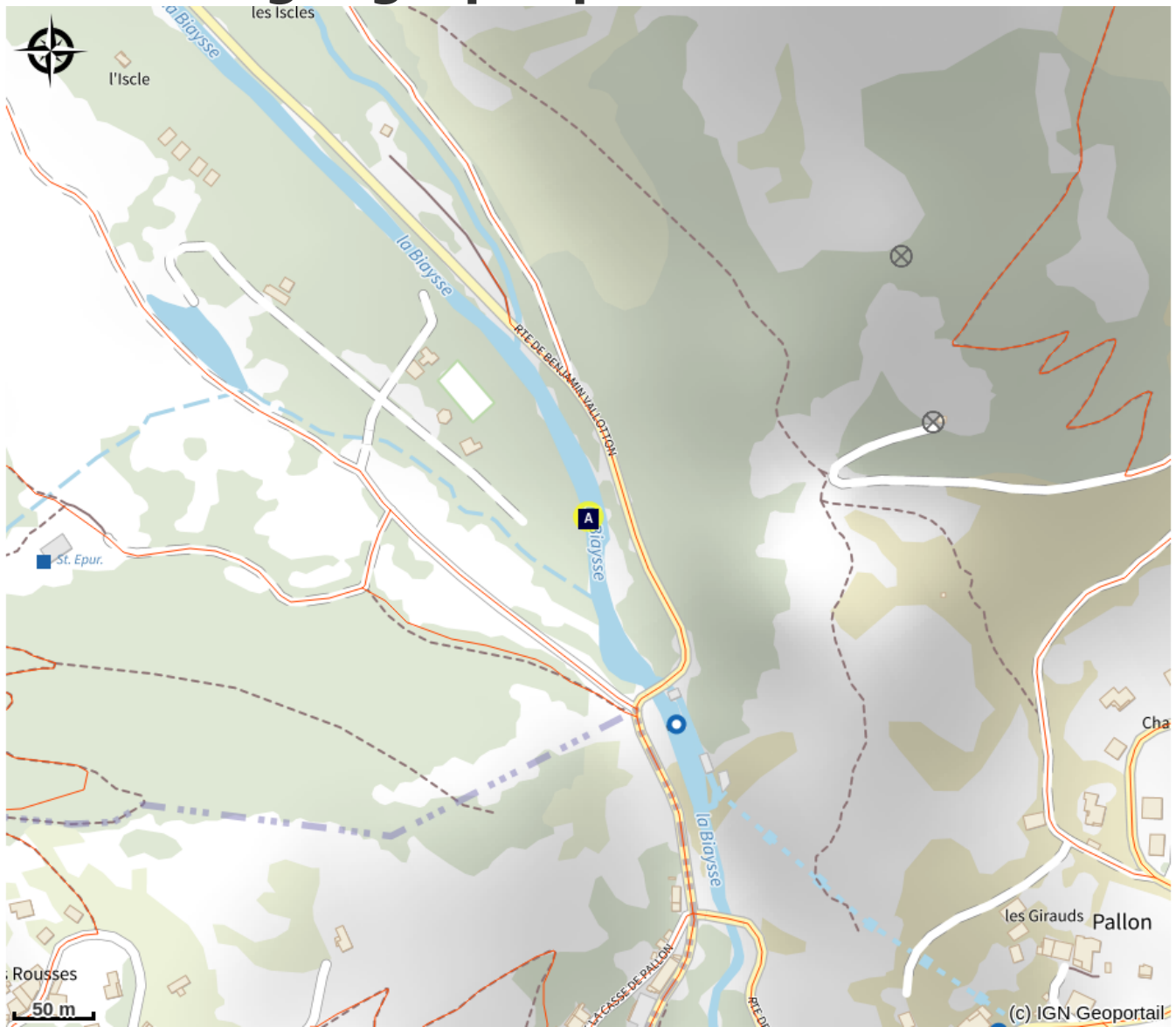
---



Type : Arrivée (débarquement)



# Description

**Pallon-Camping** : En arrivant sur le camping, s'arrêter en amont du pont juste avant le camping, en rive gauche, le long de la route.

# Situation géographique



-  Un tsunami médiéval ? (A)
-  L'aristoloche pistoloche (C)

-  Le genévrier sabine (B)
-  Petites et grandes migrations religieuses (D)

# Toutes les infos pratiques

## Source



Pays des Ecrins

<https://www.paysdesecrins.com>

# Sur votre chemin...

---



## Un tsunami médiéval ? (A)

Pallon marque l'entrée dans l'ancienne vallée glaciaire de Freissinières, fermée derrière un verre de roches dures. En fondant, les glaciers avaient laissé un lac piégé par ce verrou. La tradition rapporte la rupture, à plusieurs reprises, de ce barrage naturel. Les eaux, libérées brutalement dans le gouffre de Gourfouran, auraient provoqué au Moyen-Âge la ruine du village de Rame, installé dans la plaine.

Crédit photo : Office de tourisme Pays des Écrins

---



## Le genévrier sabine (B)

Arbuste s'étalant au sol, le genévrier sabine est très commun dans les prairies rocailleuses et les friches des versants chauds. Ses feuilles d'un vert sombre et mat, en forme de petites écailles, sont imbriquées le long des rameaux. Il ne pique donc pas... mais est plus redoutable car très toxique. Pour assaisonner les plats, mieux vaut ramasser les fruits du genévrier commun !

Crédit photo : Bernard Nicollet - Parc national des Écrins

---



## L'aristoloche pistoloche (C)

Le hameau de Pallon est installé dans un endroit bien exposé au soleil. Autour du village, une curieuse plante aux fleurs aux longues trompettes brunes pousse en bordure des clapiers d'épierrement des champs et prairies : c'est l'aristoloche pistoloche. Cette plante, à affinité méditerranéenne bénéficiant ici d'un climat chaud et sec, se trouve quasiment à sa limite septentrionale. C'est la plante hôte des chenilles d'un papillon rare et protégé : la Proserpine.

Crédit photo : Damien Combrisson - Parc national des Écrins

---



## Petites et grandes migrations religieuses (D)

Du fait de son implantation stratégique, l'histoire de Pallon est riche et mouvementée. A la croisée des chemins, Pallon est aujourd'hui une étape du GR 653D Montgenèvre - Arles qui suit la voie domitienne empruntée par les pèlerins d'Italie en route pour Compostelle et les pèlerins français en route pour Rome !

Crédit photo : Parc national des Écrins - Robert Chevalier