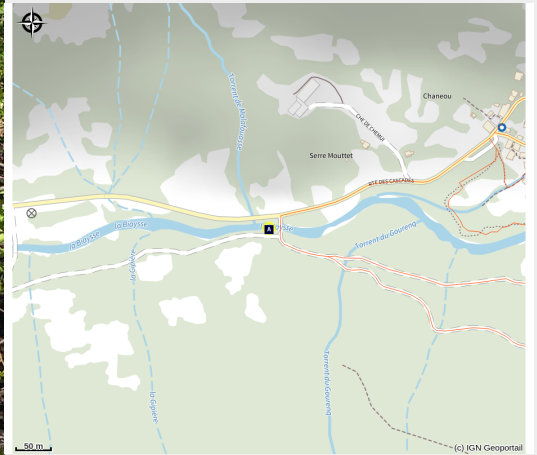


# Départ : Freissinières - Mairie

Parc national des Ecrins



Biaisse P2 Embarquement (Claude Margaux)



## Infos pratiques

Pratique : Canoë-kayak




Type : Départ (embarquement)




# Description

**Freissinières-Mairie** : En aval de Freissinières, en face de la mairie, une piste en terre part du parking et descend vers la rivière. Poursuivre cette piste, dépasser la ferme de la Biaysse et embarquer peu après en rive gauche.

# Situation géographique



-  La prêle (A)
-  Le cingle plongeur (C)
-  Freissinières (E)

-  La barbastelle (B)
-  L'huile de marmotte (D)
-  Le cingle plongeur (F)

# Toutes les infos pratiques

## En coeur de parc

Le Parc national est un territoire naturel, ouvert à tous, mais soumis à une **réglementation** qu'il est nécessaire de connaître pour préparer son séjour.



### Source




Pays des Ecrins

<https://www.paysdesecrins.com>

# Sur votre chemin...

---



## ✿ La prêle (A)

En bordure du ruisseau, en bordure du fossé, pousse une plante ressemblant à un gros écouvillon... ou à une queue de cheval, selon son imagination. C'est la prêle des champs, plante proche des fougères. Elle est connue pour ses propriétés médicinales, car elle contient beaucoup de silice, un puissant reminéralisant pour les os, les cartilages et la peau. Il existe plusieurs espèces de prêles.

Crédit photo : Cédric Dentan - Parc national des Écrins

---



## 🦇 La barbastelle (B)

Au village, des oiseaux font leur nid dans les vieux murs et des chauves-souris occupent les greniers. Certaines se cachent derrière les volets ouverts et bloqués contre le mur. Le barbastelle, une espèce de chauve-souris rare, et protégée comme toutes ces espèces. Le hameau des Ribes a le privilège d'en accueillir en été. Ce petit mammifère mangeant bon nombre d'insectes chaque nuit « déménage » souvent s'il est dérangé ou par simple précaution.

Crédit photo : Mireille Coulon - Parc national des Écrins

---



## 🐦 Le cincle plongeur (C)

Perché sur un bloc au milieu de la rivière, un oiseau trapu, à la queue courte, brun avec une grande bavette blanche, se balance de haut en bas avec la queue dressée. C'est le cincle plongeur ! Il plonge et ne réapparaît que quelques instants plus tard : il chasse ainsi, plongeant puis marchant à contre-courant au fond de l'eau en quête de larves aquatiques d'insectes, de petits crustacés ou petits poissons.

Crédit photo : Mireille Coulon - Parc national des Écrins



## ✿ L'huile de marmotte (D)

D'antan, l'huile permettait aux habitants de Freissinières de cuisiner mais aussi de s'éclairer. L'huile de noix ou d'amandes était difficile à produire du fait de l'altitude. Le prunier de Briançon résiste en montagne et les prunes jaunes de cet arbre fruitier contiennent des amandes. Ces amandes étaient pressées dans des moulins pour produire une huile aux vertus médicinales : l'huile de marmotte.

Crédit photo : Bernard Nicollet - Parc national des Écrins

---



## 🕒 Freissinières (E)

Le nom de la commune vient de freisse nière qui signifiait : frêne noir. Dans les communautés montagnardes, le frêne était un auxiliaire précieux de l'homme. Les feuilles servaient de fourrage pour les chèvres et les lapins, les branches étaient utilisées pour fabriquer des manches d'outils, c'était aussi un excellent bois de chauffage et on l'utilisait pour ses vertus médicinales.

Crédit photo : Maillet Thierry

---



## 🇫🇷 Le cincle plongeur (F)

On peut souvent observer le cincle plongeur, qui comme son nom l'indique plonge ! Puis il marche à contre-courant au fond de l'eau pour chasser des larves aquatiques d'insectes ou des petits crustacés, soulevant les galets avec son bec pour les déloger. C'est un indicateur de la présence de ces petits animaux et donc de la bonne qualité des eaux.

Crédit photo : Coulon Mireille