
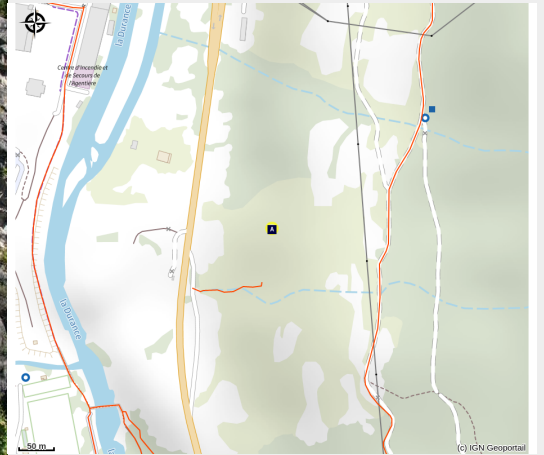


# Le carbetissimo

Parc national des Ecrins



(Nicolas Bianchi - Parc national des Ecrins)



Une des belles voies du secteur. On commence par remonter une écaille franche qui mène à un petit surplomb. Chouette jusqu'au bout.

## Infos pratiques

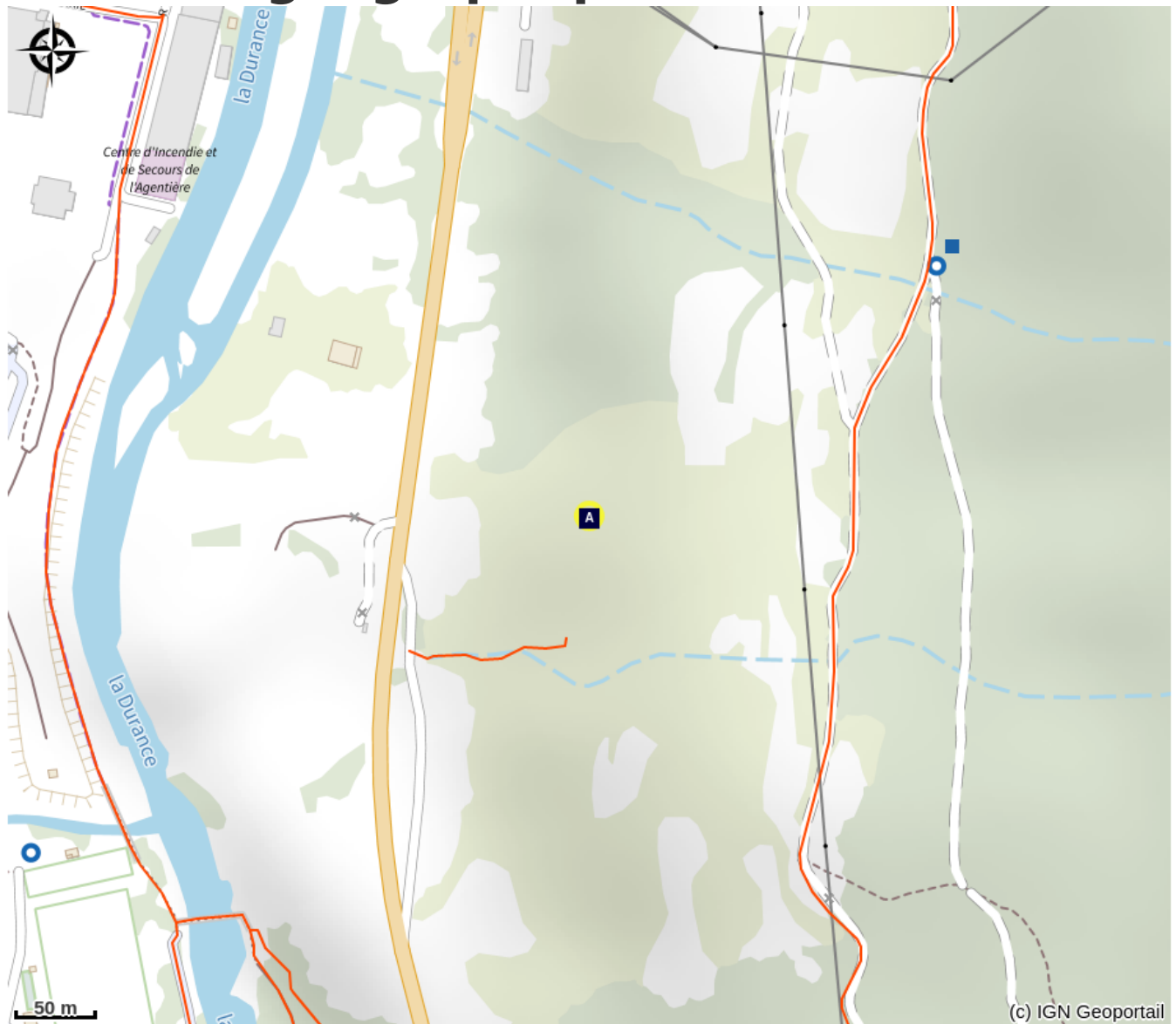
Pratique : Escalade



Hauteur : 15 m


Type : Voie simple

Cotation : 6b

# Situation géographique



-  La Durance (A)
-  La conduite forcée (C)

-  Le Fournel (B)
-  L'Alexanor (D)

# Toutes les infos pratiques

## **Recommandations**

Possibilité de jouer avec des friends moyens à gros.

L'encadrement par un professionnel de la montagne diplômé pour la pratique de l'escalade est recommandé.

**Pour des informations plus précises, veuillez consulter le topo Briançon Climbs de 2022.**



## **Matériel**

7 dégaines + relais.

Corde de 50 m.

Casque.

## **Équipement**

Scellements. Relais sur chaîne.

# Sur votre chemin...

---



## La Durance (A)

La Durance est la plus importante rivière de Provence. Elle prend sa source sur la commune de Montgenèvre à 2 390 m d'altitude, pour rejoindre le Rhône, au sud d'Avignon. Cette rivière est « pluvio-nivale », c'est-à-dire que son débit dépend de l'apport naturel en eau dû à la fonte des neiges et aux pluies. Ainsi, elle représente un véritable terrain de jeux pour les kayakistes de l'Europe.

Crédit photo : Office de tourisme du Pays des Écrins

---



## Le Fournel (B)

Le Fournel prend sa source dans la vallée du Fournel, au cœur du Parc national des Écrins et se jette dans la Durance vers le stade d'eau vive. Il est connu pour être un canyon très ludique pour les hauts-alpins et le plus fréquenté du Haut Val Durance. Il est idéal pour une initiation à la verticalité notamment par la présence de plusieurs sauts, toboggans et rappels. Son accès est autorisé d'avril à octobre et est réglementé car il se situe en aval d'une prise d'eau EDF, ce qui présente un réel danger.

Crédit photo : Office de tourisme du Pays des Écrins


---



## La conduite forcée (C)

C'est à la fin du XIX<sup>ème</sup> siècle et au début du XX<sup>ème</sup> siècle que l'hydroélectricité prend toute son ampleur à L'Argentière-la-Bessée. De l'eau dévalant des montagnes, il y en a ici pour produire de l'électricité, à l'heure où on ne sait pas encore la transporter, quitte à la détourner, en creusant nombre de galeries et de conduites forcées. La production d'aluminium peut commencer, de même qu'une activité de quartz fondu, pour fabriquer des verres spécialisés pour la chimie.

Crédit photo : Parc national des Écrins (collection)



## L'Alexanor (D)

Ce très beau papillon rare ressemble à s'y méprendre à deux autres papillons plus communs : le flambé et le machaon. Il vit sur les côteaux calcaires et chauds. Bien que protégé, il est menacé par la diminution de son habitat du fait notamment de l'urbanisation et par sa capture et son commerce (illégaux) pour les collectionneurs.

Crédit photo : Mireille Coulon - Parc national des Écrins