

Le juste prix



(Nicolas Bianchi - Parc national des Ecrins)



Une section sur furieuses verticales. La suite se détend pour une belle escalade technique.

Infos pratiques

Pratique : Escalade




Hauteur : 15 m

Type : Voie simple

Cotation : 7b

Situation géographique



-  Le mouflon (A)
-  L'ancienne épicerie du quartier (C)
-  Le canal de Serre-Duc (E)
-  Les cultures d'antan (G)
-  Torrent de Bouchouse (I)
-  La lavande à feuilles étroites (B)
-  Le four banal de Bathéoud du Haut (D)
-  Vue sur la vallée de la Durance (F)
-  Les canaux d'irrigation (H)
-  La Roche-de-Rame (J)

Toutes les infos pratiques

Recommandations

Bloc et à doigts. Bien se chauffer...

L'encadrement par un professionnel de la montagne diplômé pour la pratique de l'escalade est recommandé.

Pour des informations plus précises, veuillez consulter le topo Briançon Climbs de 2022.


Matériel

7 dégaines + relais

Équipement

Spits de 12, relais sur chaîne

Sur votre chemin...



Le mouflon (A)

Une petite population de mouflons fréquente les lieux. Le mouflon méditerranéen, issu de croisements entre mouflons de Corse et d'autres espèces de mouflons ou de moutons, a été introduit il y a plusieurs décennies par les sociétés de chasse. C'est un animal mal adapté à la neige, aussi se tient-il sur les pentes sud vite déneigées. Le mâle arbore de grandes cornes enroulées. Les femelles, le plus souvent sans corne, peuvent parfois en avoir, droites et peu développées.

Crédit photo : Cyril Coursier - Parc national des Écrins



La lavande à feuilles étroites (B)

La lavande à feuilles étroites possède des feuilles gris verdâtre et des fleurs violettes. Elle s'installe dans les zones ensoleillées, rappelant que le Pays des Écrins se situe dans les Alpes du Sud ! Cette plante, à ne pas confondre avec le lavandin, pousse en effet naturellement dans les pentes rocailleuses des montagnes du Midi. Le mot « lavande » viendrait du latin laver. Cette étymologie laisse supposer que l'on utilisait déjà très tôt la lavande pour parfumer le linge.

Crédit photo : Bernard Nicollet - Parc national des Écrins



L'ancienne épicerie du quartier (C)

Dans le hameau typique du Bathéoud, et plus précisément dans la maison située ici, existait une épicerie. Prisée par les habitants de ce petit hameau, elle leur facilitait le quotidien lorsque les moyens de transports n'étaient pas aussi développés qu'à l'époque actuelle. Cette échoppe permettait aux habitants de se rencontrer lors des commissions, un véritable lieu de vie et d'échanges.

Crédit photo : juliette.primpier



Le four banal de Bathéoud du Haut (D)

Aujourd'hui, acheter une baguette de pain est une action quotidienne plus ou moins banale. Cependant, jusqu'après la Seconde Guerre mondiale, les habitants du hameau du Bathéoud fabriquaient leurs propres pains grâce au four banal. La cuisson du pain était un jour de fête car la production de pain était rare, ce dernier se devait d'être conservable plusieurs mois...

Crédit photo : Office de tourisme Pays des Écrins



Le canal de Serre-Duc (E)

Entre le Bathéoud et la pente rocheuse se trouve le quartier de Serre-Duc. La circulation de l'eau était permise par le canal d'irrigation de Serre-Duc. Il est aujourd'hui abandonné mais son tracé est toujours visible entre les pins et les lavandes. Sa prise d'eau était située en amont du Coumbal de Satan et le canal permettait l'arrosage de tout le quartier.

Crédit photo : Office de tourisme Pays des Écrins



Vue sur la vallée de la Durance (F)

Protégée des influences atlantiques par le Massif du Pelvoux, la haute vallée de la Durance est soumise à un climat très sec, avec de fortes variations saisonnières de température. Elle abrite des pelouses qui s'apparentent aux steppes d'Europe centrale et sont rares en France. Elle est intégrée dans le site Natura 2000 "Steppique durancien et queyrassien".

Crédit photo : Office de tourisme Pays des Écrins



Les cultures d'antan (G)

Située sur la rive gauche de la Durance, la commune de La Roche-de-Rame jouit de belles terrasses ensoleillées où des hameaux sont venus s'implanter. Cette situation a également permis le développement de nombreux vergers favorisant la production de plusieurs fruits et notamment les abricots. Cependant aujourd'hui, ces vergers sont à l'abandon et peu d'agriculteurs sont restés dans la vallée.

Crédit photo : Office de tourisme Pays des Écrins



💧 Les canaux d'irrigation (H)

À flanc de montagne, vous pouvez découvrir des anciens canaux d'irrigation qui sont encore en partie utilisés aujourd'hui par les habitants du hameau pour leurs jardins et les champs. La spécificité climatique de ce versant rend la maîtrise de l'eau nécessaire pour les cultures.

Crédit photo : Office de tourisme Pays des Écrins



💧 Torrent de Bouchouse (I)

Le Torrent de Bouchouse est alimenté par le torrent de la Pisse et du Pansier à 1 900 m. Il approvisionne la commune de La Roche-de-Rame en la traversant. Ce torrent s'écoule ensuite dans la Durance en contre-bas de la commune.

Crédit photo : Office de tourisme du Pays des Écrins



🏠 La Roche-de-Rame (J)

Magnifique point de vue sur la commune de la Roche-de-Rame ! Cette commune se situe sur la rive gauche de la Durance. Comme à L'Argentière-la-Bessée, son histoire récente est fortement marquée par l'industrialisation du début du 20ème siècle. Bien connue pour son plan d'eau naturel, un lac d'origine glaciaire, la commune égrène ses hameaux sur le versant. Plus haut, deux immenses vallons, dont celui de Bouchouse, s'enfoncent dans le massif faisant charnière avec le Queyras.

Crédit photo : Office de tourisme du Pays des Écrins