
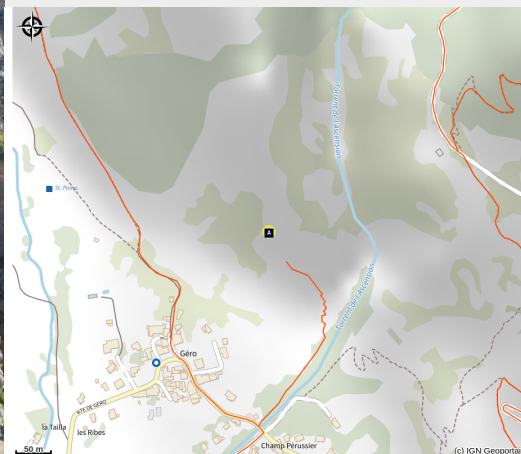


Black feet



(Nicolas Bianchi - Parc national des Ecrins)



Départ cool, puis escalade technique sur un rocher assez sculpté, typique du coin.

Infos pratiques

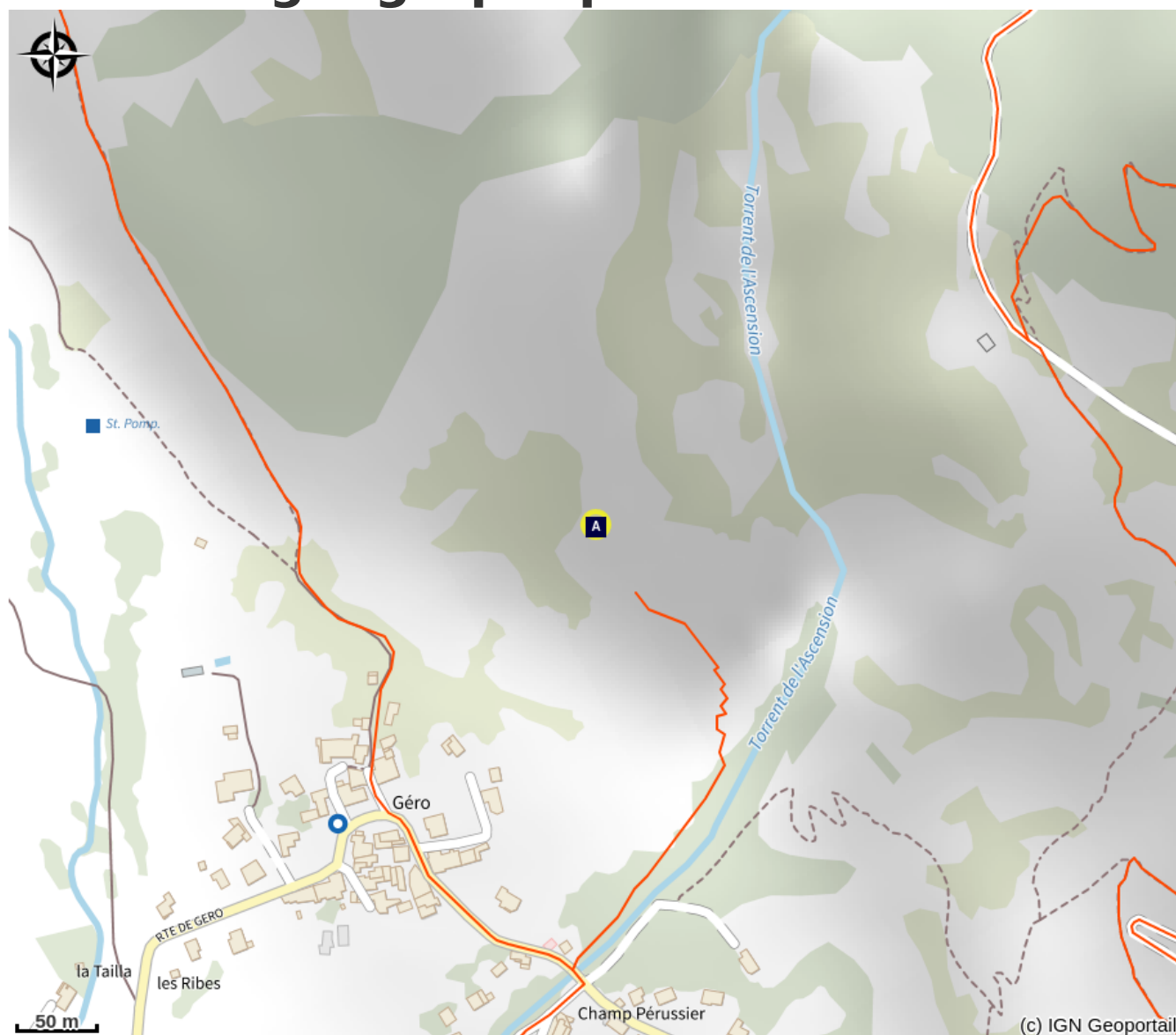
Pratique : Escalade

Hauteur : 25 m

Type : Voie simple

Cotation : 6b

Situation géographique



 La Roche-de-Rame (A)

Toutes les infos pratiques

Recommandations

1 spit pour se vacher au pied de la voie

L'encadrement par un professionnel de la montagne diplômé pour la pratique de l'escalade est recommandé.

Pour des informations plus précises, veuillez consulter le topo Briançon Climbs de 2022.

Matériel

9 dégaines + relais

Équipement

Spits de 12, relais sur chaine

Sur votre chemin...



La Roche-de-Rame (A)

La commune de la Roche-de-Rame se situe entièrement sur la rive gauche de la Durance. Comme à L'Argentière-la-Bessée, son histoire récente est fortement marquée par l'industrie en pleine expansion au début du XXème siècle. Bien connue pour son plan d'eau naturel, un lac d'origine glaciaire, la commune égrène ses hameaux sur le versant. Plus haut, deux immenses vallons s'enfoncent dans le massif faisant charnière avec le Queyras.

Crédit photo : Office de tourisme du Pays des Écrins