
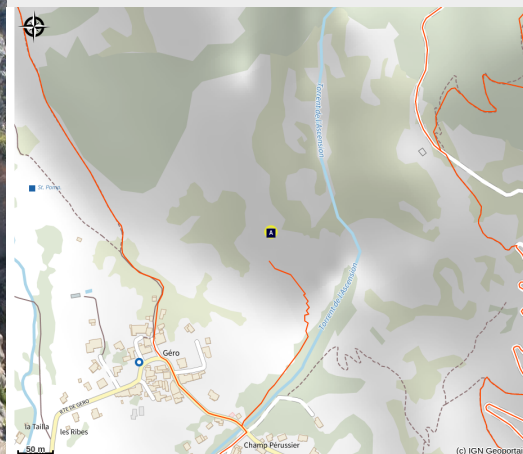


# Red Nose



(Nicolas Bianchi - Parc national des Ecrins)



Les doigts dans une fissure, et les pieds à la recherche des reliefs alentours.

## Infos pratiques

---

Pratique : Escalade

---

Hauteur : 20 m

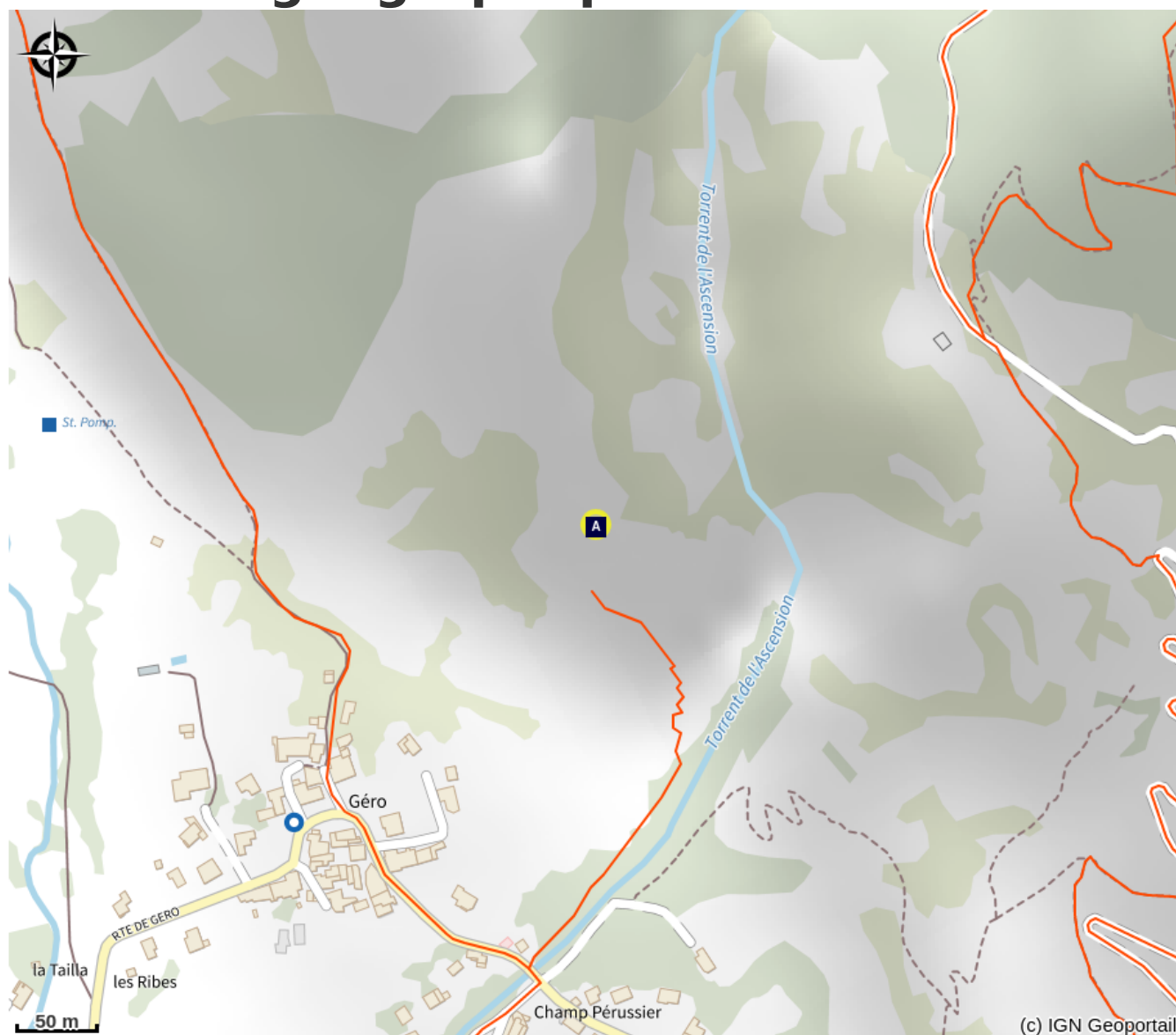
---

Type : Voie simple

---

Cotation : 5c+

# Situation géographique



 La Roche-de-Rame (A)

# Toutes les infos pratiques

## **Recommandations**

On peut se vacher au pied de la voie.

L'encadrement par un professionnel de la montagne diplômé pour la pratique de l'escalade est recommandé.

**Pour des informations plus précises, veuillez consulter le topo Briançon Climbs de 2022.**

## **Matériel**

9 dégaines + relais

## **Équipement**

Spit de 12, relais sur chaîne

# Sur votre chemin...

---



## La Roche-de-Rame (A)

La commune de la Roche-de-Rame se situe entièrement sur la rive gauche de la Durance. Comme à L'Argentière-la-Bessée, son histoire récente est fortement marquée par l'industrie en pleine expansion au début du XXème siècle. Bien connue pour son plan d'eau naturel, un lac d'origine glaciaire, la commune égrène ses hameaux sur le versant. Plus haut, deux immenses vallons s'enfoncent dans le massif faisant charnière avec le Queyras.

Crédit photo : Office de tourisme du Pays des Écrins