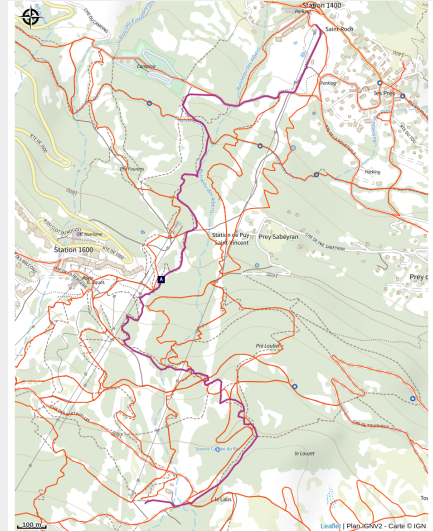


Easy going

Parc national des Ecrins



(Rogier van Rijn)



« Easy going » traduction « facile à vivre »
Piste assez sportive.

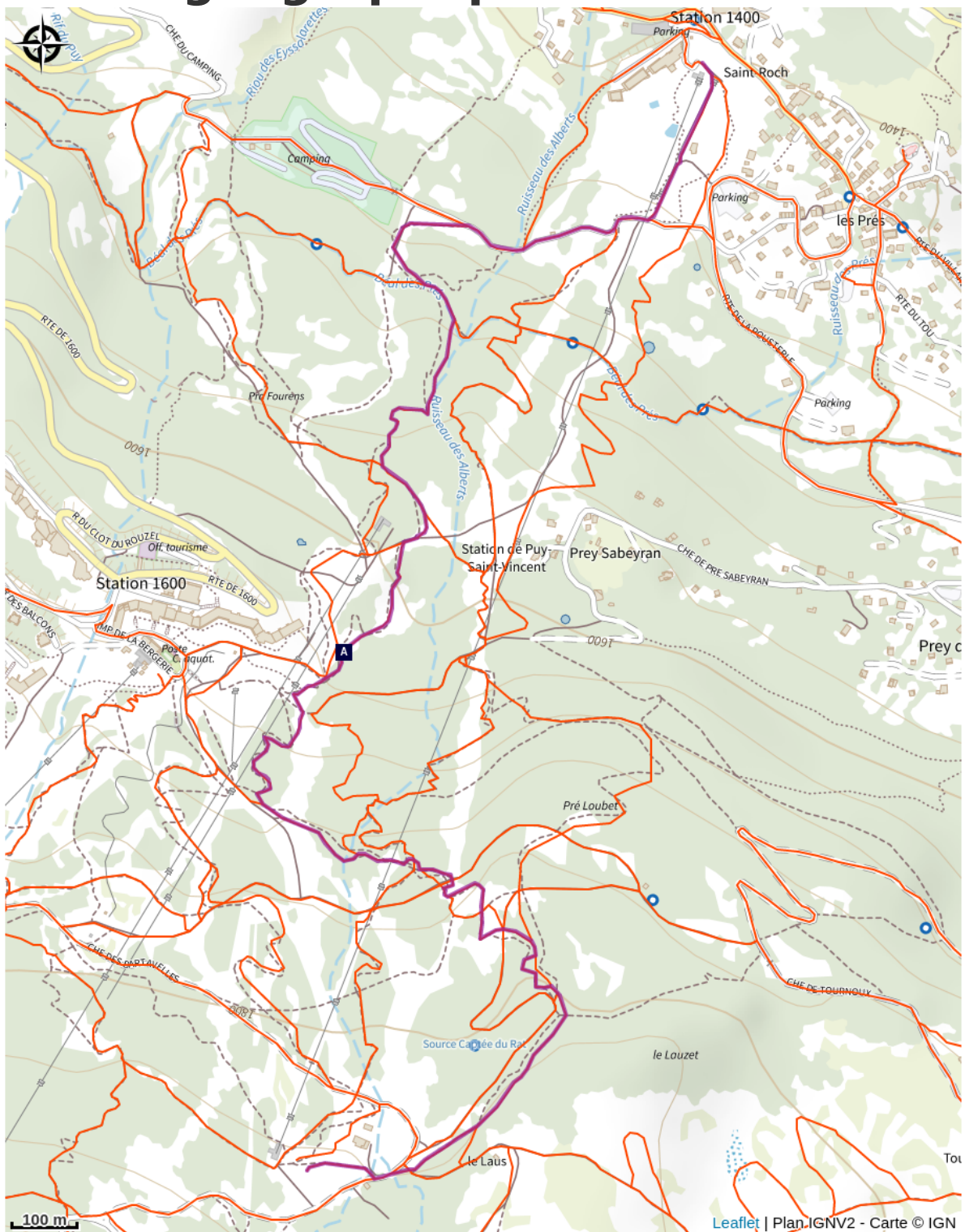
Piste assez technique, sans difficulté majeure,
alternance de single track et parties shapées,
avec un super passage typé enduro dans le
dernier bois.

Infos pratiques











Pratique : Bike park

Niveau : Facile

Situation géographique



-  Le sentier du Facteur (A)
-  Le frêne (C)
-  L'église de Sainte-Marie-Madeleine et ses 2 cadrans solaires (E)
-  Tournoux (G)
-  Le Laus (I)
-  La fauvette à tête noire (B)
-  Le Semi-Apollon (D)
-  Le lis martagon (F)
-  Les Prés, hameau de Puy Saint Vincent (H)
-  L'architecture de La Voile de Puy Saint Vincent 1600 (J)

-  La restauration des canaux (K)
-  L'histoire de la station de Puy Saint Vincent (M)
-  Les Prés, hameau de Puy Saint Vincent (O)
-  Puy-Saint-Vincent : une station de ski à l'histoire étagée dans le temps et l'espace (Q)
-  Le lis martagon (S)
-  La maison à arcades (L)
-  Le semi-apollo (N)
-  Lecture de paysage (P)
-  La reine des prés (R)
-  La chouette hulotte (T)

Toutes les informations pratiques

Recommandation

Prendre le télésiège des Prés à la station Puy-Saint-Vincent 1400 pour aller au point de départ de la descente (accès payant). Au delà du 29 août, la station est généralement fermée. Se renseigner sur les dates d'ouverture.

La pratique du VTT est sous votre entière responsabilité.

Réglementation : la pratique du vélo de descente sur le Bike Park est réglementée par arrêté municipal N°2019.17.

Ces informations sont données à titre indicatif. Il est de votre responsabilité de vérifier le bulletin météo ou de faire appel à un professionnel si nécessaire.

Coordonnées des secours : Secours Montagne : 112

Rapporter tous ses déchets.

Ne pas couper l'itinéraire à travers les prairies.

Équipement

Casque obligatoire, protection dorsale, genouillères et gants fortement conseillés.

Accessibilité

Transports en commun : <https://services-zou.maregionsud.fr/fr/>

Pensez au covoiturage : www.blablacar.fr

Accès routier : À L'Argentière-la-Bessée, quitter la N94 pour prendre la D994E en direction de Puy-Saint-Vincent - Vallouise. A la sortie des Vigneaux, prendre la D4 en direction de la station Puy-Saint-Vincent 1400.

Parking conseillé : parking de la station Puy-Saint-Vincent 1400

Pour plus de renseignements, s'adresser au Bureau d'Information Touristique le plus proche du départ.


Sur votre route...



Le sentier du Facteur (A)

Autrefois, le facteur empruntait ce même chemin quotidiennement : il partait de Vallouise, déposait les courriers à Puy-Saint-Vincent et redescendait à Vallouise en faisant une halte aux hameaux de Parcher. L'hiver, quand les chutes de neige étaient trop importantes, ce sont les Traversouires (les habitants de Puy-Saint-Vincent) qui chaussaient des raquettes et se munissaient de pelles pour tracer le chemin du facteur jusqu'à Vallouise.

Crédit : Christophe Albert - Parc national des Écrins



La fauvette à tête noire (B)

Cachée dans la ramure des arbres, la fauvette à tête noire se signale par son chant sonore et flûté. La tête est ornée d'une calotte noire chez le mâle, rousse chez la femelle. Le reste du plumage est grisâtre avec le ventre plus clair que le dos. C'est un oiseau migrateur se rendant au Maghreb pour hiverner ; cependant de plus en plus d'oiseaux font une migration partielle, se rendant dans le sud de la France pour passer l'hiver.

Crédit : Mireille Coulon - Parc national des Écrins



Le frêne (C)

C'est l'un des arbres le plus commun, pourvu que le sol soit un peu frais. Il se caractérise par ses feuilles pennées, c'est-à-dire composées de plusieurs segments et en hiver se reconnaît par ses gros bourgeons noirs. Le frêne avait une grande importance dans la vie d'autrefois : son feuillage était utilisé pour nourrir le bétail et son bois pour la réalisation de nombreux objets tels que des manches outils.

Crédit : Marie-Geneviève Nicolas - Parc national des Écrins



Le Semi-Apollon (D)

Ce papillon aux ailes hyalines, blanc translucide, marquées de deux taches noires vole dans les clairières ou en lisière de bois, là où pousse la plante hôte de ses chenilles, la corydale. Semblant abondante localement, c'est pourtant une espèce en forte régression et protégée.

Crédit : Mireille Coulon - Parc national des Écrins



L'église de Sainte-Marie-Madeleine et ses 2 cadrans solaires (E)

La charmante petite église Sainte-Marie-Madeleine-des-Prés qui date du XVI^{ème} siècle se trouve dans le hameau des Prés. Elle est entourée par un mur et un cimetière. Sur les murs de l'église, deux cadrans solaires sont visibles, tous deux gravés et peints sur enduit en 1718 : l'un placé au-dessus de la porte, déclinant de l'après-midi, avec comme devise est « *Pour un momt (moment) de délices, une éternité de supplices* » qui fait allusion à la vie de Sainte Marie-Madeleine, célèbre pécheresse, vénérée comme modèle de pénitence, l'autre, déclinant du matin qui porte la devise latine « *Ars longa, vita brevis* » se traduisant par « l'apprentissage est long, la vie brève ».

Crédit : Office de tourisme Pays des Écrins



Le lis martagon (F)

Dans les endroits les plus frais, le sentier est bordé de grandes plantes comme le géranium des bois, aux fleurs violettes, ou le lys martagon. Cette superbe plante a de grandes fleurs pendantes aux pétales recourbés, roses, mouchetés de pourpre, laissant apparaître les étamines orangées. Ses feuilles sont allongées et verticillées. Elle pousse dans les prairies et bois frais et, bien que commune ici, est rare dans bien des régions françaises. Sa cueillette est d'ailleurs interdite ou réglementée.

Crédit : Marie-Geneviève Nicolas - Parc national des Écrins



Tournoux (G)

Le plateau de Tournoux est un petit paradis avec ses prairies fraîches, ses quelques chalets rénovés de pierre et de mélèze et sa vue sur la Tête d'aval, imposant sommet calcaire faisant partie du massif du Montbrison. Que ce soit en VTT, à pied ou en ski de fond en hiver, on a toujours envie d'y faire une petite pause !

Crédit : Jan Novak



Les Prés, hameau de Puy Saint Vincent (H)

Le hameau des Prés est l'un des principaux de Puy-Saint-Vincent. Il est situé, comme le Puy ou les Alberts, sur un replat qui correspond à un épaulement glaciaire de l'ancien glacier de la Gyronde. Son nom, comme ceux de Prey d'Aval, Prey du milieu et Prey d'Amont rappelle qu'avant la construction de la station, prairies et cultures se partageaient l'espace.

Crédit : Marie-Geneviève Nicolas - Parc national des Écrins



Le Laus (I)

Plusieurs anciens chalets ou hameaux d'alpage, souvent rénovés, sont disséminés à travers la station de Puy-Saint-Vincent. Voici les chalets du Laus. Le Laus est un toponyme désignant un lac. Juste après les chalets, en effet, se situe, non pas un grand lac, mais une zone plane et marécageuse, qui est sans doute un petit lac comblé. Inutile, donc, d'amener le pédalo !

Crédit : Marie-Geneviève Nicolas - Parc national des Écrins



L'architecture de La Voile de Puy Saint Vincent 1600 (J)

Cet ensemble immobilier d'envergure, dont la partie la plus élevée est appelée « La Voile », a été construit à partir de 1973 par une équipe d'investisseurs en charge de la construction de la station de 1600. Dessinée par l'architecte grenoblois Michel Ludmer du cabinet Les 3A, cette construction fonctionnant par paliers permet d'épouser les pentes avec sa silhouette, dessinée en forme d'élanement, structurée autour d'un mât, comme la voile d'un bateau posé sur une mer de neige. La Voile est inspirée de bâtiments emblématiques des stations touristiques, tels le « Paquebot des Neiges » à La Plagne et « La Grande Pyramide » à La Grande Motte. Bien qu'encore incomprise, cette architecture qui présente de nombreux avantages, dont celui de restreindre l'occupation de l'espace, pourrait mériter une labellisation « Patrimoine du XXème siècle ».

Crédit : Jan Novak



La restauration des canaux (K)

L'agriculture de notre territoire a besoin d'eau car le climat d'influence méditerranéenne, est assez sec, avec des étés chauds. Pour remédier à cela, nos ancêtres ont créé des cours d'eau artificiels, appelés canaux. Ces derniers ont un double rôle car ils permettent d'une part, d'irriguer les prairies de fauche, les potagers ainsi que les champs de céréales autrefois, d'autre part, d'éviter les crues torrentielles en formant des drains. Actuellement, ces canaux sont toujours utilisés et gérés par des associations qui assurent leur fonctionnement et leur entretien, plusieurs fois dans l'année.

Crédit : Office de tourisme du Pays des Écrins



La maison à arcades (L)

De nombreuses maisons typiques de l'architecture rurale de la Vallouise existent sur la commune de Puy Saint Vincent, en particulier des maisons à arcades, dans les hameaux des Alberts et des Prés. Ce type de construction se reconnaît à la présence de grands arcs en pierre du massif du Montbrison supportant des galeries de circulation. Ce style de galeries à arcades, importé au XVIII^{ème} siècle par des maîtres maçons piémontais installés dans la vallée, est devenu caractéristique de l'architecture de la Vallouise. Élégantes et monumentales, ces arcades ont remplacé de modestes balcons de bois. Elles ont amélioré la circulation d'un niveau à l'autre de la maison (dépourvue d'escalier intérieur) tout en signifiant l'aisance de son propriétaire.

Crédit : Office de tourisme du Pays des Écrins



L'histoire de la station de Puy Saint Vincent (M)

Puy Saint Vincent est la station référente de la Vallouise. Située côté Ubac de la vallée, elle est construite sur trois niveaux correspondant à une époque différente de construction de la station : 1400 construite dès la fin des années 1970, 1600, à partir de 1973 et 1800, à partir de 2005. Chaque niveau est desservi par un télésiège pour rejoindre le domaine skiable. Elle compte maintenant 35 pistes sur 75,4 kilomètres.

Crédit : Office de tourisme du Pays des Écrins



Le semi-apollon (N)

Blanc, presque translucide parfois, avec juste quelques taches noires, ce papillon, cousin du plus connu grand apollon, vit dans les clairières des bois frais où il trouve la plante sur laquelle la femelle pond et dont se nourrissent ses chenilles : la corydale. C'est un papillon montagnard.

Crédit : Gourreau Jean-Marie - Parc national des Écrins



Les Prés, hameau de Puy Saint Vincent (O)

Le hameau des Prés est l'un des principaux de Puy-Saint-Vincent. Il est situé, comme le Puy ou les Alberts, sur un replat qui correspond à un épaulement glaciaire de l'ancien glacier de la Gyronde. Son nom, comme ceux de Prey d'Aval, Prey du milieu et Prey d'Amont rappelle qu'avant la construction de la station, prairies et cultures se partageaient l'espace.

Crédit : Marie-Geneviève Nicolas - Parc national des Écrins



🏠 Lecture de paysage (P)

La vallée de la Vallouise affluente en rive droite de la Durance, comprend trois communes : Vallouise-Pelvoux, Les Vigneaux et en balcon, sur les hauteurs, Puy Saint Vincent. Cette longue vallée de 25 km est dominée par de nombreux sommets et s'étage de 980 m d'altitude, au confluent de la Durance à 4 102 m, la Barre des Écrins (point culminant du massif des Écrins) en couvrant 18 541 ha. Incrustée au cœur du massif cristallin, porte d'entrée du Parc national des Écrins, la vallée de la Vallouise regorge de richesses paysagères, faunistiques et floristiques exceptionnelles, diverses et variées.

Crédit : Office de tourisme du Pays des Écrins



🏠 Puy-Saint-Vincent : une station de ski à l'histoire étagée dans le temps et l'espace (Q)

1400 ... 1968/1970 : construction autour du bâti traditionnel des hameaux des Prés et des Alberts, de petits immeubles collectifs.

1400 ... 1970/1980 : construction à Pré d'Aval et Pré Soubeyran d'un secteur de villégiature de chalets individuels avec une urbanisation très peu denses et le maintien d'espaces ouverts (pas de haies, de clôtures).

1600 ... 1974 à 2005 : création d'une ville d'altitude avec la construction de « La Voile », grand immeuble blanc regroupant hébergements, commerces et services, typé « années 70 ».

1800 ... depuis 2005 : construction de petits bâtiments chalet collectifs de style contemporain.

Crédit : Parc national des Écrins - Thierry Maillot



🌸 La reine des prés (R)

Aussi nommée spirée ulmaire, cette plante haute forme de grandes colonies dans les zones humides. Elle se repère grâce à ses panaches de toutes petites fleurs blanches dégagant un délicieux parfum. Elle a de multiples propriétés médicinales connues depuis l'antiquité. Elle contient de l'acide salicylique, précurseur de l'aspirine. C'est une cousine proche de la filipendule vulgaire, également nommée spirée filipendule.

Crédit : Parc national des Écrins



✿ Le lis martagon (S)

Dans les endroits les plus frais, le sentier est bordé de grandes plantes comme le géranium des bois, aux fleurs violettes, ou le lys martagon. Cette superbe plante a de grandes fleurs pendantes aux pétales recourbés, roses, mouchetés de pourpre, laissant apparaître les étamines orangées. Elle pousse dans les prairies et bois frais et, bien que commune ici, est rare dans bien des régions françaises. Sa cueillette est d'ailleurs interdite ou réglementée.

Crédit : Parc national des Écrins - Mireille Coulon



🦉 La chouette hulotte (T)

A la nuit tombée, on peut entendre la chouette hulotte, rapace nocturne aux grands yeux noirs. Elle est sédentaire et vit en forêt, de préférence les forêts de feuillus. On peut l'entendre pendant une bonne partie de l'année. Le mâle lance ses ouuuuu ouuuuu, hululement qui lui a valu son nom vernaculaire de chat-huant. La femelle répond au mâle par des "kiwit" caractéristiques. C'est une chouette commune qui vit aux alentours de Puy-Saint-Vincent mais guère plus en altitude, ou vivent d'autres espèces de chouettes.

Crédit : Parc national des Écrins - Denis Fiat