Itinéraire n°11 : Bois du Pra Fourens

Parc national des Ecrins

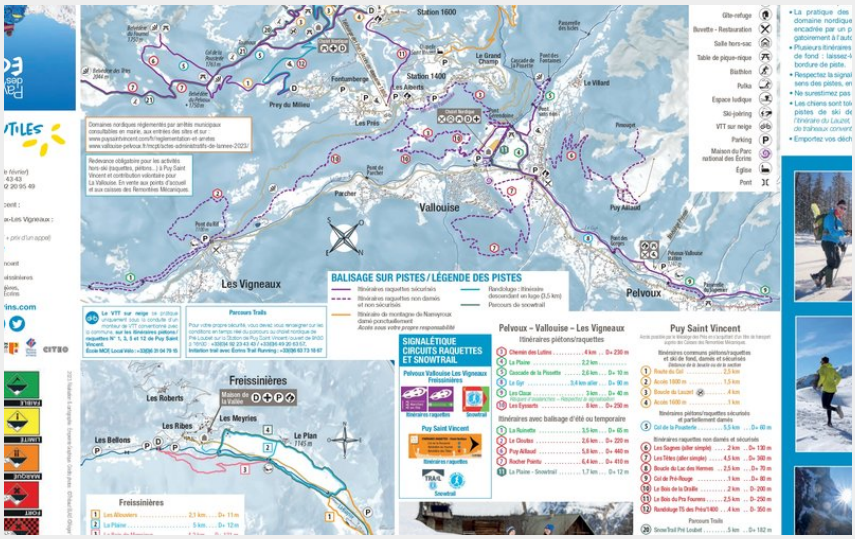

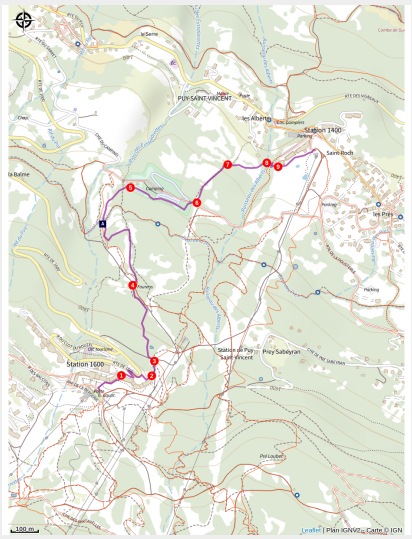

ITINÉRAIRE BALISÉ, SÉCURISÉ, NON DAMÉ

Pour consulter les conditions du domaine, cliquez ici.

Descente de 2,2 km depuis le front de neige 1600 - environ 270m D-

Cet itinéraire ludique vous emmène dans les prés entre les stations 1600 et 1400

Balisage : drapeaux bleus ou violets et panneaux "piétons/raquettes" noirs sur fond jaune.

Description :

Au départ du bureau d'information touristique sur le front de neige 1600, partir en direction du patio qui traverse la voile (grand bâtiment)

Infos pratiques

Pratique : Raquette

Durée : 45 min

Cotation : R1

du côté droit et rejoint le parking de l'autre côté. À l'entrée du patio, la signalétique "piétons/raquettes" jaune et noire est fixée au mur.

1. Après avoir traversé le patio, prendre à droite et rejoindre la route en contrebas.
2. Longer la Voile vers l'entrée Val Gardena (entrée la plus basse) afin de rejoindre le bord de la piste verte.
3. Prendre le premier chemin à gauche 30 mètres plus bas, puis s'engager dans le sentier à droite (suivre la signalétique)
4. Progresser en forêt pendant environ 300 mètres, en longeant la piste bleue "Vallouise". Traverser cette dernière et descendre le long de la clairière.
5. Suivre la signalétique qui descend jusqu'au camping.
6. Sortir du camping par l'est et emprunter le chemin qui descend, à la jonction des piste bleue et verte.
7. Progresser dans le chemin entre les champs puis prendre à droite. Continuer de descendre vers la droite du grand chalet.
8. Le sentier arrive près d'un ruisseau. Traverser le petit pont en bois puis prendre à droite.
9. Remonter avec prudence sur la gauche la petite pente raide qui mène au front de neige 1400.

Situation géographique

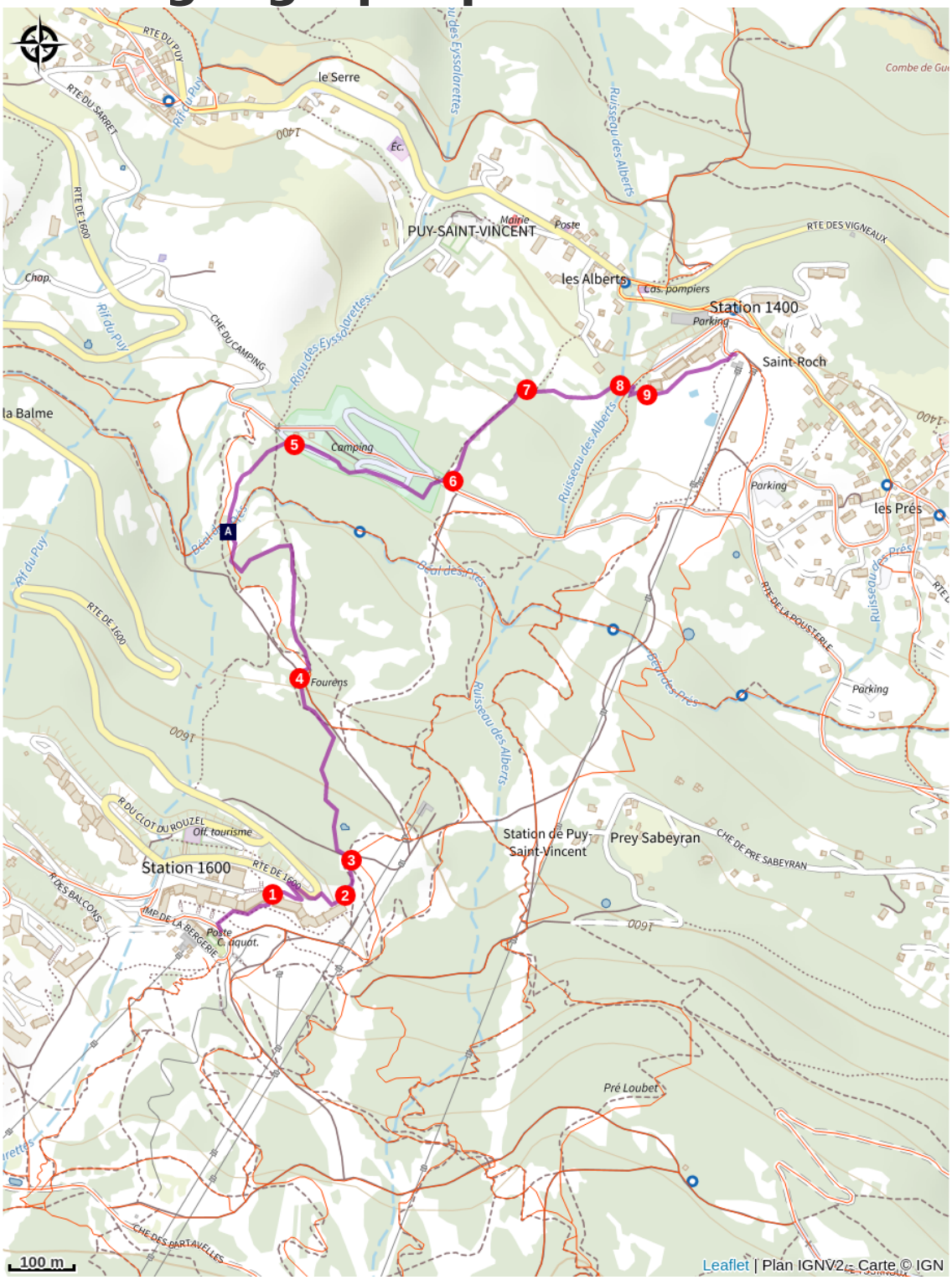

- Le sentier du Facteur (A)
- Le tremble (C)
- Le frêne (E)
- L'église de Sainte-Marie-Madeleine et ses 2 cadrans solaires (G)
- Les Prés, hameau de Puy Saint Vincent (I)
- L’épilobe à feuilles étroites (B)
- La fauvette à tête noire (D)
- Le Semi-Apollon (F)
- Le lis martagon (H)
- Les canaux d'irrigation (J)

L’architecture de La Voile de Puy Saint Vincent 1600 (K)

La maison à arcades (M)

Les Prés, hameau de Puy Saint Vincent (O)

Puy-Saint-Vincent : une station de ski à l’histoire étagée dans le temps et l’espace (Q)

Le lis martagon (S)

La restauration des canaux (L)

L’histoire de la station de Puy Saint Vincent (N)

Lecture de paysage (P)

La reine des prés (R)

La chouette hulotte (T)

Toutes les informations pratiques

⚠ Recommandation

Les tarifs des activités hors ski de fond sur le domaine nordique sont disponibles ici et en vente aux caisses des remontées mécaniques ainsi qu'au chalet nordique de Puy Saint Vincent.

Quelques règles :

→ Vous empruntez ces itinéraires sous votre propre responsabilité. Informez-vous des conditions météorologiques et des risques d'avalanche éditées par Météo France. Également, n'hésitez pas à vous renseigner auprès des bureaux d'information touristique ou du chalet nordique avant votre départ.

→ La pratique des activités nocturnes sur les domaines nordiques est interdite. Elle doit être encadrée par un professionnel et soumise obligatoirement à l'autorisation du service des pistes.

→ Respectez le mobilier : signalétique, interdictions, sens des pistes, tables de pique-nique, passerelles, banderoles, jalons, panneaux de signalisation.

→ Plusieurs itinéraires sont partagés avec d'autres usagers : skieurs de fond, skieurs de randonnée, VTTistes, chien de traineau, rando-luge, traileurs. Laissez-leur la priorité, marchez toujours en bordure de piste et soyez vigilants lorsque vous empruntez ces pistes partagées.

→ De nombreux itinéraires traversent des pistes de ski alpin ; soyez vigilants et laissez la priorité aux pratiquants.

→ Ne marchez pas dans les rails de ski de fond, enjambez-les.

→ N'hésitez pas à vous munir d'un topo-guide pour avoir à portée de main toutes les informations sur les itinéraires raquettes.

→ Ne surestimez pas vos possibilités !

→ Les chiens sont tolérés, tenus en laisse, hors des pistes de ski de fond (chiens interdits sur l'itinéraire du Lauzet du domaine de Puy-Saint-Vincent, réservé aux attelages de chiens de traineaux conventionnés). N'oubliez pas de ramasser les déjections canines.

→ Emportez vos déchets !

→ N'hésitez pas à prendre les transports en commun plutôt que la voiture pour vous rendre sur le domaine nordique.

Attention : Ces informations sont données à titre indicatif. Il est de votre responsabilité de vérifier le bulletin météo avant votre départ et de ne pas

surestimer vos possibilités. L’Office de tourisme et le PNE ne pourront aucunement être portés responsable en cas d’accident. En cas de doutes, s’adresser à des professionnels : moniteurs ou loueurs de matériels.

Coordonnées des Secours en Montagne : 112

Matériel

Équipez-vous du matériel nécessaire :

Eau et collation
Vêtements chauds (évitez le port de jeans)
Chaussures montantes (randonnée, après ski rigides)
Bâtons de marche
Crème solaire
Lunettes de soleil
Bonnet/chapeau/casquette
Petit kit de premiers secours

Sur votre route...



Le sentier du Facteur (A)

Autrefois, le facteur empruntait ce même chemin quotidiennement : il partait de Vallouise, déposait les courriers à Puy-Saint-Vincent et redescendait à Vallouise en faisant une halte aux hameaux de Parcher. L'hiver, quand les chutes de neige étaient trop importantes, ce sont les Traversouires (les habitants de Puy-Saint-Vincent) qui chaussaient des raquettes et se munissaient de pelles pour tracer le chemin du facteur jusqu'à Vallouise.

Attribution : Christophe Albert - Parc national des Écrins



L'épilobe à feuilles étroites (B)

L'épilobe à feuilles étroites est une grande plante dressée aux feuilles allongées. Ses nombreuses fleurs rose pourpre sont disposées en épis lâches au sommet de la tige. Elle forme de grands massifs, ce qui est du plus bel effet lors de sa floraison. C'est une plante pionnière et elle affectionne les talus de piste et les sols qui ont été remués. À la fin de l'été, ses très nombreuses graines dotées d'un plumet s'envolent en masse dans la lumière déjà rasante...

Attribution : Thierry Maillet - Parc national des Écrins



Le tremble (C)

Un tremble respectable pousse en bordure de la voie, en marge d'un petit bois de ses congénères. Le tremble a un tronc lisse et verdâtre et des feuilles arrondies et crénelées prenant de magnifiques couleurs à l'automne. Le pétiole (la « queue ») des feuilles du tremble est aplati et tordu, aussi offre-t-il une prise au moindre souffle d'air, ce qui a pour effet de faire « trembler » le feuillage ! Il pousse dans les lieux au sol assez bien pourvu en eau.

Attribution : Bernard Nicollet - Parc national des Écrins



La fauvette à tête noire (D)

Cachée dans la ramure des arbres, la fauvette à tête noire se signale par son chant sonore et flûté. La tête est ornée d'une calotte noire chez le mâle, rousse chez la femelle. Le reste du plumage est grisâtre avec le ventre plus clair que le dos. C’est un oiseau migrateur se rendant au Maghreb pour hiverner ; cependant de plus en plus d’oiseaux font une migration partielle, se rendant dans le sud de la France pour passer l’hiver.

Attribution : Mireille Coulon - Parc national des Écrins



Le frêne (E)

C’est l’un des arbres le plus commun, pourvu que le sol soit un peu frais. Il se caractérise par ses feuilles pennées, c'est-à-dire composées de plusieurs segments et en hiver se reconnaît par ses gros bourgeons noirs. Le frêne avait une grande importance dans la vie d’autrefois : son feuillage était utilisé pour nourrir le bétail et son bois pour la réalisation de nombreux objets tels que des manches outils.

Attribution : Marie-Geneviève Nicolas - Parc national des Écrins



Le Semi-Apollon (F)

Ce papillon aux ailes hyalines, blanc translucide, marquées de deux taches noires vole dans les clairières ou en lisière de bois, là où pousse la plante hôte de ses chenilles, la corydale. Semblant abondante localement, c’est pourtant une espèce en forte régression et protégée.

Attribution : Mireille Coulon - Parc national des Écrins



L'église de Sainte-Marie-Madeleine et ses 2 cadrans solaires (G)

La charmante petite église Sainte-Marie-Madeleine-des-Prés qui date du XVIème siècle se trouve dans le hameau des Prés. Elle est entourée par un mur et un cimetière. Sur les murs de l'église, deux cadrans solaires sont visibles, tous deux gravés et peints sur enduit en 1718 : l'un placé au-dessus de la porte, déclinant de l'après-midi, avec comme devise est « *Pour un momt (moment) de délices, une éternité de supplices* » qui fait allusion à la vie de Sainte Marie-Madeleine, célèbre pécheresse, vénérée comme modèle de pénitence, l'autre, déclinant du matin qui porte la devise latine « *Ars longa, vita brevis* » se traduisant par « l'apprentissage est long, la vie brève ».

Attribution : Office de tourisme Pays des Écrins



Le lis martagon (H)

Dans les endroits les plus frais, le sentier est bordé de grandes plantes comme le géranium des bois, aux fleurs violettes, ou le lys martagon. Cette superbe plante a de grandes fleurs pendantes aux pétales recourbés, roses, mouchetés de pourpre, laissant apparaître les étamines orangées. Ses feuilles sont allongées et verticillées. Elle pousse dans les prairies et bois frais et, bien que commune ici, est rare dans bien des régions françaises. Sa cueillette est d'ailleurs interdite ou réglementée.

Attribution : Marie-Geneviève Nicolas - Parc national des Écrins



Les Prés, hameau de Puy Saint Vincent (I)

Le hameau des Prés est l'un des principaux de Puy-Saint-Vincent. Il est situé, comme le Puy ou les Alberts, sur un replat qui correspond à un épaulement glaciaire de l'ancien glacier de la Gyronde. Son nom, comme ceux de Prey d'Aval, Prey du milieu et Prey d'Amont rappelle qu'avant la construction de la station, prairies et cultures se partageaient l'espace.

Attribution : Marie-Geneviève Nicolas - Parc national des Écrins



Les canaux d'irrigation (J)

Le chemin longe un canal durant un moment. De nombreux canaux amenaient en effet l’eau du Torrent de la Combe jusqu’aux champs qui occupaient une grande place tout autour des villages de Puy Saint Vincent. En effet, les pentes situées au-dessus n’apportaient pas assez d’eau, c’est pourquoi, il a fallu réaliser cet important réseau de canaux d’irrigation.

Attribution : Office de tourisme du Pays des Écrins



L’architecture de La Voile de Puy Saint Vincent 1600 (K)

Cet ensemble immobilier d’envergure, dont la partie la plus élevée est appelée « La Voile », a été construit à partir de 1973 par une équipe d’investisseurs en charge de la construction de la station de 1600. Dessinée par l’architecte grenoblois Michel Ludmer du cabinet Les 3A, cette construction fonctionnant par paliers permet d’épouser les pentes avec sa silhouette, dessinée en forme d’élancement, structurée autour d’un mât, comme la voile d’un bateau posé sur une mer de neige. La Voile est inspirée de bâtiments emblématiques des stations touristiques, tels le « Paquebot des Neiges » à La Plagne et « La Grande Pyramide » à La Grande Motte. Bien qu’encore incomprise, cette architecture qui présente de nombreux avantages, dont celui de restreindre l’occupation de l’espace, pourrait mériter une labellisation « Patrimoine du XXème siècle ».

Attribution : Jan Novak



La restauration des canaux (L)

L’agriculture de notre territoire a besoin d’eau car le climat d’influence méditerranéenne, est assez sec, avec des étés chauds. Pour remédier à cela, nos ancêtres ont créé des cours d’eau artificiels, appelés canaux. Ces derniers ont un double rôle car ils permettent d’une part, d’irriguer les prairies de fauche, les potagers ainsi que les champs de céréales autrefois, d’autre part, d’éviter les crues torrentielles en formant des drains. Actuellement, ces canaux sont toujours utilisés et gérés par des associations qui assurent leur fonctionnement et leur entretien, plusieurs fois dans l’année.

Attribution : Office de tourisme du Pays des Écrins



La maison à arcades (M)

De nombreuses maisons typiques de l’architecture rurale de la Vallouise existent sur la commune de Puy Saint Vincent, en particulier des maisons à arcades, dans les hameaux des Alberts et des Prés. Ce type de construction se reconnaît à la présence de grands arcs en pierre du massif du Montbrison supportant des galeries de circulation. Ce style de galeries à arcades, importé au XVIIIème siècle par des maîtres maçons piémontais installés dans la vallée, est devenu caractéristique de l’architecture de la Vallouise. Élégantes et monumentales, ces arcades ont remplacé de modestes balcons de bois. Elles ont amélioré la circulation d’un niveau à l’autre de la maison (dépourvue d’escalier intérieur) tout en signifiant l’aisance de son propriétaire.

Attribution : Office de tourisme du Pays des Écrins



L’histoire de la station de Puy Saint Vincent (N)

Puy Saint Vincent est la station référente de la Vallouise. Située côté Ubac de la vallée, elle est construite sur trois niveaux correspondant à une époque différente de construction de la station : 1400 construite dès la fin des années 1970, 1600, à partir de 1973 et 1800, à partir de 2005. Chaque niveau est desservi par un télésiège pour rejoindre le domaine skiable. Elle compte maintenant 35 pistes sur 75,4 kilomètres.

Attribution : Office de tourisme du Pays des Écrins



Les Prés, hameau de Puy Saint Vincent (O)

Le hameau des Prés est l’un des principaux de Puy-Saint-Vincent. Il est situé, comme le Puy ou les Alberts, sur un replat qui correspond à un épaulement glaciaire de l'ancien glacier de la Gyronde. Son nom, comme ceux de Prey d'Aval, Prey du milieu et Prey d'Amont rappelle qu'avant la construction de la station, prairies et cultures se partageaient l'espace.

Attribution : Marie-Geneviève Nicolas - Parc national des Écrins



Lecture de paysage (P)

La vallée de la Vallouise affluente en rive droite de la Durance, comprend trois communes : Vallouise-Pelvoux, Les Vigneaux et en balcon, sur les hauteurs, Puy Saint Vincent. Cette longue vallée de 25 km est dominée par de nombreux sommets et s'étage de 980 m d’altitude, au confluent de la Durance à 4 102 m, la Barre des Écrins (point culminant du massif des Écrins) en couvrant 18 541 ha. Incrustée au cœur du massif cristallin, porte d’entrée du Parc national des Écrins, la vallée de la Vallouise regorge de richesses paysagères, faunistiques et floristiques exceptionnelles, diverses et variées.

Attribution : Office de tourisme du Pays des Écrins



Puy-Saint-Vincent : une station de ski à l’histoire étagée dans le temps et l’espace (Q)

1400 ... 1968/1970 : construction autour du bâti traditionnel des hameaux des Prés et des Alberts, de petits immeubles collectifs.
1400 ... 1970/1980 : construction à Pré d’Aval et Pré Soubeyran d’un secteur de villégiature de chalets individuels avec une urbanisation très peu denses et le maintien d’espaces ouverts (pas de haies, de clôtures).
1600 ... 1974 à 2005 : création d’une ville d’altitude avec la construction de « La Voile », grand immeuble blanc regroupant hébergements, commerces et services, typé « années 70 ».
1800 ...depuis 2005 : construction de petits bâtiments chalet collectifs de style contemporain.

Attribution : Parc national des Écrins - Thierry Maillet



La reine des prés (R)

Aussi nommée spirée ulmaire, cette plante haute forme de grandes colonies dans les zones humides. Elle se repère grâce à ses panaches de toutes petites fleurs blanches dégageant un délicieux parfum. Elle a de multiples propriétés médicinales connues depuis l'antiquité. Elle contient de l'acide salicylique, précurseur de l'aspirine. C'est une cousine proche de la filipendule vulgaire, également nommée spirée filipendule.

Attribution : Parc national des Écrins



Le lis martagon (S)

Dans les endroits les plus frais, le sentier est bordé de grandes plantes comme le géranium des bois, aux fleurs violettes, ou le lys martagon. Cette superbe plante a de grandes fleurs pendantes aux pétales recourbés, roses, mouchetés de pourpre, laissant apparaître les étamines orangées. Elle pousse dans les prairies et bois frais et, bien que commune ici, est rare dans bien des régions françaises. Sa cueillette est d'ailleurs interdite ou réglementée.

Attribution : Parc national des Écrins - Mireille Coulon



La chouette hulotte (T)

A la nuit tombée, on peut entendre la chouette hulotte, rapace nocturne aux grands yeux noirs. Elle est sédentaire et vit en forêt, de préférence les forêts de feuillus. On peut l'entendre pendant une bonne partie de l'année. Le mâle lance ses ouuuuu ouuuuu, hululement qui lui a valu son nom vernaculaire de chat-huant. La femelle répond au mâle par des "kiwit" caractéristiques. C'est une chouette commune qui vit aux alentours de Puy-Saint-Vincent mais guère plus en altitude, ou vivent d'autres espèces de chouettes.

Attribution : Parc national des Écrins - Denis Fiat