

Itinéraire n°4 : La Plaine

Parc national des Ecrins



Vallouise (Rogier van Rijn)



ITINÉRAIRE SÉCURISÉ

Petite boucle plate d'initiation de 2 km.

Ce parcours d'initiation vous invite à découvrir en douceur la randonnée raquettes sur la plaine de Vallouise, largement ensoleillée. Cet itinéraire est partagé avec le parcours Snow Trail éponyme.

Balisage : panneaux "raquettes" blancs sur fond violet.

Description :

Départ et arrivée : chalet nordique de Vallouise

1. Au départ du chalet nordique, remonter l'Onde en rive droite jusqu'au pont Gérendoine.

Infos pratiques

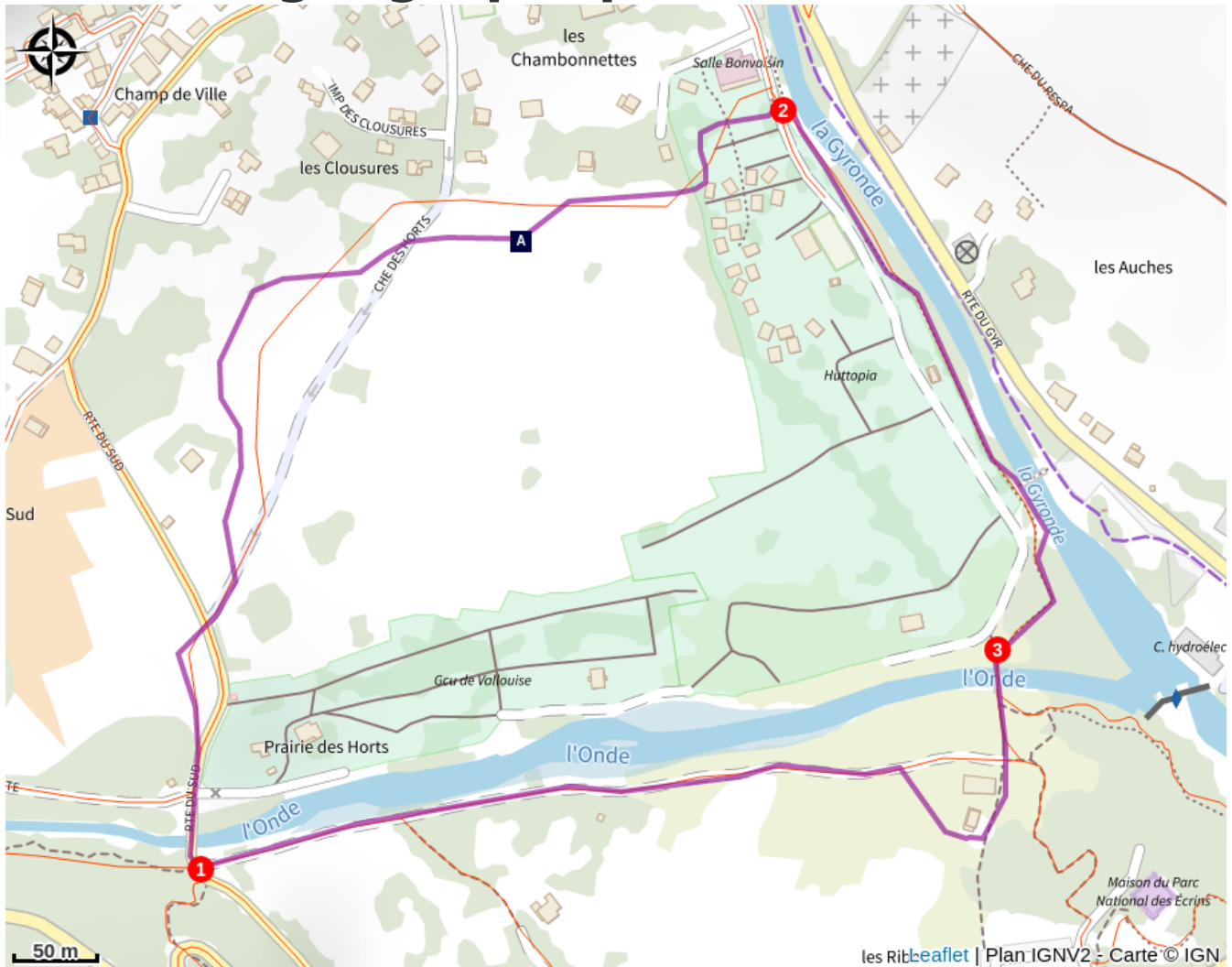
Pratique : Raquette

Durée : 45 min



Cotation : R1



2. Traverser le pont, suivre la piste qui s'engage dans le champ à gauche de la route et qui la traverse ensuite.
3. Progresser sur la piste dans la plaine pendant environ 500 mètres, jusqu'au camping les Chambonnettes. Bifurquer à droite et longer la Gyronde.
4. Emprunter le pont qui traverse l'Onde afin de revenir au chalet nordique.

Situation géographique



- | | |
|---|---|
|  Eglise Saint-Étienne de Vallouise (A) |  Géranium des bois (B) |
|  Le torcol (C) |  La truite (D) |
|  L'église de Vallouise (E) |  Le petit rhinolophe (F) |
|  La Maison du Parc de Vallouise (G) |  L'hélice des Alpes (H) |
|  L'oiseau solaire (I) |  Le frêne (J) |
|  Le cincle plongeur (K) |  La grenouille rousse (L) |
|  Le gerris (M) |  La sittelle torchepot (N) |

 Vallouise (O)
 Le cincle plongeur (Q)

 La mésange à longue queue (P)
 Vallouise (R)

Toutes les informations pratiques

Recommandation

N'hésitez pas à consulter l'état des itinéraires :

<https://www.nordicalpesdusud.com/domaines/vallouise-pelvoux-les-vigneaux>

Quelques règles :

→ Vous empruntez ces itinéraires sous votre propre responsabilité. Informez-vous des conditions météorologiques et des risques d'avalanche édités par Météo France. Également, n'hésitez pas à vous renseigner auprès des bureaux d'information touristique ou du chalet nordique avant votre départ.

→ La pratique des activités nocturnes sur les domaines nordiques est interdite. Elle doit être encadrée par un professionnel et soumise obligatoirement à l'autorisation du service des pistes.

→ Respectez le mobilier : signalétique, interdictions, sens des pistes, tables de pique-nique, passerelles, banderoles, jalons, panneaux de signalisation.

→ Plusieurs itinéraires sont partagés avec d'autres usagers : skieurs de fond, skieurs de randonnée, VTTistes, chien de traîneau, rando-luge, traileurs. Laissez leur la priorité, marchez toujours en bordure de piste et soyez vigilants lorsque vous empruntez ces pistes partagées.

→ De nombreux itinéraires traversent des pistes de ski alpin ; soyez vigilants et laissez la priorité aux pratiquants.

→ Ne marchez pas dans les rails de ski de fond, enjambez-les.

→ N'hésitez pas à vous munir d'un topo-guide pour avoir à portée de main toutes les informations sur les itinéraires raquettes.

→ Ne surestimez pas vos possibilités !

→ Les chiens sont tolérés, tenus en laisse, hors des pistes de ski de fond (chiens interdits sur l'itinéraire du Lauzet du domaine de Puy-Saint-Vincent, réservé aux attelages de chiens de traîneaux conventionnés). N'oubliez pas de ramasser les déjections canines.

→ Emportez vos déchets !

→ N'hésitez pas à prendre les transports en commun plutôt que la voiture pour vous rendre sur le domaine nordique.

Attention : Ces informations sont données à titre indicatif. Il est de votre responsabilité de vérifier le bulletin météo avant votre départ et de ne pas surestimer vos possibilités. L'Office de tourisme et le PNE ne pourront

aucunement être portés responsable en cas d'accident. En cas de doutes, s'adresser à des professionnels : moniteurs ou loueurs de matériels.

Coordonnées des Secours en Montagne : 112



Matériel

Équipez-vous du matériel nécessaire :

Eau et collation

Vêtements chauds (évitez le port de jeans)

Chaussures montantes (randonnée, après ski rigides)

Bâtons de marche

Crème solaire

Lunettes de soleil

Bonnet/chapeau/casquette

Petit kit de premiers secours

Sur votre route...



Eglise Saint-Étienne de Vallouise (A)

Classée et protégée au titre des monuments historiques depuis le 22 octobre 1913, l'église dédiée à Saint Etienne fait partie des plus beaux sites religieux des Hautes-Alpes. Elle est typique des églises briançonnaises de style roman, construites dans la seconde moitié du XVe siècle. Sa date précise de construction reste cependant encore indéterminée aujourd'hui.

Crédit : Thierry Maillot - PNE



Géranium des bois (B)

Le sentier est bordé de grosses touffes d'une plante aux fleurs violettes, le géranium des bois. Les feuilles sont palmées et divisées en 5 à 7 lobes incisés-dentés. Cette plante commune vit dans les prairies et les bois frais. Les « géraniums » des balcons sont en réalité des pélargoniums, lointains cousins originaires d'Afrique du Sud et cultivés à des fins ornementales.

Crédit : Marc Corail - Parc national des Écrins



Le torcol (C)

Les vieux arbres du verger abritent le torcol fourmilier, au chant puissant, ressemblant un peu à celui du pic vert mais plus lent. Cet oiseau est ainsi nommé en raison de sa façon d'étirer et de tordre son cou à l'extrême quand il se sent menacé, et parce qu'il se nourrit de fourmis. Difficile à observer car sa couleur se confond avec celle des troncs, il trahit sa présence par son chant lorsqu'il revient de migration.

Crédit : Damien Combrisson - Parc national des Écrins



La truite (D)

Mais que pêche le pêcheur ? La truite fario, bien sûr ! C'est le poisson de montagne par excellence, au corps fuselé pour mieux résister au courant, à la robe claire mouchetée de noir et de rouge. Elle vit dans les eaux froides et riches en oxygène.


Crédit : Parc national des Écrins



🕒 L'église de Vallouise (E)

L'église Saint-Étienne date des XV^{ème} et XVI^{ème} siècles. Elle abrite un retable et un tabernacle en bois doré du XVIII^{ème} siècle, ainsi que des peintures murales. Non loin d'elle, se tient la chapelle des Pénitents datant de la fin du XVI^{ème} siècle avec façade peinte XIX^{ème} siècle.

Crédit : Thibaut Blais



🦇 Le petit rhinolophe (F)

Dans les combles de l'église gîtent en été des chauves-souris. L'espèce ici présente est le petit rhinolophe, qui a fortement régressé ces dernières décennies. Chaque année, les mères reviennent après une hibernation dans des grottes et mettent au monde un petit chacune. Les chauves-souris sont des mammifères insectivores menacés par les insecticides dans les champs et sur les charpentes, la disparition de leurs habitats de chasse et de leurs gîtes etc. Elles sont toutes protégées.

Crédit : Mireille Coulon - Parc national des Écrins



🕒 La Maison du Parc de Vallouise (G)


Rénovée en 2014, la Maison du Parc abrite les bureaux du personnel du Parc travaillant localement ainsi qu'une vaste surface d'accueil des visiteurs.

Elle propose une exposition permanente interactive invitant à la découverte du territoire et de ses patrimoines, un espace d'exposition temporaire à l'étage, ainsi qu'une salle audiovisuelle (projections et conférences).

Sa labellisation Tourisme et Handicap est en cours.

L'entrée est gratuite ainsi que la plupart des animations.

Crédit : Thierry Maillet - Parc national des Écrins



🐌 L'hélice des Alpes (H)

Sur le talus humide en bordure du ruisseau, caché dans les herbes, se trouve un escargot à la belle coquille mordorée et mouchetée de brun, ornée d'une bande spiralée sombre. Son corps est noir. L'hélice des Alpes n'est pas un escargot très commun et, comme son nom l'indique, il est inféodé aux Alpes. C'est une sous-espèce de l'Hélice des bois, qui est un escargot présent sur toute l'Europe.

Crédit : Damien Combrisson - Parc national des Écrins



L'oiseau solaire (I)

Qui est donc cet oiseau solaire ? Il est royal, l'aigle bien sûr ! Si ici il permet d'indiquer l'heure, dans la nature, tout autour, il chasse les marmottes. Mais qu'advient-il en hiver où les marmottes hibernent au fond de leur terrier ? C'est période de disette. Un lièvre ou un lagopède fait l'affaire et surtout des cadavres de chamois, n'ayant pu résister à l'hiver ou morts dans une avalanche.

Crédit : Cyril Coursier - Parc national des Écrins



Le frêne (J)

Même en hiver, on peut reconnaître le frêne à ses gros bourgeons noirs. Ses feuilles sont composées. Espèce pionnière, poussant facilement, le frêne a toujours accompagné l'homme dans la vie d'autrefois : son feuillage était utilisé pour nourrir le bétail et son bois dur et flexible pour la réalisation de différents objets tels que des manches d'outils. Son nom se retrouve d'ailleurs souvent dans la toponymie : Freissinières (Frêne noir), le Freney... preuve de son importance pour les hommes.

Crédit : Marie-Geneviève Nicolas - Parc national des Écrins



Le cincle plongeur (K)

Perché sur un bloc au milieu de la rivière, un oiseau trapu, à la queue courte, brun avec une grande bavette blanche, se balance de haut en bas avec la queue dressée. Puis il plonge et ne réapparaît que quelques instants plus tard. Cet oiseau chasse ainsi, plongeant puis marchant à contre-courant au fond de l'eau en quête de larves aquatiques d'insectes, de petits crustacés ou petits poissons, soulevant les galets avec son bec pour les déloger.

Crédit : Mireille Coulon - Parc national des Écrins



La grenouille rousse (L)

La grenouille rousse s'adapte à l'altitude et peut profiter de l'eau jusqu'à 2800 m. Elle est capable de subsister à la rudesse hivernale en se mettant à l'abri du gel sous un rocher, une souche... Cet amphibien est la grenouille la plus commune en montagne et est reconnaissable à son masque chocolat qui met en valeur ses yeux d'or. À noter, la croissance des têtards est lente, ce n'est qu'au bout de deux ans qu'ils deviennent adultes.

Crédit : Mireille Coulon - Parc national des Écrins



Le gerris (M)

De drôles de bestioles glissent sur l'eau par saccades : des gerris, insectes proches des punaises. En bons insectes, ils ont 6 pattes, mais c'est avec les pattes intermédiaires et postérieures, munies de poils les rendant hydrofuges, qu'ils « patinent » sur l'eau. Ce sont des carnassiers et tout ce qui est à la surface de l'eau, mort ou vif, est bon à manger ! Ils attrapent leurs proies avec les pattes antérieures et les sirotent tranquillement avec leur puissant rostre !

Crédit : Bernard Nicollet - Parc national des Écrins



La sittelle torche-pot (N)

Avec ses cris sonores, ce petit acrobate se fait remarquer. Un dos gris bleu, un poitrail orangé, un bandeau noir sur l'œil, elle descend le long des troncs tête en bas à la recherche d'insectes. Elle niche dans de vieux trous de pics, mais si l'entrée est trop grande, elle en réduit le diamètre à l'aide de boue, pour protéger ses petits des prédateurs. D'où son nom de torche-pot !

Crédit : Damien Combrisson - Parc national des Écrins



Vallouise (O)

Dans la vieille rue du village, se situent des maisons caractéristiques de l'architecture de la vallée datant des XVII^{ème} et XVIII^{ème} siècles, à plusieurs niveaux. Le rez-de-chaussée est réservé aux bêtes, le premier niveau pour l'habitation et les niveaux supérieurs pour la grange. On passait d'un niveau à l'autre par les balcons reliés entre eux par un escalier. Beaucoup de ces balcons sont à arcades avec des colonnes en pierres. Ce type de balcon à arcades se retrouve dans toute la vallée.

Crédit : Pierre Nossereau



La mésange à longue queue (P)

Des oiseaux s'agitent dans un arbre, et ne cessent d'aller et venir en poussant de petits cris. Ils sont rondouillards, tout en noir et beige rosé, avec une longue queue, ce qui leur a valu leur nom de mésange à longue queue. Elle est sédentaire et vit toujours en petits groupes. Elle loge dans les forêts, les fourrés et même dans les jardins. Elle tisse un nid en boule, composé de lichens, de mousses et d'herbes sèches.

Crédit : Robert Chevalier - Parc national des Écrins



Le cincle plongeur (Q)

Perché sur un bloc au milieu de la rivière, un oiseau trapu, à la queue courte, brun avec une grande bavette blanche, se balance de haut en bas avec la queue dressée. Puis il plonge et ne réapparaît que quelques instants plus tard. Cet oiseau chasse ainsi, plongeant puis marchant à contre-courant au fond de l'eau en quête de larves aquatiques d'insectes, de petits crustacés ou petits poissons, soulevant les galets avec son bec pour les déloger.

Crédit : Mireille Coulon - Parc national des Écrins



🕒 Vallouise (R)

L'histoire de Vallouise est à l'histoire des Vaudois. Cette congrégation religieuse née à Lyon militait pour le dépouillement, la simplicité. Considérée comme un mouvement de contestation, elle a fait l'objet, à partir du XIIIème siècle, de nombreuses persécutions. Les vaudois ont alors dû fuir. De nombreuses familles se sont réfugiées en Vallouise où les massacres et persécutions se poursuivirent. Le roi Louis XI mit temporairement fin à ces exactions. En 1486, en son honneur, la commune de Vallis Puta fût renommée Vallis Loysia.

Crédit : Parc national des Écrins - Thibaut Blais