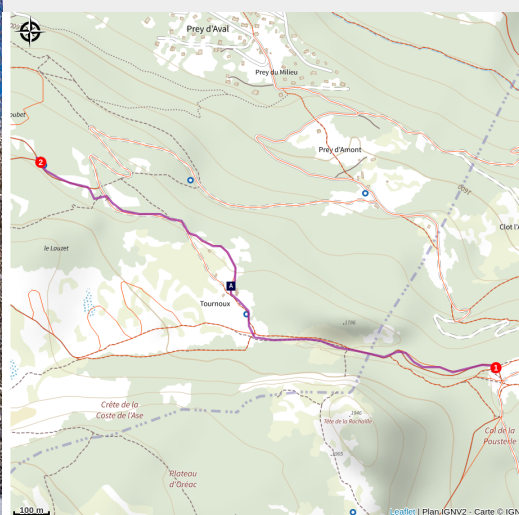


Piste n°1 : Tournoux- La Rochaille

Parc national des Ecrins



Piste n°1 : Tournoux - La Rochaille (Rogier Van Rijn)



Pour consulter les conditions du domaine, cliquez [ici](#).

Distance : Aller-retour de 3,5 km depuis le Chalet nordique - environ 45m de dénivelé positif.

Régulier et agréable, cet itinéraire est idéal pour les novices et permet une bonne mise en jambe pour les confirmés !

Le circuit se réalise entre forêts de mélèzes et paysages ouverts, traverse le joli petit hameau du Tournoux et vous fera arriver sur le plateau ensoleillé du Belvédère du Pelvoux.

Description :

Au départ du Chalet Nordique, avec votre Pass en poche, partez sur la piste qui part en direction du col de la Pousterle. Suivez la signalétique.

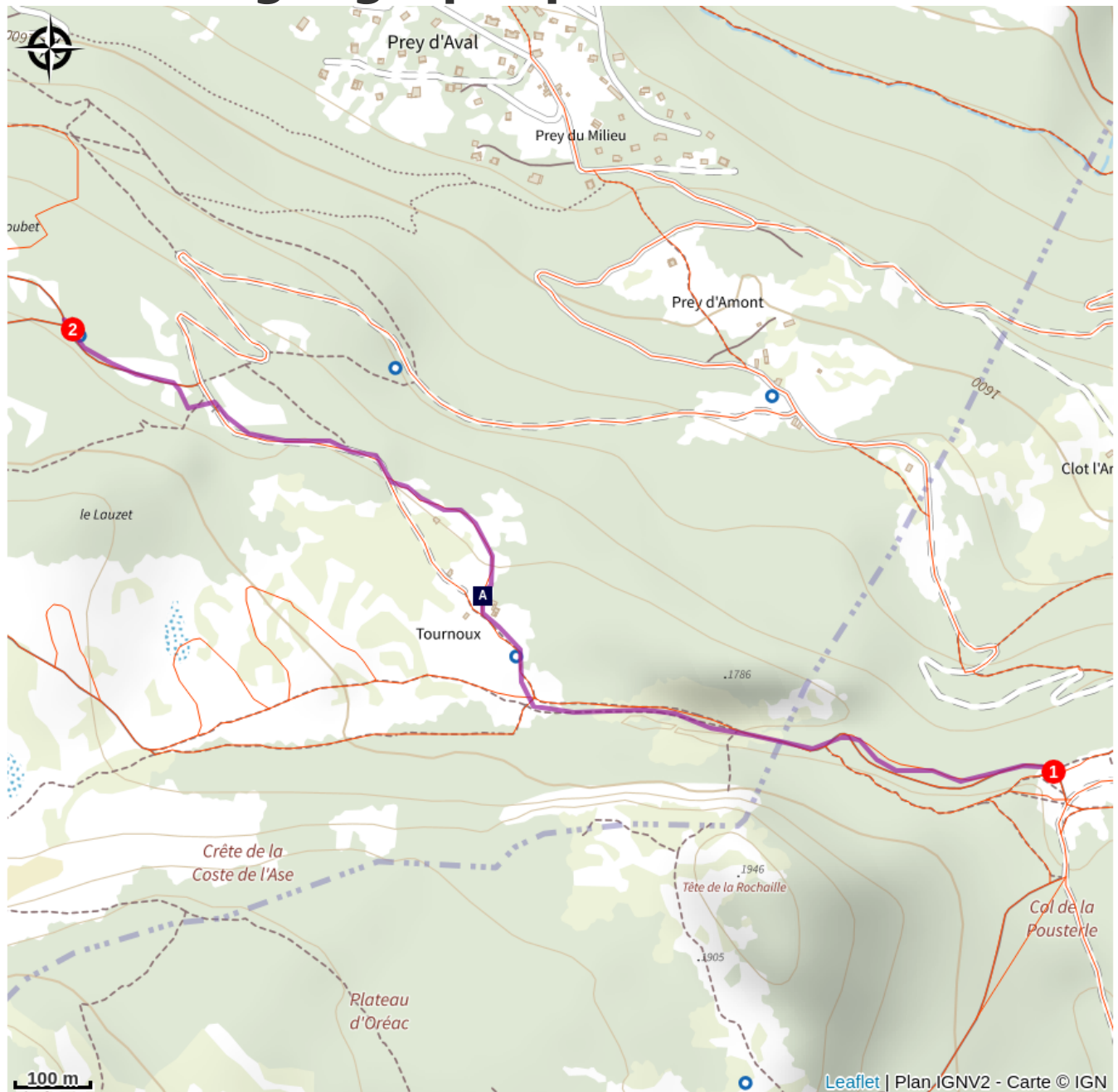
1. Après 1,7km, l'itinéraire s'arrête au niveau du col de la Pousterle.
2. Le retour se réalise sur la même piste, en sens inverse, jusqu'au Chalet Nordique.

Infos pratiques

Pratique : Ski de fond

Niveau : Piste skieurs de bon niveau

Situation géographique



- | | |
|--|--|
|  Le col de la Pusterle (A) |  Le mélèze (B) |
|  Les chauves-souris forestières (C) |  Le col de la Pusterle (D) |
|  Tournoux (E) |  Le grand corbeau (F) |
|  Le Laus (G) |  Le semi-apollo (H) |
|  Lecture de paysage (I) |  L'hélicon des granites (J) |
|  L'ancolie des Alpes (K) |  Le panorama (L) |
|  La gentiane jaune (M) |  Le pinson des arbres (N) |

Toutes les infos pratiques

Recommandations

Quelques règles :

- Les pistes de ski de fond sont damées, balisées, sécurisées. Leur accès est payant et réservé aux skieurs nordiques
- Vous empruntez ces pistes sous votre propre responsabilité : informez-vous des conditions météo, des fermetures de pistes, ne surestimez pas vos possibilités
- Respectez la signalétique : sens des pistes, dangers, interdictions, fermeture pour risques d'avalanche
- Les chiens sont interdits sur les pistes de ski de fond
- La pratique des activités nocturnes et de tir de biathlon sur le domaine nordique doivent être encadrées par un professionnel
- La fréquentation des pistes en dehors des heures d'ouverture est dangereuse et interdite (présence d'engins de damage)
- Emportez vos déchets

Sachez que le circuit est possible en skating ou en technique classique (alternatif).

Les conditions de pratique sont très agréables toute la journée en hiver. Cependant, dès le mois de mars, privilégiez la pratique le matin, certaines pistes peuvent être vite au soleil.

L'achat du Pass pour les pistes de ski de fond est possible au Chalet nordique et aux caisses des remontées mécaniques. N'hésitez pas à vous munir du plan des pistes !

Attention : Ces informations sont données à titre indicatif. Il est de votre responsabilité de vérifier le bulletin météo et les conditions avant votre départ. L'Office de tourisme et le PNE ne pourront aucunement être portés responsable en cas d'accident. En cas de doutes, s'adresser à des professionnels : moniteurs ou loueurs de matériels.

Coordonnées des secours : Secours Montagne : 112

Sur votre chemin...



🚩 Le col de la Pusterle (A)

La pusterle, en occitan haut-alpin, c'est une petite porte (une poterne). Il vient du latin posterula qui signifie la porte de derrière. Ce toponyme désigne parfois un col, qui est une porte entre deux vallées en quelque sorte ! Les glaciers ont creusé cette porte où passait un bras entre le glacier qui occupait le vallon du Fournel et celui qui s'écoulait dans celle de Vallouise.


Crédit photo : Bertrand Bodin - Parc national des Écrins



🌲 Le mélèze (B)

Emblème des Alpes du sud, ce résineux perdant ses aiguilles en hiver, se pare d'or et illumine la montagne à l'automne. Les mélézins sont entretenus par le pâturage des troupeaux. Sans eux, d'autres arbres comme le sapin ou différents pins peuvent pousser pour donner un autre type de forêt. Espèce pionnière, le mélèze ne craint pas la lumière pour s'installer. Son bois résistant et imputrescible a toujours servi pour la construction des maisons.

Crédit photo : Robert Chevalier - Parc national des Écrins



🦇 Les chauves-souris forestières (C)

Les chauves-souris ne vivent pas que dans les grottes ! En été, certaines espèces forestières s'abritent pendant le jour dans de vieux arbres creux ou des trous de pics. Les femelles peuvent aussi y faire une petite colonie où naîtront les petits (un par femelle). Dans cette forêt encore jeune sans trop de vieux arbres, des gîtes ont été installés pour aider les chauves-souris et mieux les étudier.

Crédit photo : Mireille Coulon - Parc national des Écrins



🚩 Le col de la Pusterle (D)

La pusterle, en occitan haut-alpin, c'est une petite porte (une poterne). Il vient du latin posterula qui signifie la porte de derrière. Ce toponyme désigne parfois un col, qui est une porte entre deux vallées en quelque sorte ! Les glaciers ont creusé cette porte où passait un bras entre le glacier qui occupait le vallon du Fournel et celui qui s'écoulait dans celle de Vallouise.

Crédit photo : Bertrand Bodin - Parc national des Écrins



Tournoux (E)

Le plateau de Tournoux est un petit paradis avec ses prairies fraîches, ses quelques chalets rénovés de pierre et de mélèze et sa vue sur la Tête d'aval, imposant sommet calcaire faisant partie du massif du Montbrison. Que ce soit en VTT, à pied ou en ski de fond en hiver, on a toujours envie d'y faire une petite pause !

Crédit photo : Jan Novak



Le grand corbeau (F)

Un croassement caverneux fait lever la tête (attention à ne pas tomber !). Un couple (formé pour la vie) de grands corbeaux niche par ici dans une falaise. Bien plus grand que ses cousins la corneille noire ou le corbeau freux, il peut se reconnaître grâce à sa queue plutôt en forme de losange. Persécuté, il a failli disparaître. Pourtant, c'est un oiseau omnivore mais surtout charognard qui fait un bon travail d'éboueur !

Crédit photo : Chevalier Robert - Parc national des Écrins



Le Laus (G)

Plusieurs anciens chalets ou hameaux d'alpage, souvent rénovés, sont disséminés à travers la station de Puy-Saint-Vincent. Voici les chalets du Laus. Le Laus est un toponyme désignant un lac. Juste après les chalets, en effet, se situe, non pas un grand lac, mais une zone plane et marécageuse, qui est sans doute un petit lac comblé. Inutile, donc, d'amener le pédalo !

Crédit photo : Marie-Geneviève Nicolas - Parc national des Écrins



Le semi-apollo (H)

Blanc, presque translucide parfois, avec juste quelques taches noires, ce papillon, cousin du plus connu grand apollon, vit dans les clairières des bois frais où il trouve la plante sur laquelle la femelle pond et dont se nourrissent ses chenilles : la corydale. C'est un papillon montagnard.

Crédit photo : Gourreau Jean-Marie - Parc national des Écrins



📖 Lecture de paysage (I)

La vallée de la Vallouise affluente en rive droite de la Durance, comprend trois communes : Vallouise-Pelvoux, Les Vigneaux et en balcon, sur les hauteurs, Puy Saint Vincent. Cette longue vallée de 25 km est dominée par de nombreux sommets et s'étage de 980 m d'altitude, au confluent de la Durance à 4 102 m, la Barre des Écrins (point culminant du massif des Écrins) en couvrant 18 541 ha. Incrustée au cœur du massif cristallin, porte d'entrée du Parc national des Écrins, la vallée de la Vallouise regorge de richesses paysagères, faunistiques et floristiques exceptionnelles, diverses et variées.

Crédit photo : Office de tourisme du Pays des Écrins



🐌 L'hélicon des granites (J)

Voici un escargot bien mal nommé ! En effet, il ne vit pas spécifiquement sur les roches granitiques, comme le montre ici une importante population de cette espèce, sur calcaire. Il se réfugie dans des casses (éboulis à gros blocs) humides et fraîches. Son corps est noir et il a une belle coquille de près de 2 cm de largeur, un peu aplatie. Il est peu commun et sa répartition ne se situe que dans une toute petite partie des Alpes.

Crédit photo : Combrisson Damien



🌸 L'ancolie des Alpes (K)

Cette plante donne de très belles fleurs grandes et bleu azur, peu nombreuses sur la tige et un joli feuillage. Elle se rencontre dans les endroits frais de préférence sur calcaire. Elle est rare et protégée. Malheureusement, même un photographe bienveillant peut lui faire du tort en écrasant par mégarde de jeunes plants qui ne devaient fleurir que une ou deux années plus tard. Il faut donc être vigilant. Elle est endémique des Alpes occidentales.

Crédit photo : Cyril Coursier



📖 Le panorama (L)

Du sommet de la via ferrata, le panorama est vaste sur la vallée de Vallouise. On peut voir vers le nord ouest le sommet du Pelvoux et son glacier (quasi) somital et à sa gauche le Pic Sans Nom et L'Ailefroide. A sa droite, la langue terminale du Glacier Blanc.


Crédit photo : Maillet Thierry



✿ La gentiane jaune (M)

Cette grande plante aux fleurs jaunes, commune dans les pâturages, est bien connue pour les propriétés toniques et apéritives de sa racine. Il ne faut cependant pas la confondre avec le vératre blanc d'allure semblable avant la floraison mais très toxique. Les feuilles de la gentiane sont disposées de façon opposée par rapport à la tige alors que chez le vératre elles sont alternes, c'est-à-dire échelonnées de part et d'autre de la tige.

Crédit photo : Coulon Mireille



✿ Le pinson des arbres (N)

Oiseau très commun, ce pinson vit aussi bien en forêt que dans les villages. Le mâle est plutôt dans les tons de rosé, avec une calotte gris bleu, la femelle plus terne dans les tons de gris vert. C'est un oiseau assez grégaire, hormis en période de reproduction et les oiseaux communiquent souvent entre eux par des « pink, pink ». Il est partiellement migrateur, les populations du nord de l'Europe viennent passer l'hiver en France et autres pays tempérés.

Crédit photo : Pascal Saulay