Puy Aillaud Lake

Parc national des Ecrins



Randonnée lac de Puy Aillaud (PNE)

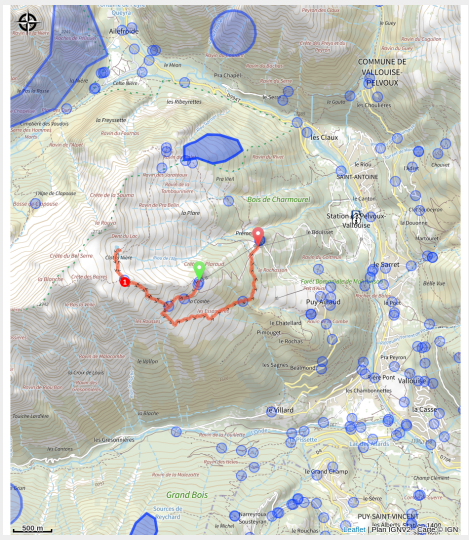

A beautiful journey above the valley, departing from the ski lifts of Pelvoux resort.

The demanding trail may seem a bit tough, but the reward is there, with an ever-expanding panorama. The lake, nestled in the hollow of the Rouya summit, gives the end of the hike a more intimate character.

Useful information

Practice : By walk

Duration : 3 h

Length : 6.0 km

Trek ascent : 424 m

Difficulty : Easy

Type : Return trip

Themes : Fauna, Flora, Lake and glacier, Panorama

Trek

Departure : Préron Chairlift
Arrival : Pelvoux ski resort
Markings : PR
Cities : 1. Vallouise-Pelvoux

Altimetric profile

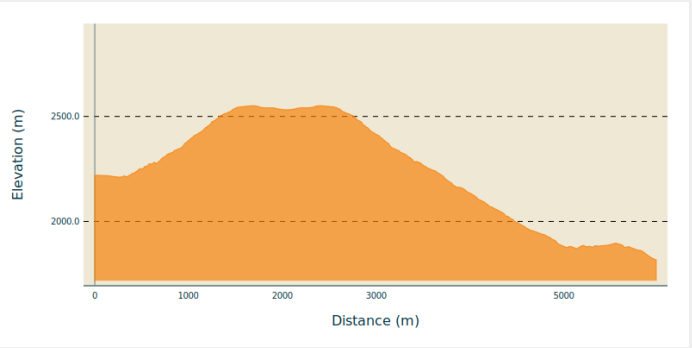

Min elevation 1818 m Max elevation 2551 m

Starting from the top of the Crête chairlift, take the trail that climbs towards Lac de Puy Aillaud following the markers.

1. Before reaching 2600m in altitude, the trail forks to the right towards Lac de Puy Aillaud.

Return: the return can be made via the Préron chairlift or via the piste that descends through the resort to the car park.

On your path...

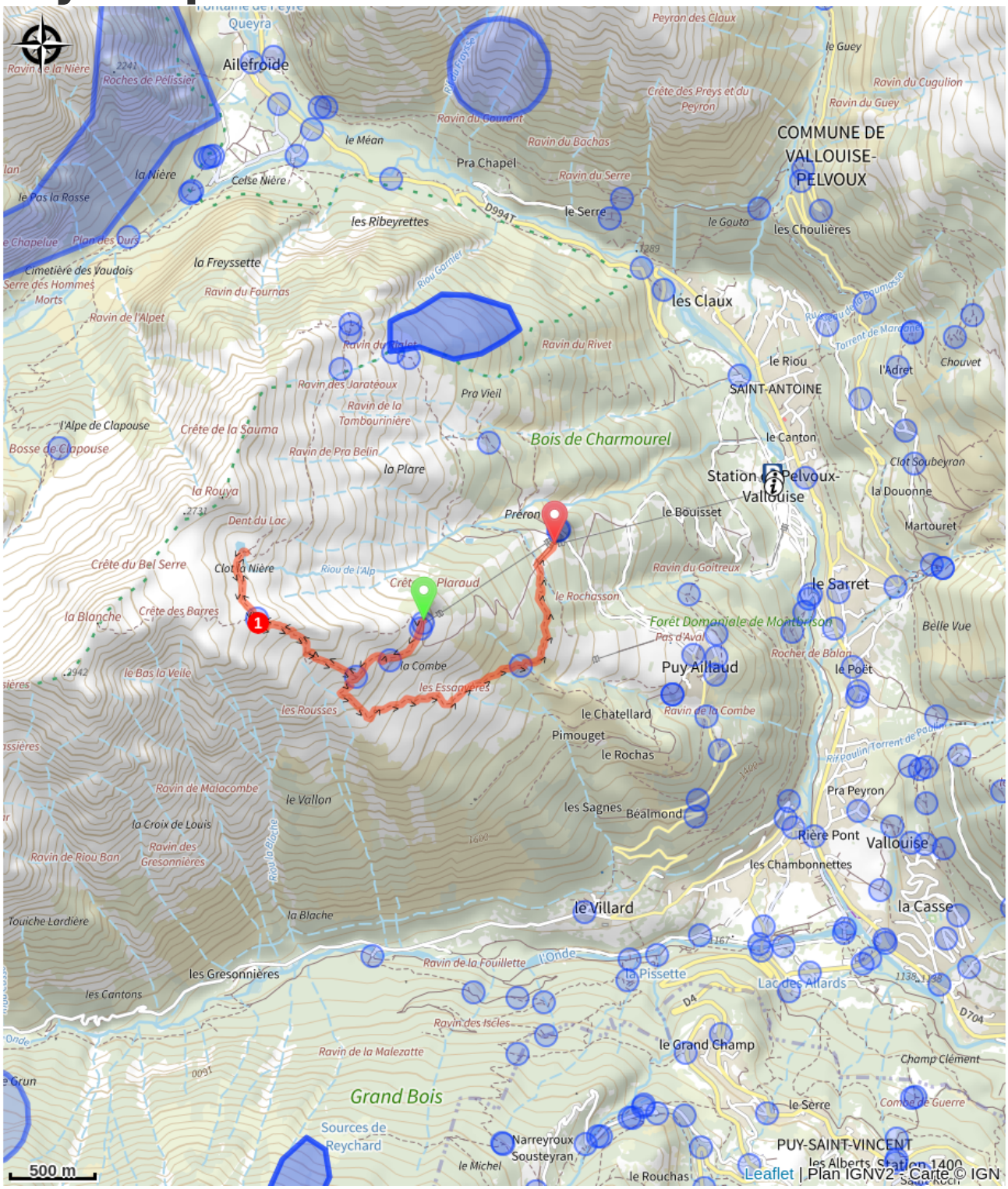
Ailefroide
Queyra
Ravin de la Nière
Roches de Pélissier
le Méan
Pra Chapel
la Nière
Celse Nière
le Pas la Rosse
les Ribeyrettes
le Serre
D994T
Ravin du Courant
Ravin du Bachas
Ravin du Serre
Peyron des Claux
Crête des Preys et du Peyron
le Guey
Ravin du Cugulion
Ravin du Guey
COMMUNE DE VALLOUISE-PELVOUX
le Gouta
les Choulières
la Freyssette
Cimetière des Vaudois
Serre des Hommes Morts
Ravin du Fournas
Ravin de l'Alpet
Riou Garnier
les Claux
Ravin du Rivet
Ravin des Jaratéoux
Ravin de la Tambourinière
Pra Vieil
le Riou
SAINT-ANTOINE
l'Adret
Chouvet
Torrent de Marcaréo
Bois de Charmourel
le Canton
l'Alpe de Clapouse
Crête de la Sauma
Bosse de Clapouse
Ravin de Pra Bélin
la Plare
Station de Pelvoux-Vallouise
Clot Soubeyran
la Douonne
la Rouya
Dent du Lac
Préron
le Bouisset
Martouret
Crête du Bel Serre
Clot la Nière
Riou de l'Alp
Crêt Plaraud
le Rochasson
Ravin du Goitreux
le Sarret
la Blanche
Crête des Barres
Forêt Domaniale de Monturson
Pas d'Aval
Belle Vue
Rocher de Balan
le Bas la Veille
la Combe
Puy Aillaud
le Poët
les Essarts
les Rousses
le Chatellard
Ravin de la Combe
Pimouget
le Rochas
Ravin de Malocombe
le Vallon
la Croix de Louis
Ravin des Gresonnières
Ravin de Riou Ban
les Sagnes
Béalmond
Pra Peyron
Rière Pont
Vallouise
les Chambonnettes
la Blache
le Villard
la Casse
Touiche Lardière
Ravin de la Fouillette
l'Onde
la Pissette
Lac des Allards
les Gresonnières
les Cantons
Ravin des Isclas
le Grand Champ
Champ Clément
Ravin de la Malezatte
Grand Bois
le Serre
Combe de Guerre
Sources de Reychard
Narreyroux
Sousteyran
PUY-SAINT-VINCENT
le Michel
le Rouchas
500 m
Leaflet | Plan IGNV2 - Carte © IGN

All useful information

Advices

As the hike is mostly on a south-facing slope, it is best to set off early on hot days and make sure to bring plenty to drink.

How to come ?

Access

From the N94 Gap-Briançon road, turn off at L'Argentière-la-Bessée heading towards Puy-Saint-Vincent - Vallouise (D994E). In Vallouise, continue towards Pelvoux-Station.

Advised parking

Pelvoux ski resort

Information desks

Bureau d'Information Touristique de Vallouise
Place de l'Eglise, 05340 Vallouise

contact@paysdesecrins.com
Tel : +33(0)4 92 23 36 12
https://www.paysdesecrins.com/



Office de tourisme de Pelvoux
Station de Ski de Pelvoux, 05340 Vallouise-Pelvoux

contact@paysdesecrins.com
Tel : 09 63 53 61 67
http://www.paysdesecrins.com/



Domaine d'altitude de Pelvoux
266 Route des Essarts, 05340 Vallouise-Pelvoux

info@ski-pelvoux.com
Tel : 04 92 23 31 48
https://www.ski-pelvoux.com/



Source

Pays des Ecrins

https://www.paysdesecrins.com