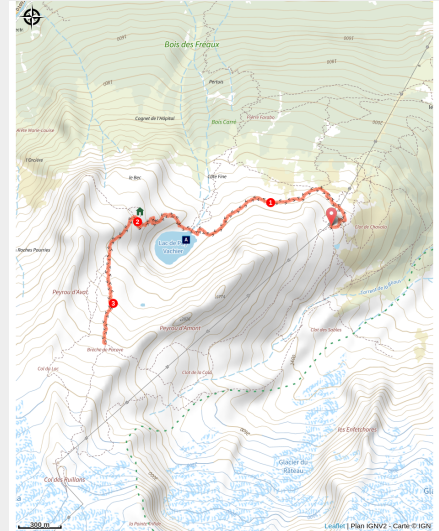


# Brèche Pacave départ téléphérique 2400

Parc national des Ecrins



Le Râteau et les glaciers (©J.Selberg)



*Au départ de la gare du téléphérique 2400 m, franchir la Brèche ou le col de Pacave, c'est s'aventurer en haute montagne et découvrir le versant nord de la Meije.*

Ce passage offre une immersion au cœur de paysages sauvages, où se mêlent roches et glaciers, avec en toile de fond des panoramas grandioses sur le plateau d'Emparis, l'aiguille du Goléon et la vallée de la Romanche.

## Useful information

Practice : By walk

Duration : 3 h

Length : 7.0 km

Trek ascent : 633 m

Difficulty : Medium

Type : Return trip

Themes : Hut, Lake and glacier,  
Panorama, Pass

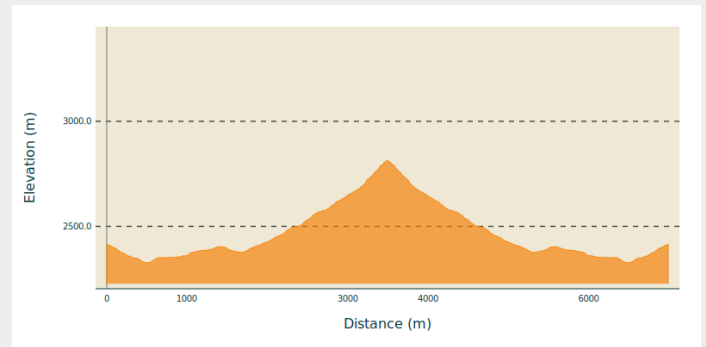
# Trek

**Departure** : Gare de téléphérique de 2400m

**Arrival** : Gare de téléphérique de 2400m

**Cities** : 1. La Grave

## Altimetric profile

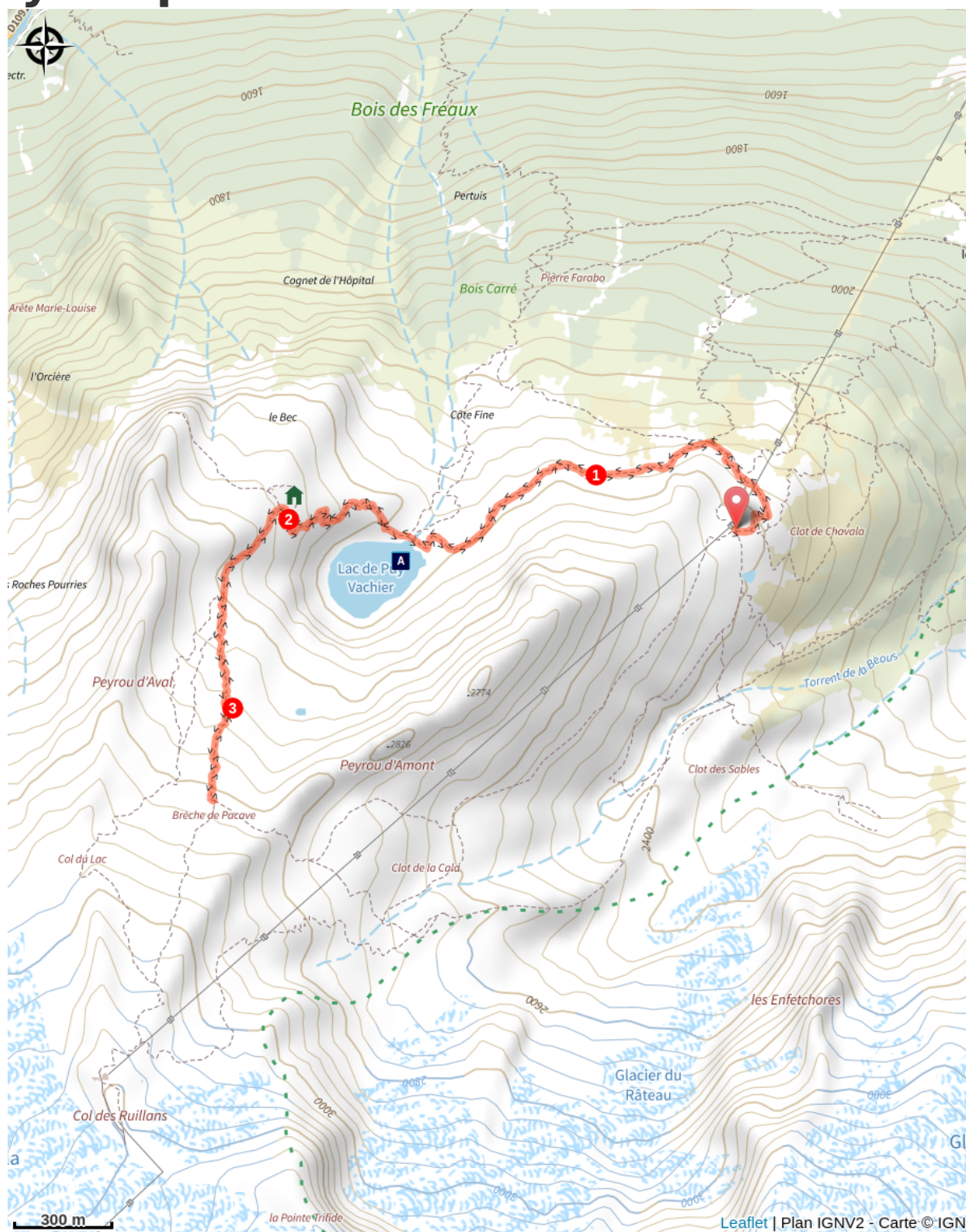


Min elevation 2327 m Max elevation 2813 m

1. Récupérer en sortant du téléphérique le sentier qui lui fait dos et serpente à destination du Lac de Puy Vachier.
2. Au niveau du lac, poursuivre le sentier à destination du refuge Evariste Chancel, mais ne pas tourner à droite lors du prochain embranchement à destination du refuge. Prendre à gauche, et remonter plein sud.
3. Viser la brèche qui entaille la crête du Pêyrou d'Amont : le sentier peu visible se faufile entre les blocs de rocher et les plaques de neige pour arriver à l'altitude de la brèche. Traverser à gauche à l'horizontale et rejoindre le col (alt. 2840m).

Le retour se fait sur le même sentier qu'à l'aller.

# On your path...



 Lac de Puy Vachier (A)

# All useful information

## **Advices**

Il est conseillé de se renseigner sur l'enneigement au sommet avant d'emprunter cet itinéraire, d'autant que le balisage devient peu visible dans la moraine en altitude, nécessitant une bonne autonomie d'orientation.

## **Gear**

Chapeau/casquette pour s'abriter du fort ensoleillement. Lunettes de soleil, plusieurs litres d'eau, bâtons de marche, veste coupe-vent.

## **Accessibility**

**Accessibility level** : Experimented

## **Information desks**

### **Tourist information office of La Grave**

RD1091, 05320 La Grave

lagrave@hautesvallees.com

Tel : (+33) 04 76 79 90 05

<https://www.hautesvallees.com/la-grave/>



## **Source**



Apidae

<http://www.apidae-tourisme.com>



Office de Tourisme des Hautes Vallées

<https://www.hautesvallees.com>

# On your path...

---



## Lac de Puy Vachier (A)

Lying in its rocky setting 2,383 metres above sea level, the Lac de Puy Vachier is unusual in that lake trout swim in its waters. This member of the salmonid family was imported from Canada in the 1950s. Reaching lengths of up to one metre, it is prized by anglers. During snowmelt periods it is often to be found near the surface but as the surface water warms up it retires into the depths where the water is cold and well-oxygenated.

Attribution : Eric Vannard - PNE