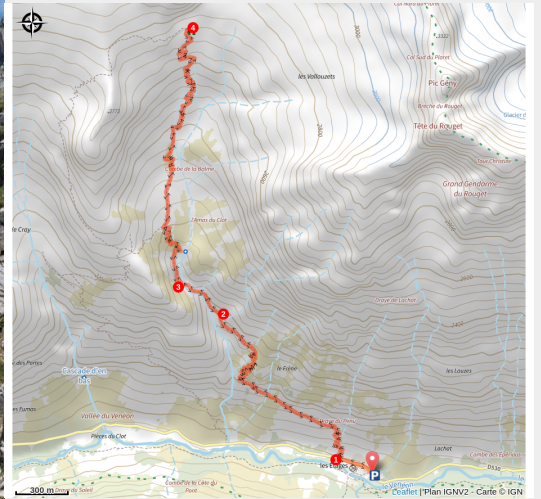


Le refuge du Soreiller

Parc national des Ecrins - Saint-Christophe-en-Oisans



Sentier de montée au refuge du Soreiller (Mireille Coulon - Parc national des Ecrins)



Un itinéraire en aller-retour pour rejoindre le refuge du Soreiller au pied de l'élégante et élancée aiguille Dibona.

Un itinéraire en deux actes : une montée efficace avec en point de mire la mythique Dibona, puis la contemplation, depuis la terrasse du refuge, de la face sud de l'aiguille et ses itinéraires d'escalade.

Useful information

Practice : By walk

Duration : 6 h

Length : 10.4 km

Trek ascent : 1120 m

Difficulty : Hard

Type : Return trip

Themes : Geology, Hut, Panorama

Trek

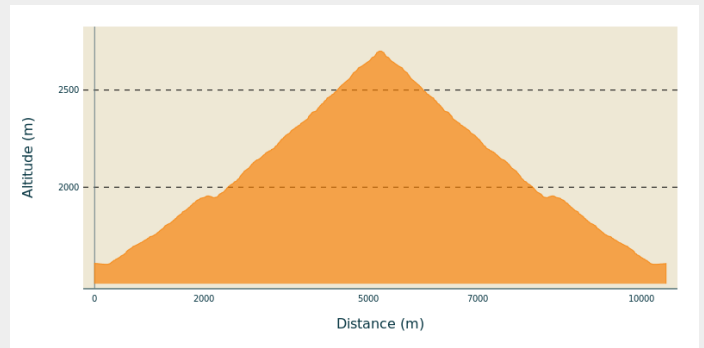
Departure : Hameau des Etages, Saint-Christophe-en-Oisans

Arrival : Hameau des Etages, Saint-Christophe-en-Oisans

Markings : — PR

Cities : 1. Saint-Christophe-en-Oisans

Altimetric profile

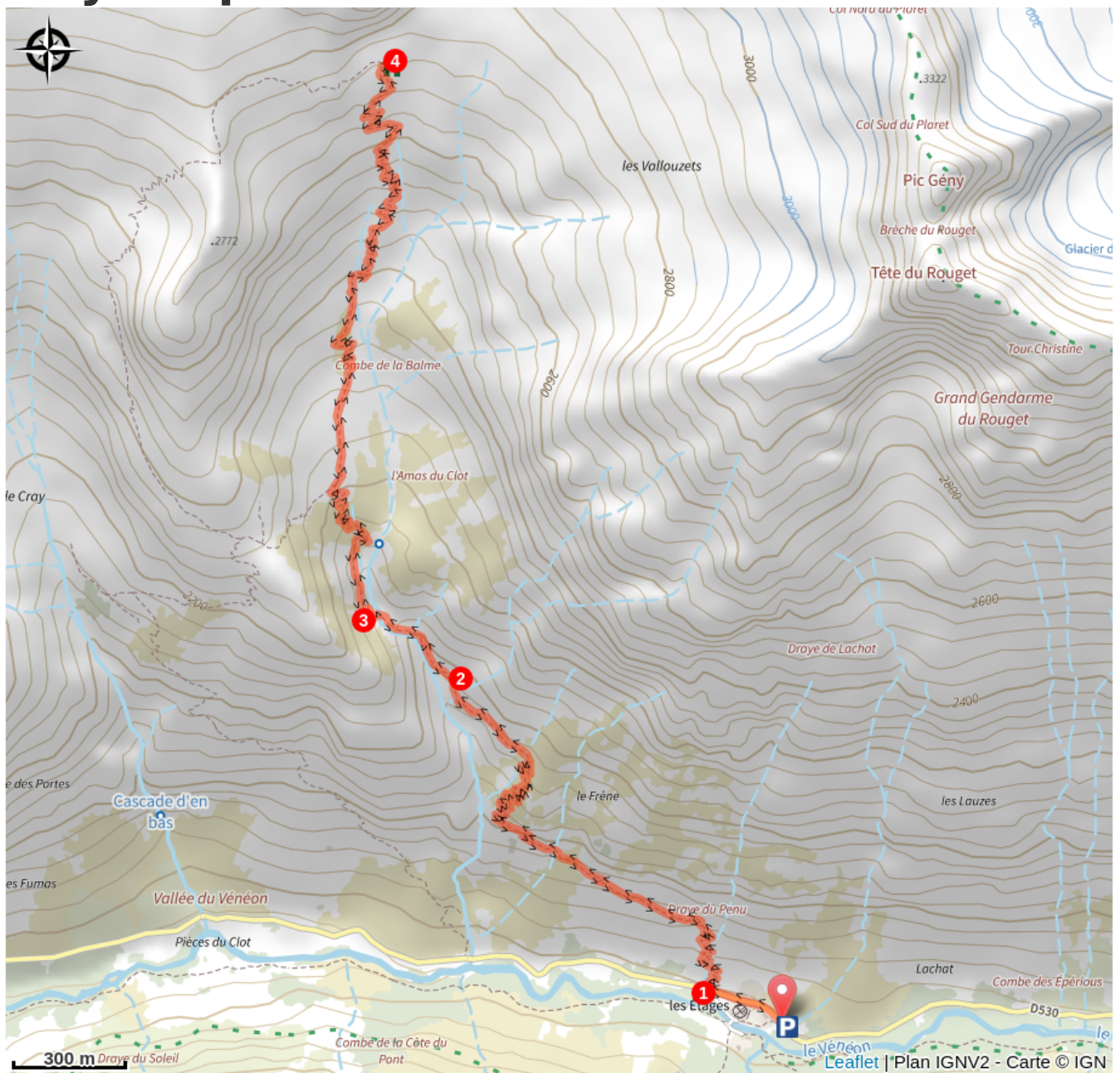


Min elevation 1604 m Max elevation 2702 m

Emprunter la route pour traverser le hameau.

1. Prendre le sentier sur la droite qui démarre par quelques marches de pierre à la sortie du hameau (panneau signalétique indiquant Soreiller – 2h40). Le sentier s'élève rapidement en face sud puis après une longue traversée ascendante se rapproche du ruisseau d'Amont. Après quelques nouveaux lacets raides, le sentiers traverse des barres rocheuses.
2. Une courte descente permet de rejoindre le lit du ruisseau d'Amont que l'on traverse à l'altitude 1992m. Attention : se renseigner sur la présence ou non de la passerelle sur le torrent d'Amont. Le torrent peut se traverser à gué en période de basses eaux.
3. L'ascension se poursuit avec une alternance de passages raides et de courts passages moins pentus. Continuer ensuite la montée jusqu'au refuge par le sentier au fond de la combe.
4. La redescente se fait par le même itinéraire qu'à la montée.

On your path...



All useful information

Advices

Très bon sentier, raide par endroit, mais sans difficultés techniques.

La durée de la randonnée indiquée sur le panneau au départ du sentier est de 2h40 mais comptez plutôt 3h à 3h30 pour la montée.

Passerelle sur le torrent d'Amont : en été, démontée à l'automne et remontée au printemps (se renseigner auprès du Parc national des Écrins pour savoir si la passerelle est en place ou non).

How to come ?

Access

A partir du Bourg d'Oisans, prendre la D1091 puis la D530 en direction de la Béarde (34 km) jusqu'au hameau des Étages. Route étroite à partir du hameau de Champhorent, fermée l'hiver.

Advised parking

Parking à la sortie du hameau des Étages (1616m), le long de la RD 530.

Environmental sensitive areas

Along your trek, you will go through sensitive areas related to the presence of a specific species or environment. In these areas, an appropriate behaviour allows to contribute to their preservation. For detailed information, specific forms are accessible for each area.

Golden eagle

Sensitivity period: January, February, March, April, May, June, July, August

Contact: Parc National des Écrins
Julien Charron
julien.charron@ecrins-parcnational.fr

Nidification de l'Aigle royal

Les pratiques qui peuvent avoir une interaction avec l'Aigle royal en période de nidification sont principalement le vol libre et les pratiques verticales ou en falaise, comme l'escalade ou l'alpinisme. Merci d'éviter cette zone !

Attention en zone cœur du Parc National des Écrins une réglementation spécifique aux sports de nature s'applique : <https://www.ecrins-parcnational.fr/thematique/sports-de-nature>

Information desks

Office de tourisme de Saint-Christophe-en-Oisans / La Bérarde

infos@berarde.com
Tel : 04 76 80 50 01
<http://www.berarde.com/>



Oisans Park house

Rue Gambetta, 38520 Le Bourg d'Oisans
oisans@ecrins-parcnational.fr
Tel : 04 76 80 00 51
<http://www.ecrins-parcnational.fr/>



Source



Parc national des Écrins

<https://www.ecrins-parcnational.fr>