Loop 50 - Les Puy

Parc national des Ecrins

(Kinaphoto)

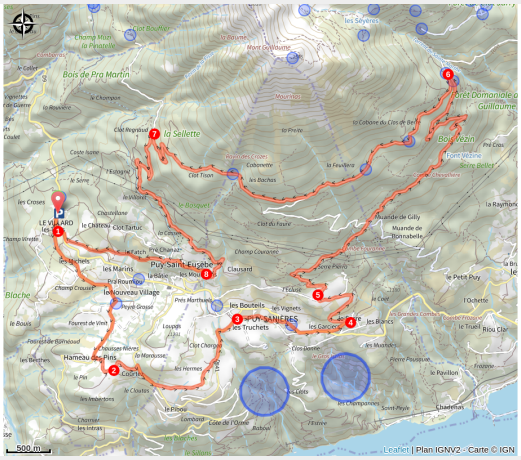

Looking for something longer? The Puy loop can be combined with the Pins and Fontainiers loops. Amateurs beware!

This pretty Gravel loop on the southern flank of Mont Guillaume passes through a string of hamlets that make up the villages of Puy-St-Eusèbe and Puy-Sanières. The second part of the route climbs into the forest. The picnic stop at Belvédère de la Para is ideal.

Useful information

Practice : Gravel

Duration : 2 h

Length : 24.1 km

Trek ascent : 931 m

Difficulty : Medium

Type : Loop

Themes : Lake and glacier, Panorama, Pastoralism

Trek

Departure : Le Villard, Puy St Eusèbe
Arrival : Le Villard, Puy St Eusèbe
Markings : PR GRP GR
Cities : 1. Puy-Saint-Eusèbe
2. Puy-Sanières
3. Embrun

Altimetric profile

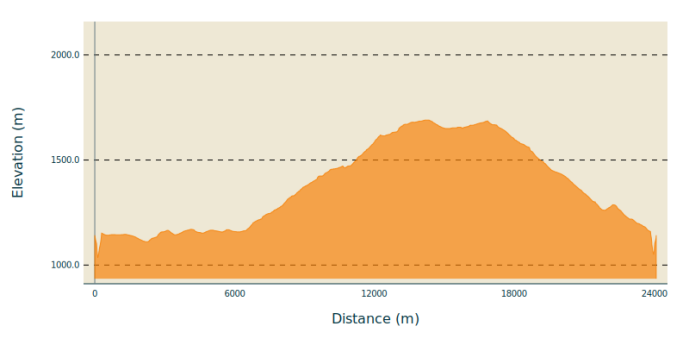

Min elevation 1035 m Max elevation 1690 m

2. At the hamlet of Les Pins, ascend the Courtez path to the left. Choose the uphill options on the left to reach the route de Loupas.
3. At the route de Loupas, descend to the right and /!\ slow down before the entrance to Pibou Bas to ascend to the left. At the road, turn left to reach 'Les Bouteils'. After the entrance sign to the village, take the second turning on the right (Chemin du Mounet). Stay on this road until you reach the fountain.
4. At the fountain, turn right (D9) and climb left towards Serre (D309). At Serre (fountain), continue up the winding road to the left
5. At the 2nd bend to the right, take the DFCI G2 track (viewpoint) and climb to the right up the Pinee forest road (DFCI G2). Stay on DFCI G2: at the cistern, continue to the right on the Bois Vezin forest road and join DFCI G1.
6. At the cistern, turn left towards the Para lookout and Puy Sanières. (DFCI G1) Leave the Pinée forest track. Ascend the track to the right (DFCI G1). Stay on the main track until you reach the G5 underground cistern.
7. At the G5 underground cistern, descend n to the left and stay on the main track.
8. In the bend, ascend the road to the right. At the church of Puy Ste Eusèbe, turn left twice, and after 300m join a stony track /!\ At the road (D9), turn right twice to reach Le Villard.

On your path...

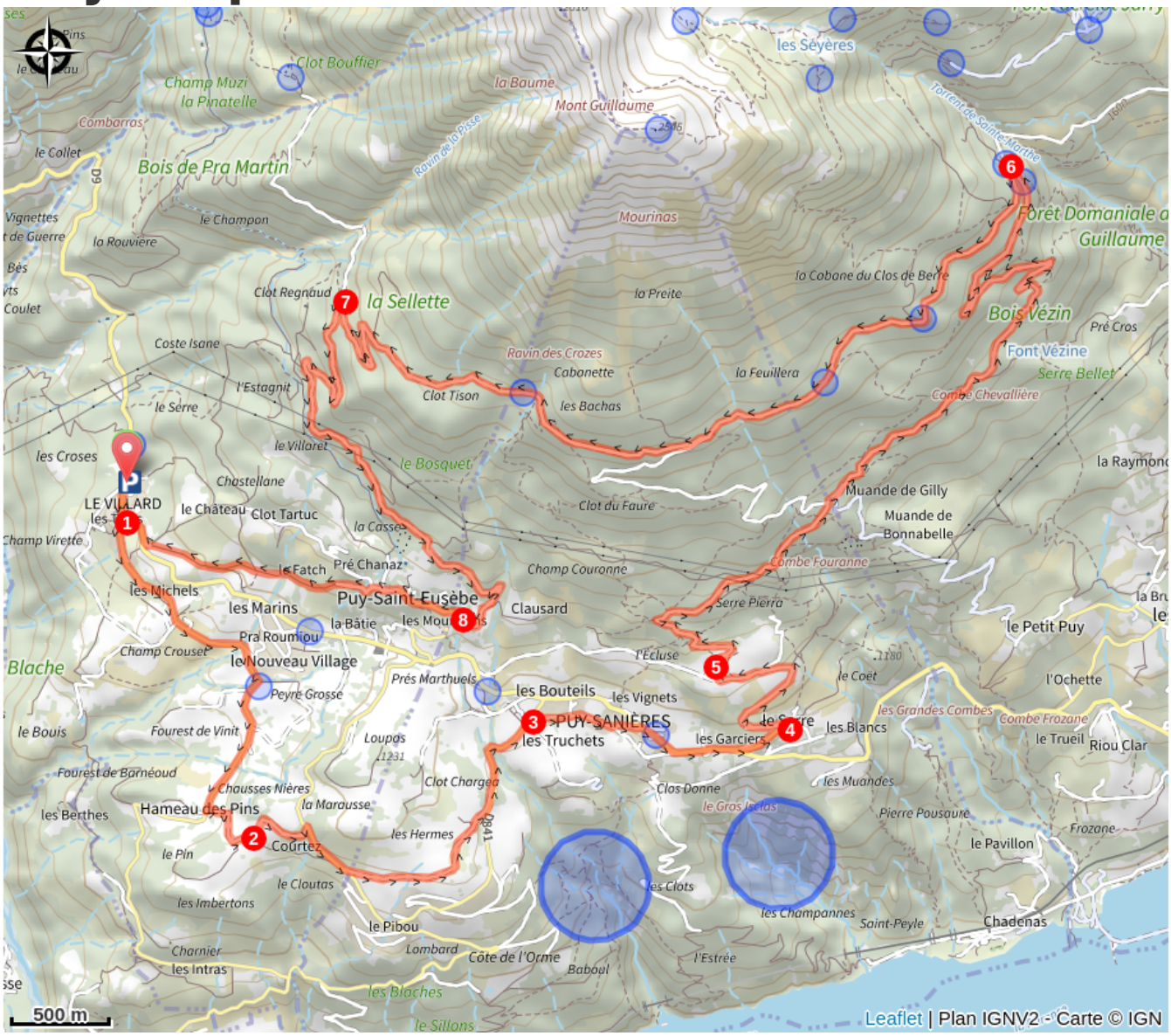

Clot Bouffier
Champ Muzi
la Pinatelle
la Baume
Mont Guillaume
les Séyères
Combarras
le Collet
Bois de Pra Martin
Ravin de la Pisse
Torrent de Sainte-Marthe
Forêt Domaniale de Guillaume
Vignettes
le Champon
la Rouvière
Mourinas
la Cabane du Clos de Berre
Clot Regnaud
la Sellette
la Preite
Bois Vézin
Pré Cros
Coste Isane
Ravin des Crozes
Cabanette
la Feuillera
Font Vézine
Serre Bellet
l'Estagnit
Clot Tison
les Bachas
Combe Chevallière
le Serre
le Villaret
les Croses
le Bosquet
la Raymond
Chastellane
Muande de Gilly
LE VILLARD
le Château
Clot Tartuc
Clot du Faure
Muande de Bonnabelle
Champ Virette
la Casse
le Fatch
Pré Chanaz
Champ Couronne
Combe Fouranne
les Michels
Puy-Saint-Eusèbe
Clausard
Serre Pierra
les Marins
la Bâtie
le Petit Puy
Pra Roumiou
Champ Crouset
l'Écluse
le Coët
l'Ochette
Blache
le Nouveau Village
Prés Marthuels
les Bouteils
les Vignets
Peyre Grosse
les Grandes Combes
Combe Frozane
le Bouis
Fourest de Vinit
PUY-SANIÈRES
les Blancs
le Trueil
Riou Clar
Loupas
les Truchets
les Garciers
Fourest de Barnéoud
Clot Chargea
Clos Donne
les Muandes
Chausses Nières
le Gros Isclas
Pierre Pousaure
les Berthes
Hameau des Pins
la Marousse
les Hermes
Frozane
le Pavillon
le Pin
Courtez
le Cloutas
les Clots
les Imbertons
les Champannes
Saint-Peyle
Chadenas
le Pibou
Charnier
Lombard
Côte de l'Orme
l'Estrée
les Intras
Baboul
les Blaches
le Sillons
500 m
Leaflet | Plan IGNV2 - Carte © IGN

All useful information

Herd protection dogs

In mountain pastures, protection dogs are there to protect the herds from predators (wolves, etc.).

When I hike I adapt my behavior by going around the herd and pausing for the dog to identify me.

Find out more about the actions to adopt with the article "Protection dogs: a context and actions to adopt".
Tell us about your meeting by answering this survey.



Advices

Avant de partir vérifiez l'état de votre vélo, surveillez la météo et équipez vous selon la saison et la durée de votre randonnée.
Vous évoluez en zone de montagne, privilégiez des pneus de Gravel large, des freins à disque hydraulique et maitrisez votre vitesse.
Prudence dans la descente du Hameau de Vière et pour rejoindre la vallée de la Durance.
Pour plus de confort faites appel à un moniteur de cyclisme
Secours : 112

How to come ?

Transports

SNCF: Chorges station, Embrun https://www.sncf-connect.com/
Bus : Valserres, La Bâtie Neuve, Chorges, Puy Saint Eusèbe, Puy Sanières, Embrun Baratier, Les Orres, Remollon, Theus, Espinasse
Marseille-Briançon : (LER29)
Marseille, Nice : Lignes Express Régionales (LER) +33 (0)809 400 415
Grenoble : Transisère +33 (0)4 26 16 38 38
Gap-Barcelonnette (LER535)
Carpooling area : Rond point des Orres - 05200 Baratier
Plane:
Marseille Provence Airport (188km) - +33 (0)820 811 414
Grenoble Alpes Isère Airport (158km) - +33 (0)4 76 65 48 48

Lyon Saint Exupéry Airport - (203km) +33 (0)826 800 826
Turin Caselle Airport - (178km) + 39 011 567 63 69

Access

From Grenoble, Lyon, Paris : RN 85 or RN 75. At Gap, take the RN 94 towards Briançon.
From Marseille, Montpellier A51 to La Saulce, continue towards Tallard (D942) and Briançon (RN 94).

Advised parking

Le Villard near the town hall, Puy Saint Eusèbe

Environmental sensitive areas

Along your trek, you will go through sensitive areas related to the presence of a specific species or environment. In these areas, an appropriate behaviour allows to contribute to their preservation. For detailed information, specific forms are accessible for each area.

Short-toed snake eagle

Sensitivity period: March, April, May, June, July, August, September

Contact: Parc National des Écrins
Julien Charron
julien.charron@ecrins-parcnational.fr

Nidification du Circaète-Jean-le-Blanc

Les pratiques qui peuvent avoir une interaction avec le Circaète-Jean-le-Blanc en période de nidification sont principalement les pratiques aériennes comme le vol libre ou le vol motorisé.

Merci d’essayer d’éviter la zone ou de rester à un distance minimale de 300m sol quand vous la survolez soit 1400m d'altitude !

Short-toed snake eagle

Sensitivity period: March, April, May, June, July, August, September

Contact: Parc National des Écrins
Julien Charron
julien.charron@ecrins-parcnational.fr

Nidification du Circaète-Jean-le-Blanc

Les pratiques qui peuvent avoir une interaction avec le Circaète-Jean-le-Blanc en période de nidification sont principalement les pratiques aériennes comme le vol libre ou le vol motorisé.

Merci d’essayer d’éviter la zone ou de rester à un distance minimale de 300m sol quand vous la survolez soit 1310m d'altitude !

Information desks

Tourist office Chorges
Grand rue, 05230 Chorges

chorges@serreponcon-tourisme.com
Tel : 0492506425
https://www.serreponcon.com

Tourist office Embrun
Place Général Dosse - BP 49, 05202 Embrun

embrun@serreponcon-tourisme.com
Tel : 0492437272
https://www.serreponcon-tourisme.com/

Tourist office Savines-le-Lac
9 Avenue de la Combe d'Or, 05160 Savines-le-Lac

savineslelac@serreponcon-tourisme.com
Tel : 0492443100
https://www.serreponcon-tourisme.com/

Source

Serre-Ponçon

https://www.serreponcon.com