From one bank of the Durance to the other

Parc national des Ecrins

(Clémence DEBENATH)

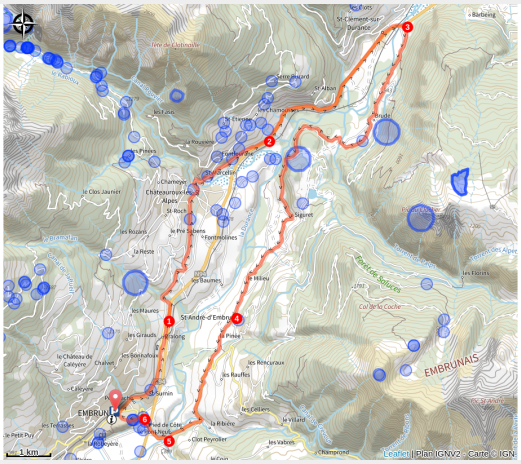

From one bank of the Durance to the other, this itinerary takes you on a tour of villages and hamlets. For the curious, they are home to a whole host of museums!

You'll never be bored on this route! Views, some lovely roads and local heritage are all on the menu as you pass through the villages and hamlets neighbouring the Durance. On each stage, you'll be charmed by these typical places tucked away in the Durance valley.

Useful information

Practice : Cycling

Duration : 2 h

Length : 29.9 km

Trek ascent : 475 m

Difficulty : Easy

Type : Loop

Themes : History and architecture, Lake and glacier

Trek

Departure : Embrun station car park
Arrival : Embrun station car park
Cities : 1. Embrun
2. Châteauroux-les-Alpes
3. Saint-Clément-sur-Durance
4. Saint-André-d'Embrun
5. Saint-Sauveur

Altimetric profile

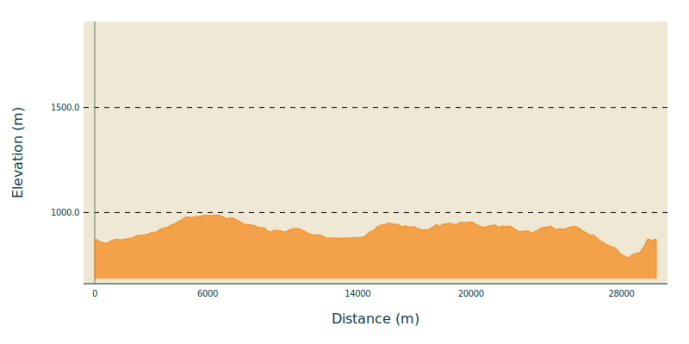

Min elevation 785 m Max elevation 988 m

1. From Embrun station, head down towards the town centre and, at the roundabout, go left towards Briançon. Continue straight on, passing the fire station and reaching a bend just before a large roundabout (shortly after passing under a railway bridge).
2. Now head towards Châteauroux-les-Alpes along the D994h. Then cross this municipality and continue straight on until you reach the N94.
3. Drive onto this lane, which can be fairly busy at times and, with caution, ride correctly on the right. After 4 km, enter Saint-Clément-sur-Durance. Cross the village and, after crossing the bridge over the Durance, turn right towards Saint-André d'Embrun.
4. This is followed by some gentle ascents and descents along the banks of the Durance, taking in the beautiful views. You will also pass through several hamlets before reaching the foot of Saint-André d'Embrun.
5. Continue straight on, staying on the D994d, towards Embrun. Continue for 4 km and, at the STOP sign, turn right and cross the Durance on a metal bridge (wooden floor) towards the citadel of Embrun.
6. Finally, take the last ascent back to the starting point.

On your path...

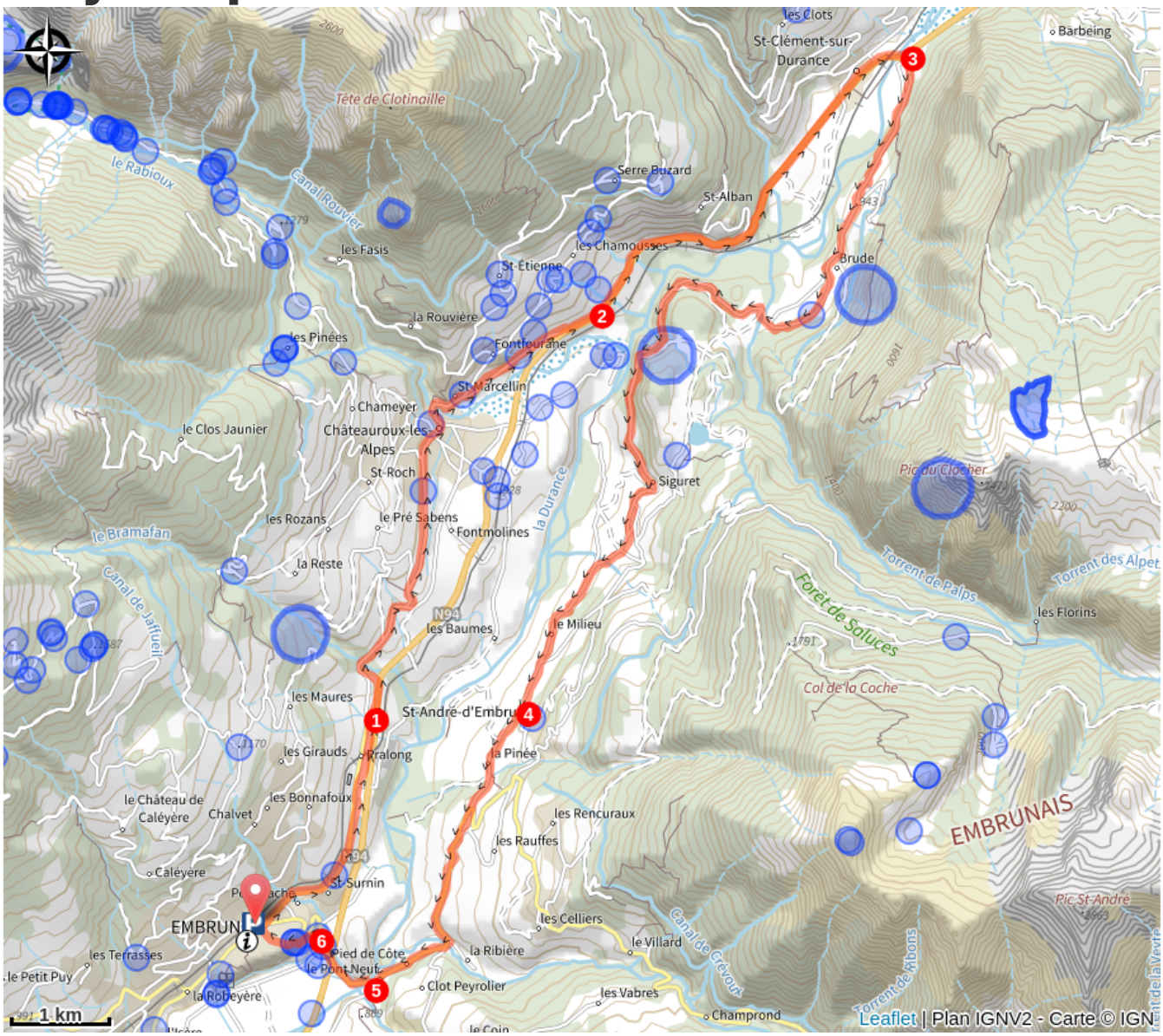
les Clots
St-Clément-sur-Durance
Barbeing
Tête de Clotinaille
le Rabioux
Canal Rouvier
Serre Buzard
St-Alban
les Fasis
les Chamousses
St-Étienne
Brude
la Rouvière
les Pinées
Fontfourane
St-Marcellin
Chameyer
le Clos Jaunier
Châteauroux-les-Alpes
St-Roch
Siguret
Pic du Clocher
les Rozans
le Pré Sabens
Fontmolines
la Durance
le Bramafan
la Reste
Torrent de Palps
Torrent des Alpet
Forêt de Saluces
les Florins
Canal de Jaffuell
N94
les Baumes
le Milieu
Col de la Coche
les Maures
St-André-d'Embrun
les Girauds
Pralong
la Pinée
le Château de Caléyère
Chalvet
les Bonnafoux
les Rencuraux
les Rauffes
EMBRUNAIS
Caléyère
St-Surnin
EMBRUN
les Celliers
Canal de Crévoux
Pic St-André
les Terrasses
Pied de Côte
le Pont-Neuf
la Ribière
le Villard
le Petit Puy
la Robeyère
Clot Peyrolier
les Vabres
Champrond
Torrent de Ribons
1 km
Leaflet | Plan IGNV2 - Carte © IGN

All useful information

⚠ Advices

- Respecter le sens de circulation des parcours.
- Respecter les autres usagers de la route.
- Le port du casque est obligatoire
- N’hésitez pas à consulter info route 05 avant de partir

How to come ?

Transports

From **Gap**:

- Zou! network : Line 69 / Frequency : 5 times a day

From **Briançon**

- Zou! network : Line 69 / Frequency : Every 4 hours

For more information: https://zou.maregionsud.fr

- SNCF bus

For more information: https://www.sncf-connect.com

Access

Follow the N94 from Gap or Briançon towards Embrun, then the town centre and station.

Advised parking

Station car park, Embrun

Environmental sensitive areas

Along your trek, you will go through sensitive areas related to the presence of a specific species or environment. In these areas, an appropriate behaviour allows to contribute to their preservation. For detailed information, specific forms are accessible for each area.

Peregrine falcon

Sensitivity period: February, March, April, May, June

Contact: Parc National des Écrins
Julien Charron
julien.charron@ecrins-parcnational.fr

Nidification du Faucon pèlerin.

Les pratiques qui peuvent avoir une interaction avec le Faucon pèlerin en période de nidification sont principalement le vol libre et les pratiques verticales ou en falaise, comme l'escalade ou l'alpinisme. Merci d'éviter cette zone !

En cas de survol merci de rester au-dessus de 1710m d’altitude à une distance de 300m sol.

Short-toed snake eagle

Sensitivity period: March, April, May, June, July, August, September

Contact: Parc National des Écrins
Julien Charron
julien.charron@ecrins-parcnational.fr

Nidification du Circaète-Jean-le-Blanc

Les pratiques qui peuvent avoir une interaction avec le Circaète-Jean-le-Blanc en période de nidification sont principalement les pratiques aériennes comme le vol libre ou le vol motorisé.

Merci d’essayer d’éviter la zone ou de rester à un distance minimale de 300m sol quand vous la survolez soit 1410m d'altitude !

Short-toed snake eagle

Sensitivity period: March, April, May, June, July, August, September

Contact: Parc National des Écrins
Julien Charron
julien.charron@ecrins-parcnational.fr

Nidification du Circaète-Jean-le-Blanc

Les pratiques qui peuvent avoir une interaction avec le Circaète-Jean-le-Blanc en période de nidification sont principalement les pratiques aériennes comme le vol libre ou le vol motorisé.

Merci d’essayer d’éviter la zone ou de rester à un distance minimale de 300m sol quand vous la survolez soit 1470m d'altitude !

Information desks

Tourist office Embrun
Place Général Dosse - BP 49, 05202 Embrun

embrun@serreponcon-tourisme.com
Tel : 0492437272
https://www.serreponcon-tourisme.com/

Source

Serre-Ponçon

https://www.serreponcon.com