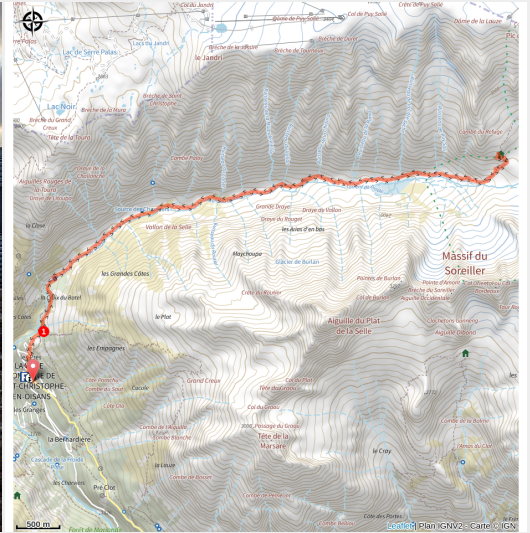


Le refuge de la Selle

Parc national des Ecrins - Saint-Christophe-en-Oisans



Refuge de la Selle (Mireille Coulon - Parc national des Ecrins)

*Au bout du long vallon du diable,
l'aérien refuge de la Selle se dresse
face aux sommets mythiques du Râteau
et de la Tête du Replat.*

Le refuge de la Selle et son architecture spéciale et suspendue se dévoilent tardivement au randonneur parti de St-Christophe-en-Oisans. Il faudra cheminer plusieurs heures sur le sentier qui parcourt le long et sauvage vallon du diable.

Useful information

Practice : By walk

Duration : 7 h 30

Length : 16.6 km

Trek ascent : 1197 m

Difficulty : Hard

Type : Return trip

Themes : Flora, Hut, Top

Trek

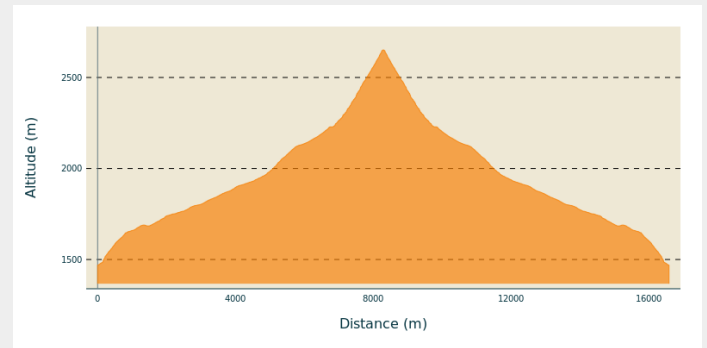
Departure : Saint-Christophe-en-Oisans, La Ville, 1473m

Arrival : Saint-Christophe-en-Oisans, La Ville, 1473m

Markings : — PR

Cities : 1. Saint-Christophe-en-Oisans

Altimetric profile



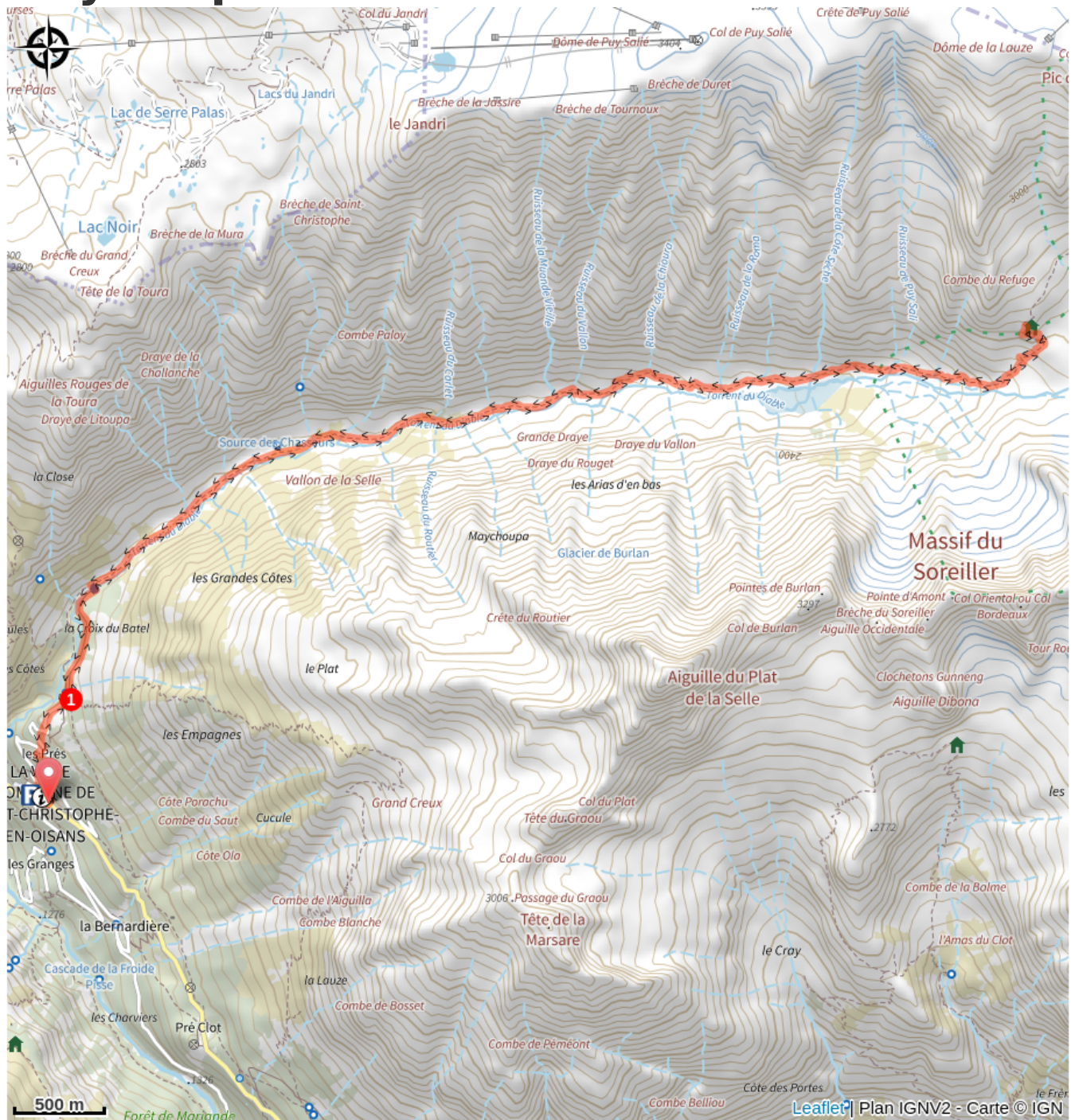
Min elevation 1468 m Max elevation 2653 m

Départ du parking en aval de l'église (1472 m). Suivre la départementale et entrer dans le hameau. Après le bar « La Cordée », prendre à gauche (suivre Vallon de la Selle). Le sentier monte rapidement entre les maisons et une forêt de feuillus peu dense (balisage jaune). Le sentier coupe plusieurs lacets de la route goudronnée avant d'arriver au parking des prés (1673 m) (suivre Vallon de la Selle).

1. Traverser la passerelle du Torrent du Diable et prendre sur la droite le sentier qui mène au croisement « Croix du Batel » (suivre Vallon de La Selle). A partir de là le sentier suit le torrent jusqu'à la combe du refuge (2350 m), en traversant à plusieurs torrents issus des cascades de la rive droite. La pente est peu marquée et régulière jusqu'à l'altitude 2050 m environ. Entre 2050 m et 2350 m le sentier se raidit progressivement. Les 300 derniers mètres sont encore un peu plus raides et permettent de franchir une moraine qui conduit au refuge.

Retour par le même itinéraire.

On your path...



All useful information



Is in the midst of the park

The national park is an unrestricted natural area but subjected to regulations which must be known by all visitors.



⚠️ Advices

Pas de difficulté technique particulière. Ne pas sous-estimer le temps de montée et de descente (le temps indiqué ne comprend pas les pauses).

Il s'agit d'un itinéraire de haute montagne : se renseigner avant de partir sur les conditions météo et les risques de présence de neige ou de glace sur l'itinéraire. Attention : les passerelles qui enjambent les torrents dans le vallon sont démontées à l'automne et remontées au printemps. La passerelle sur le Torrent du Diable est pérenne.

La signalétique indique « vallon de la Selle » et non pas « refuge de la selle ».

Balisage : de la Ville au croisement « croix du Batel, 1683 m », balisage jaune.

Après ce croisement, le balisage se limite à quelques marques de peinture verte.

How to come ?

Advised parking

Départ du parking en aval de l'église (1472 m).

Information desks

Office de tourisme de Saint-Christophe-en-Oisans / La Bérarde

infos@berarde.com

Tel : 04 76 80 50 01

<http://www.berarde.com/>



Oisans Park house

Rue Gambetta, 38520 Le Bourg d'Oisans

oisans@ecrins-parcnational.fr

Tel : 04 76 80 00 51

<http://www.ecrins-parcnational.fr/>



Source



Parc national des Ecrins

<https://www.ecrins-parcnational.fr>