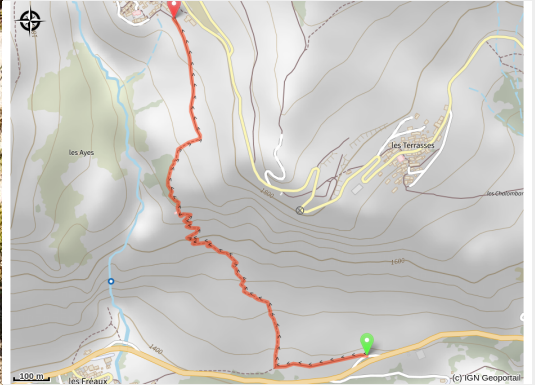


Des Fréaux au Chazelet

Briançonnais - La Grave



(©JulienGONTARD)



Itinéraire panoramique pour rejoindre le typique village du Chazelet. A mi-chemin découverte de la chapelle Notre-Dame de Bon Repos.

Sur le chemin, prenez le temps de faire une courte pause au niveau de la petite chapelle; face aux glaciers et à la reine Meije.

Useful information

Practice : By walk

Duration : 1 h 15

Length : 1.8 km

Trek ascent : 346 m

Difficulty : Medium

Type : Stage

Themes : Fauna, Flora, History and architecture, Panorama

Accessibility : Family, Joelette

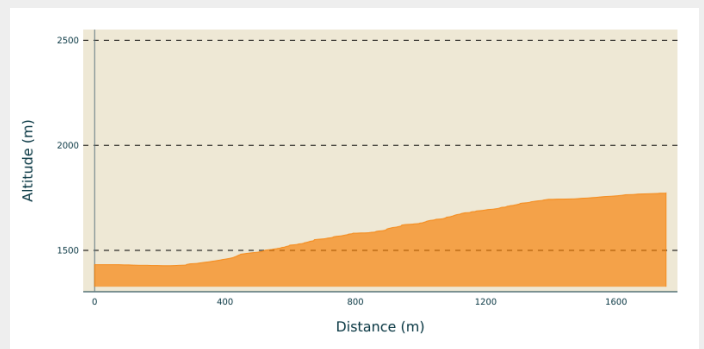
Trek

Departure : Parking après le garage automobile, La Grave

Arrival : Office de Tourisme, La Grave

Cities : 1. La Grave

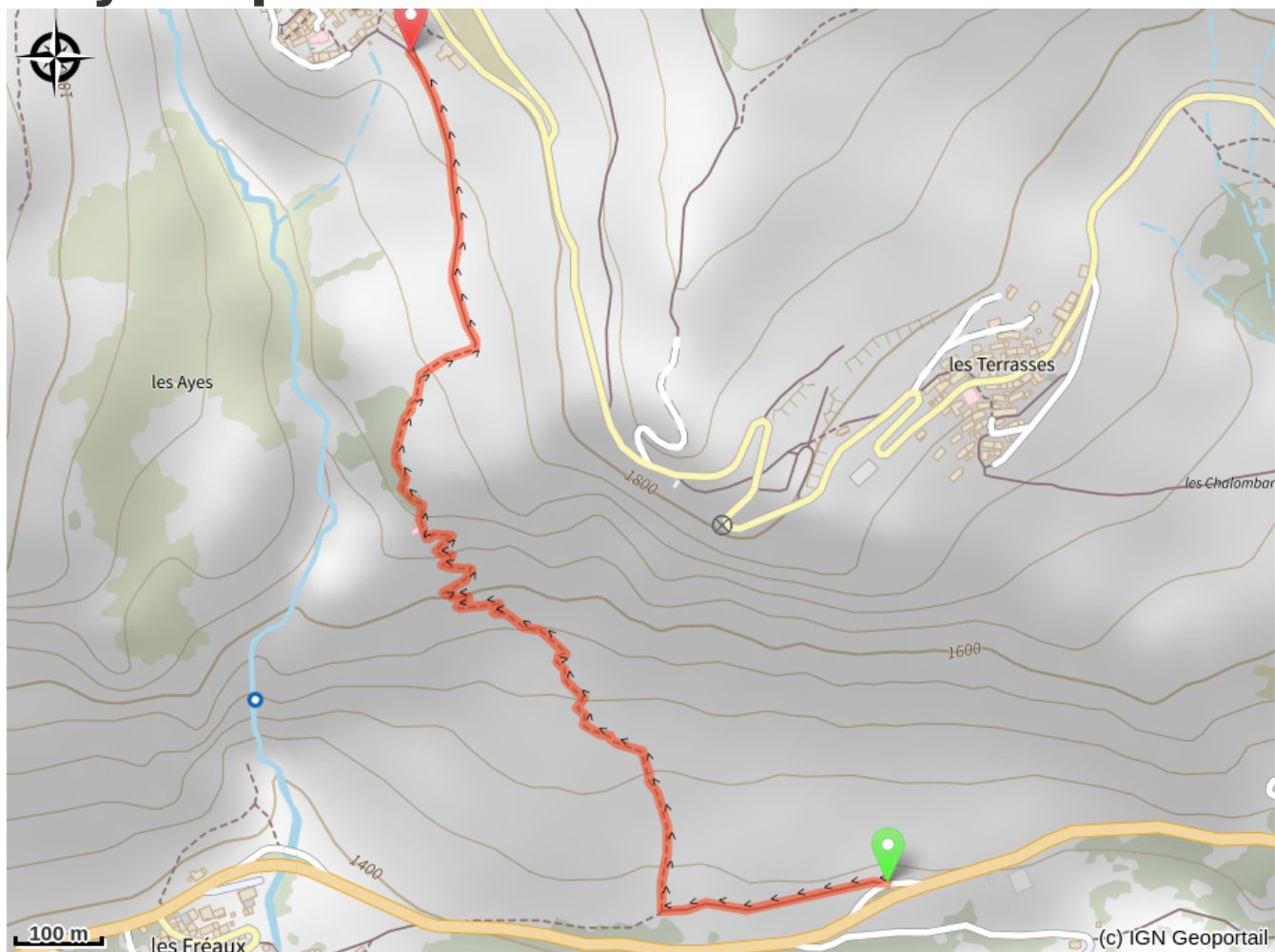
Altimetric profile



Min elevation 1428 m Max elevation 1774 m

1. Le départ est entre La Grave et le hameau des Fréaux. Sur la droite de la route.
2. Suivre le petit chemin en terre en direction de la Chapelle Notre-Dame de Bon Repos.
3. Continuer sur le chemin jusqu'à rejoindre le village du Chazelet.

On your path...



All useful information

Advices

La montée est soutenue et orientée plein sud : il vaut donc mieux entreprendre cet itinéraire tôt le matin. Prenez de l'eau, la première fontaine sera à l'arrivée, au Chazelet.

Il peut arriver que vous traversiez des champs occupés d'animaux, pensez à bien refermer les barrières derrière vous.

How to come ?

Transports

Depuis Grenoble et Briançon, prendre la ligne de bus LER 35 mise en place par la compagnie de transport ZOU!

Plus d'informations sur notre [site internet](#).

Access

Depuis Grenoble prendre en direction de Vizille/ Station d'Oisans, à Vizille prendre la direction du Bourg d'Oisans. Après avoir traversé Bourg d'Oisans, prendre la D1091 en direction de Briançon et La Grave.

Stationnement sur le parking proche du garage automobile, avant l'entrée dans le village.

Depuis Briançon, prendre en direction de La Grave en passant par le Col du Lautaret par la D1091. Sortir du village en direction du hameau des Fréaux.

Advised parking

Petite aire après le garage automobile ou parking de la salle des fêtes

Accessibility

Family  Joelette

Environmental sensitive areas

Along your trek, you will go through sensitive areas related to the presence of a specific species or environment. In these areas, an appropriate behaviour allows to contribute to their preservation. For detailed information, specific forms are accessible for each area.

Short-toed snake eagle

Sensitivity period: March, April, May, June, July, August, September

Contact: Parc National des Écrins
Julien Charron
julien.charron@ecrins-parcnational.fr

Nidification du Circaète-Jean-le-Blanc

Les pratiques qui peuvent avoir une interaction avec le Circaète-Jean-le-Blanc en période de nidification sont principalement les pratiques aériennes comme le vol libre ou le vol motorisé.

Merci d'essayer d'éviter la zone ou de rester à une distance minimale de 300m sol quand vous la survolez soit 2160m d'altitude !

Source



Office de Tourisme des Hautes Vallées

<https://www.hautesvallees.com>