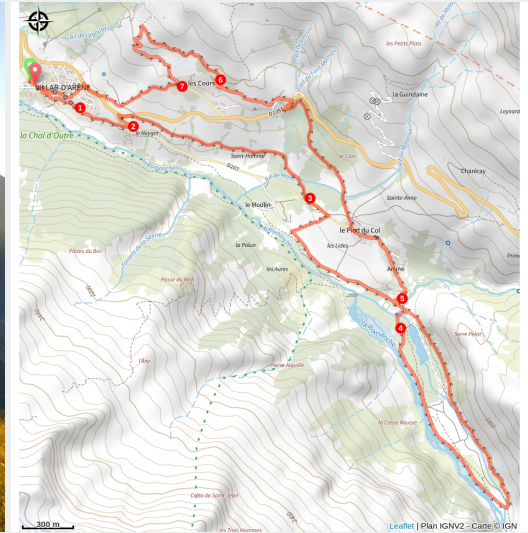


3 - Les Hameaux de Villar d'Arêne

Briançonnais - Villar-d'Arêne



Coucher de soleil sur les sommets enneigés (M. Buffet)



Boucle : Découverte des hameaux des sources de la Romanche

Balade assez facile sur chemins roulants entre prairies d'altitude et bosquets. L'itinéraire permet la découverte du fond de vallée de la Haute Romanche et de ses hameaux nichés au pied du col du Lautaret.

Useful information

Practice : Mountain bike

Duration : 2 h

Length : 11.3 km

Trek ascent : 295 m

Difficulty : Easy

Type : Loop

Themes : Fauna, Flora, History and architecture

Accessibility : Family

Trek

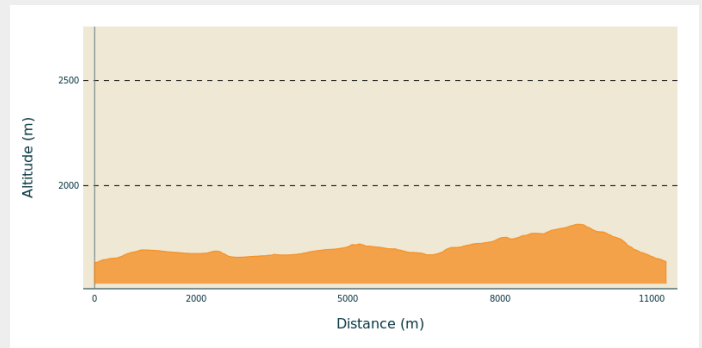
Departure : Villar d'Arêne

Arrival : Villar d'Arêne

Markings : ➤ VTT

Cities : 1. Villar-d'Arêne

Altimetric profile

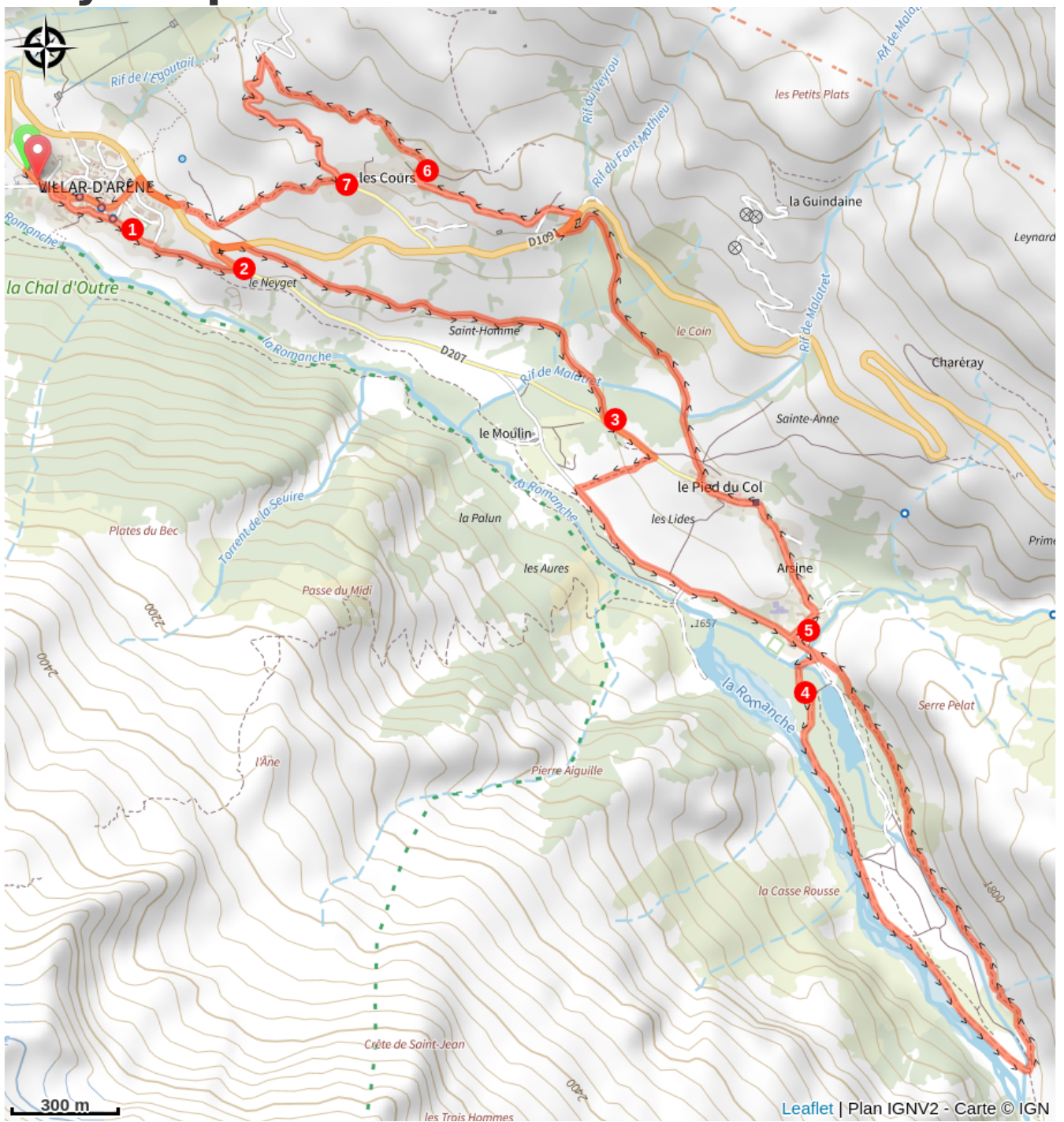


Min elevation 1634 m Max elevation 1817 m

Au départ du parking du cimetière de Villar d'Arêne, au niveau du plan des itinéraires VTT,

1. monter en direction de l'église puis sortir du village en direction du hameau du Pied du Col via une piste en terre.
2. Prendre à gauche au niveau de la D207 puis à droite sur le D1091 (en direction du col du Lautaret). Dès que possible, prendre à droite pour rejoindre une piste en terre entre la D1091 et la D207.
3. Avant d'arriver au hameau du Pied du Col, retrouver la D207 sur une centaine de mètres avant de prendre à droite.
4. Traverser le camping et aller jusqu'au fond le la Gravière au parking de départ des sentiers pédestres en longeant la rive droite de la Romanche.
5. Repartir en direction du Pied du Col puis traverser la D1091 et monter vers le hameau des Cours.
6. Arrivé au hameau, continuer de grimper sur un sentier montant en main gauche avant d'atteindre la route goudronnée à emprunter à la descente.
7. Quitter cette route pour un sentier descendant au niveau de la chapelle Saint Antoine. Arrivée à Villar d'Arêne.

On your path...



All useful information

Advices

Période praticable : Avril à novembre. Station lavage vélo gratuite sous la gare de départ du télécabine de la Grave.

How to come ?

Access

A Villar d'Arène, depuis la D1091, rejoindre le parking du cimetière de Villar d'Arène

Advised parking

Parking du cimetière de Villar d'Arène

Accessibility

Family

Environmental sensitive areas

Along your trek, you will go through sensitive areas related to the presence of a specific species or environment. In these areas, an appropriate behaviour allows to contribute to their preservation. For detailed information, specific forms are accessible for each area.

Golden eagle

Sensitivity period: January, February, March, April, May, June, July, August

Contact: Parc National des Écrins
Julien Charron
julien.charron@ecrins-parcnational.fr

Nidification de l'Aigle royal

Les pratiques qui peuvent avoir une interaction avec l'Aigle royal en période de nidification sont principalement le vol libre et les pratiques verticales ou en falaise, comme l'escalade ou l'alpinisme. Merci d'éviter cette zone !

Attention en zone cœur du Parc National des Écrins une réglementation spécifique aux sports de nature s'applique : <https://www.ecrins-parcnational.fr/thematique/sports-de-nature>

Golden eagle

Sensitivity period: January, February, March, April, May, June, July, August

Contact: Parc National des Écrins
Julien Charron
julien.charron@ecrins-parcnational.fr

Nidification de l'Aigle royal

Les pratiques qui peuvent avoir une interaction avec l'Aigle royal en période de nidification sont principalement le vol libre et les pratiques verticales ou en falaise, comme l'escalade ou l'alpinisme. Merci d'éviter cette zone et de privilégier un survol de la zone à une distance de survol de 300m sol soit à une altitude minimale de 2600m.

Golden eagle

Sensitivity period: January, February, March, April, May, June, July, August

Contact: Parc National des Écrins
Julien Charron
julien.charron@ecrins-parcnational.fr

Nidification de l'Aigle royal

Les pratiques qui peuvent avoir une interaction avec l'Aigle royal en période de nidification sont principalement le vol libre et les pratiques verticales ou en falaise, comme l'escalade ou l'alpinisme. Merci d'éviter cette zone et de privilégier un survol

de la zone à une distance de survol de 300m sol soit à une altitude minimale de 2500m.

Source

Briançonnais