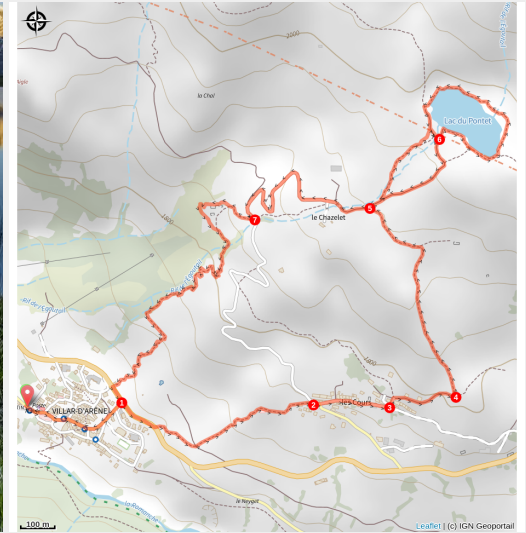


Lac du Pontet

Parc national des Ecrins - Villar-d'Arêne



Lever de soleil au lac du Pontet (Mireille Coulon - Parc national des Ecrins)



Balade facile vers le lac du Pontet qui offre un panorama spectaculaire sur les sommets des Ecrins.

Ce petit lac niché dans les alpages ensoleillés des versants sud miroite la Meije de profil et les Agneaux de face. C'est un endroit parfait pour admirer les lueurs dorées du soleil couchant sur ces montagnes majestueuses - un moment de calme absolu !

Useful information

Practice : By walk

Duration : 2 h

Length : 6.1 km

Trek ascent : 356 m

Difficulty : Easy

Type : Loop

Themes : Lake and glacier

Accessibility : Family

Trek

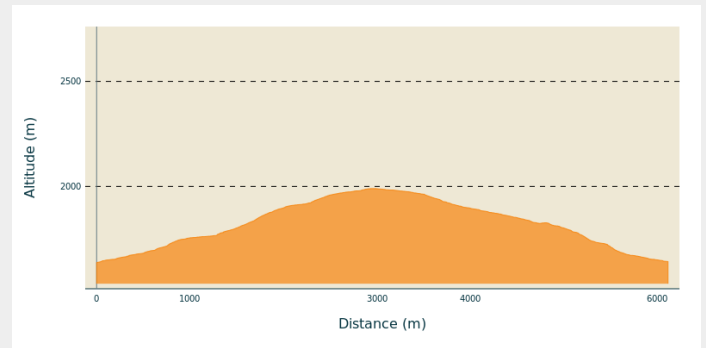
Departure : Villar d'Arène

Arrival : Villar d'Arène

Markings : — PR

Cities : 1. Villar-d'Arène

Altimetric profile

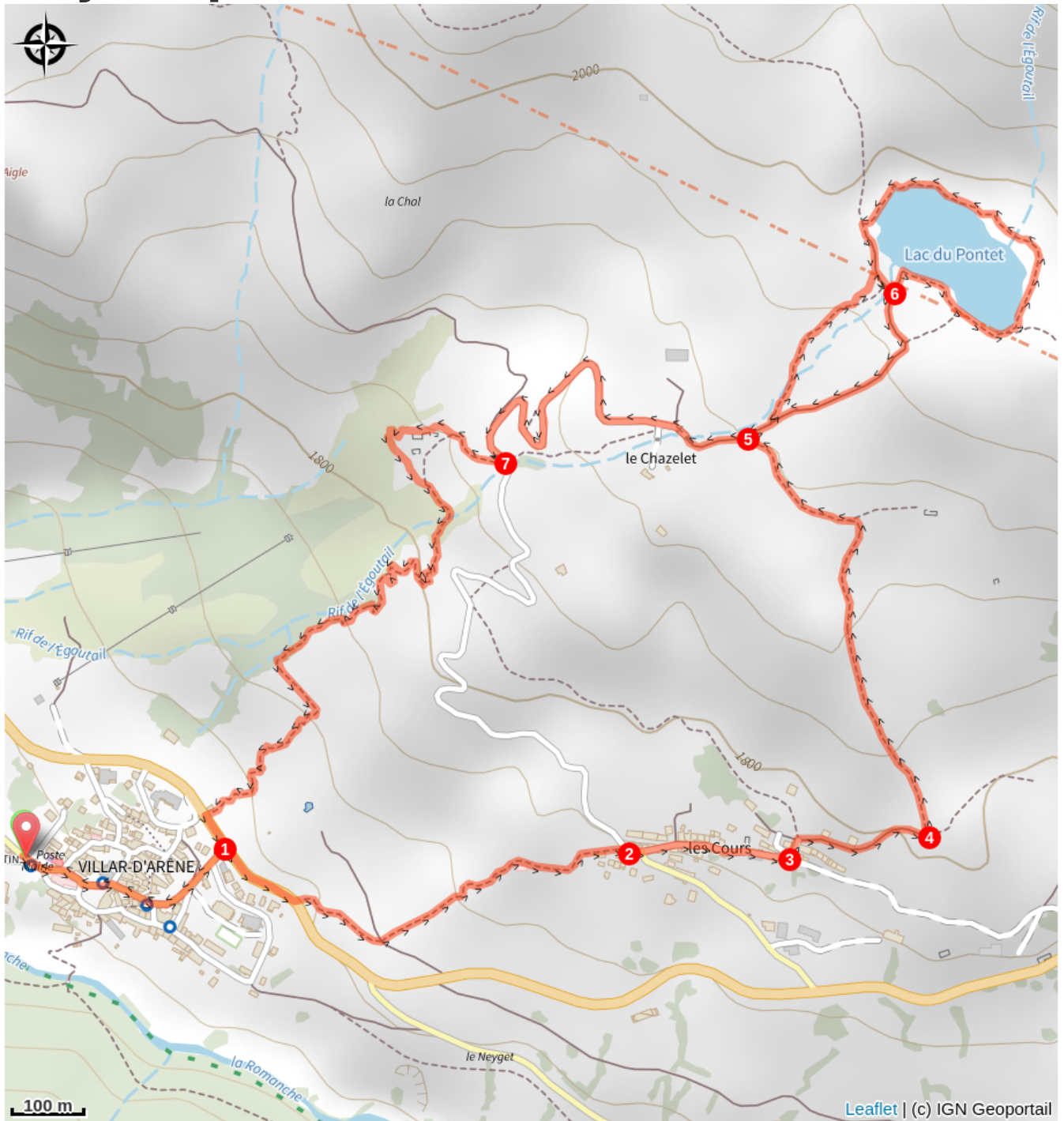


Min elevation 1638 m Max elevation 1991 m

Du parking du bas de Villar d'Arène (1670 m), remonter le long de l'église, prendre la rue en face et traverser le village jusqu'à la route nationale.

1. Traverser la route nationale puis 100 m plus haut prendre à gauche le chemin qui monte en direction de la chapelle Saint-Antoine.
2. À l'entrée du hameau des Cours, ne pas prendre la route goudronnée qui part à gauche mais continuer tout droit pour traverser le hameau sur toute sa longueur.
3. À la fontaine, monter à gauche et 20 m plus loin, prendre le chemin vers la droite.
4. À l'extrémité du hameau, emprunter le chemin « Cour Rambaude » qui monte vers la gauche.
5. Couper la piste carrossable venant du parking du lac et prendre le sentier en face pour rejoindre le lac du Pontet (1985 m). Contourner le lac par la droite.
6. Engager la descente par la large piste carrossable et puis suivre la route goudronnée sur env. 300 m jusqu'au deuxième parking.
7. Peu après le parking, prendre le sentier à droite pour rejoindre Villar d'Arène.

On your path...



All useful information

⚠ **AdVICES**

Ne pas traverser les troupeaux de moutons. Présence de chiens de garde de troupeau.

How to come ?

Transports

Bus Grenoble gare routière/SNCF - Villar d'Arène - Briançon (ligne LER 35 - Transdev Dauphiné).

Access

De La Grave, prendre la direction de Briançon. Traverser les deux tunnels. Prenez la première entrée vers le village de Villar d'Arène.

Advised parking

Parking au pied du village, Villar d'Arène

Accessibility

Family

i **Information desks**

Tourist information office of La Grave

RD1091, 05320 La Grave

lagrave@hautesvallees.com

Tel : (+33) 04 76 79 90 05

<http://www.lagrave-lameije.com>



Source



Office de Tourisme des Hautes Vallées

<https://www.hautesvallees.com>